

ΔΗΜΟΣ ΔΙΔΥΜΟΤΕΙΧΟΥ

Υπηρεσίες Συμβούλου για την Εκπόνηση Επιχειρησιακού Σχεδίου για την Εξασφάλιση Κοινοχρήστων και Κοινωφελών Χώρων (Ε.Σ.Ε.Κ.Κ.) Δήμου Διδυμοτεΐχου

ΣΕΠΤΕΜΒΡΙΟΣ 2023



**Χρηματοδοτικό Πρόγραμμα: «Δράσεις Περιβαλλοντικού Ισοζυγίου» 2021
Α.Π.2 «Αστική Αναζωογόνηση & Λοιπές Δράσεις Περιβαλλοντικού Ισοζυγίου»**

Η δράση χρηματοδοτείται από το Πράσινο Ταμείο.



Πίνακας Περιεχομένων

1. Εισαγωγικό σημείωμα για την δράση του Πράσινου Ταμείου και το αντικείμενο και σκοπό της μελέτης	5
2. Εισαγωγή - Γενικά Στοιχεία	6
2.1. Μεθοδολογία υλοποίησης διαδικασίας καταγραφής και επεξεργασίας Κτηματολογικών και Πολεοδομικών δεδομένων	6
2.1.1. Γενικά Στοιχεία - Αντικείμενο των τεχνικών οδηγιών σύνταξης του Ε.Σ.Ε.Κ.Κ.	6
2.1.2. Παραδοτέα Στοιχεία	10
3. Ιστορικό με την πορεία υλοποίησης και εφαρμογής του Ρυμ. Σχεδίου Διδυμοτείχου	13
3.1. Διοικητική Ένταξη	13
3.2. Δημογραφικά Χαρακτηριστικά	13
3.3. Πολεοδομικό Καθεστώς	14
3.3.1 Ιστορικό Ρυμοτομικών Σχεδίων Δ.Ε. Διδυμοτείχου	30
3.3.2 Ιστορικό Ρυμοτομικών Σχεδίων Δ.Ε. Μεταξάδων	41
4. Μεθοδολογία Υλοποίησης - Περιγραφή Διαδικασίας Καταγραφής & Επεξεργασίας - Βήματα Υλοποίησης	53
4.1 Καταγραφή Υπάρχουσας Κατάστασης – Τεκμηρίωση Ιεράρχησης - Αναγκαιότητα	57
4.1.1 Καταγραφή Δ/Ε Διδυμοτείχου	57
4.1.2 Καταγραφή Δ.Ε. Μεταξάδων	84
5. Χρονοδιάγραμμα Υλοποίησης Ενεργειών	88
6. Προτάσεις - Συμπεράσματα	89
6.1.1 Προτάσεις – Δ/Ε Διδυμοτείχου	89
6.1.2 Προτάσεις – Δ/Ε Μεταξάδων	91
6.2. Συμπεράσματα	92

ΠΙΝΑΚΑΣ ΠΑΡΑΡΤΗΜΑΤΩΝ / ΔΙΑΓΡΑΜΜΑΤΩΝ

A.	B.1.1.α1 ΔΙΑΓΡΑΜΜΑ ΤΩΝ ΘΕΣΕΩΝ ΤΩΝ ΚΟΙΝΟΧΡΗΣΤΩΝ ΚΑΙ ΚΟΙΝΩΦΕΛΩΝ ΧΩΡΩΝ Δ.Ε. ΔΙΔΥΜΟΤΕΙΧΟΥ (κλίμακας 1:8.000)	95
B.	B.1.1.α2 ΔΙΑΓΡΑΜΜΑ ΤΩΝ ΘΕΣΕΩΝ ΤΩΝ ΚΟΙΝΟΧΡΗΣΤΩΝ ΚΑΙ ΚΟΙΝΩΦΕΛΩΝ ΧΩΡΩΝ Δ.Ε. ΔΙΔΥΜΟΤΕΙΧΟΥ (κλίμακας 1:3.000)	96
Γ.	B.1.1.α3 ΔΙΑΓΡΑΜΜΑ ΤΩΝ ΘΕΣΕΩΝ ΤΩΝ ΚΟΙΝΟΧΡΗΣΤΩΝ ΚΑΙ ΚΟΙΝΩΦΕΛΩΝ ΧΩΡΩΝ Δ.Ε. ΔΙΔΥΜΟΤΕΙΧΟΥ (κλίμακας 1:3.000)	97
Δ.	B.1.1.α4 ΔΙΑΓΡΑΜΜΑ ΤΩΝ ΘΕΣΕΩΝ ΤΩΝ ΚΟΙΝΟΧΡΗΣΤΩΝ ΚΑΙ ΚΟΙΝΩΦΕΛΩΝ ΧΩΡΩΝ Δ.Ε. ΔΙΔΥΜΟΤΕΙΧΟΥ (κλίμακας 1:4.000)	98
E.	B.1.1.α5 ΔΙΑΓΡΑΜΜΑ ΤΩΝ ΘΕΣΕΩΝ ΤΩΝ ΚΟΙΝΟΧΡΗΣΤΩΝ ΚΑΙ ΚΟΙΝΩΦΕΛΩΝ ΧΩΡΩΝ Δ.Ε. ΔΙΔΥΜΟΤΕΙΧΟΥ (κλίμακας 1:5.000)	99
Z.	B.1.1.α6 ΔΙΑΓΡΑΜΜΑ ΤΩΝ ΘΕΣΕΩΝ ΤΩΝ ΚΟΙΝΟΧΡΗΣΤΩΝ ΚΑΙ ΚΟΙΝΩΦΕΛΩΝ ΧΩΡΩΝ Δ.Ε. ΔΙΔΥΜΟΤΕΙΧΟΥ (κλίμακας 1:3.000)	100
H.	B.1.1.α7 ΔΙΑΓΡΑΜΜΑ ΤΩΝ ΘΕΣΕΩΝ ΤΩΝ ΚΟΙΝΟΧΡΗΣΤΩΝ ΚΑΙ ΚΟΙΝΩΦΕΛΩΝ ΧΩΡΩΝ Δ.Ε. ΔΙΔΥΜΟΤΕΙΧΟΥ (κλίμακας 1:3.000)	101
Θ.	B.1.1.α8 ΔΙΑΓΡΑΜΜΑ ΤΩΝ ΘΕΣΕΩΝ ΤΩΝ ΚΟΙΝΟΧΡΗΣΤΩΝ ΚΑΙ ΚΟΙΝΩΦΕΛΩΝ ΧΩΡΩΝ Δ.Ε. ΔΙΔΥΜΟΤΕΙΧΟΥ (κλίμακας 1:4.000)	102
I.	B.1.1.β1 ΔΙΑΓΡΑΜΜΑ ΤΩΝ ΘΕΣΕΩΝ ΤΩΝ ΚΟΙΝΟΧΡΗΣΤΩΝ ΚΑΙ ΚΟΙΝΩΦΕΛΩΝ ΧΩΡΩΝ Δ.Ε. ΜΕΤΑΞΑΔΩΝ (κλίμακας 1:3.000)	103
K.	B.1.1.β2 ΔΙΑΓΡΑΜΜΑ ΤΩΝ ΘΕΣΕΩΝ ΤΩΝ ΚΟΙΝΟΧΡΗΣΤΩΝ ΚΑΙ ΚΟΙΝΩΦΕΛΩΝ ΧΩΡΩΝ Δ.Ε. ΜΕΤΑΞΑΔΩΝ (κλίμακας 1:4.000)	104
Λ.	B.1.1.β3 ΔΙΑΓΡΑΜΜΑ ΤΩΝ ΘΕΣΕΩΝ ΤΩΝ ΚΟΙΝΟΧΡΗΣΤΩΝ ΚΑΙ ΚΟΙΝΩΦΕΛΩΝ ΧΩΡΩΝ Δ.Ε. ΜΕΤΑΞΑΔΩΝ (κλίμακας 1:3.000)	105
M.	B.1.1.β4 ΔΙΑΓΡΑΜΜΑ ΤΩΝ ΘΕΣΕΩΝ ΤΩΝ ΚΟΙΝΟΧΡΗΣΤΩΝ ΚΑΙ ΚΟΙΝΩΦΕΛΩΝ ΧΩΡΩΝ Δ.Ε. ΜΕΤΑΞΑΔΩΝ (κλίμακας 1:3.000)	106
N.	B.1.1.β5 ΔΙΑΓΡΑΜΜΑ ΤΩΝ ΘΕΣΕΩΝ ΤΩΝ ΚΟΙΝΟΧΡΗΣΤΩΝ ΚΑΙ ΚΟΙΝΩΦΕΛΩΝ ΧΩΡΩΝ Δ.Ε. ΜΕΤΑΞΑΔΩΝ (κλίμακας 1:1.000)	107
Ξ.	B.1.1α ΠΙΝΑΚΑΣ ΒΑΣΗΣ ΔΕΔΟΜΕΝΩΝ ΤΟΥ ΣΥΝΟΛΟΥ ΤΩΝ ΚΟΙΝΟΧΡΗΣΤΩΝ ΚΑΙ ΚΟΙΝΩΦΕΛΩΝ ΧΩΡΩΝ Δ.Ε. ΔΙΔΥΜΟΤΕΙΧΟΥ	108
Ο.	B.1.1β ΠΙΝΑΚΑΣ ΒΑΣΗΣ ΔΕΔΟΜΕΝΩΝ ΤΟΥ ΣΥΝΟΛΟΥ ΤΩΝ ΚΟΙΝΟΧΡΗΣΤΩΝ ΚΑΙ ΚΟΙΝΩΦΕΛΩΝ ΧΩΡΩΝ Δ.Ε. ΜΕΤΑΞΑΔΩΝ	113
Π.	B.1.2.α ΔΙΑΓΡΑΜΜΑ ΤΩΝ ΘΕΣΕΩΝ ΤΩΝ ΚΟΙΝΟΧΡΗΣΤΩΝ ΚΑΙ ΚΟΙΝΩΦΕΛΩΝ ΧΩΡΩΝ ΠΟΥ ΔΕΝ ΕΧΟΥΝ ΑΠΑΛΛΟΤΡΙΩΘΕΙ - Δ.Ε. ΔΙΔΥΜΟΤΕΙΧΟΥ (κλίμακας 1:8.000)	114
P.	B.1.2.β1 ΔΙΑΓΡΑΜΜΑ ΤΩΝ ΘΕΣΕΩΝ ΤΩΝ ΚΟΙΝΟΧΡΗΣΤΩΝ ΚΑΙ ΚΟΙΝΩΦΕΛΩΝ ΧΩΡΩΝ ΠΟΥ ΔΕΝ ΕΧΟΥΝ ΑΠΑΛΛΟΤΡΙΩΘΕΙ - Δ.Ε. ΜΕΤΑΞΑΔΩΝ (κλίμακας 1:6.000)	115
Σ.	B.1.2.β2 ΔΙΑΓΡΑΜΜΑ ΤΩΝ ΘΕΣΕΩΝ ΤΩΝ ΚΟΙΝΟΧΡΗΣΤΩΝ ΚΑΙ ΚΟΙΝΩΦΕΛΩΝ ΧΩΡΩΝ ΠΟΥ ΔΕΝ ΕΧΟΥΝ ΑΠΑΛΛΟΤΡΙΩΘΕΙ - Δ.Ε. ΜΕΤΑΞΑΔΩΝ (κλίμακας 1:6.000)	116
T.	B.1.2.β3 ΔΙΑΓΡΑΜΜΑ ΤΩΝ ΘΕΣΕΩΝ ΤΩΝ ΚΟΙΝΟΧΡΗΣΤΩΝ ΚΑΙ ΚΟΙΝΩΦΕΛΩΝ ΧΩΡΩΝ ΠΟΥ ΔΕΝ ΕΧΟΥΝ ΑΠΑΛΛΟΤΡΙΩΘΕΙ - Δ.Ε. ΜΕΤΑΞΑΔΩΝ (κλίμακας 1:6.000)	117

Υ.	Β.1.2.β5 ΔΙΑΓΡΑΜΜΑ ΤΩΝ ΘΕΣΕΩΝ ΤΩΝ ΚΟΙΝΟΧΡΗΣΤΩΝ ΚΑΙ ΚΟΙΝΩΦΕΛΩΝ ΧΩΡΩΝ ΠΟΥ ΔΕΝ ΕΧΟΥΝ ΑΠΑΛΛΟΤΡΙΩΘΕΙ - Δ.Ε. ΜΕΤΑΞΑΔΩΝ (κλίμακας 1:6.000)	118
Φ.	Β.1.2α ΠΙΝΑΚΑΣ ΒΑΣΗΣ ΔΕΔΟΜΕΝΩΝ ΤΩΝ ΚΟΙΝΟΧΡΗΣΤΩΝ ΚΑΙ ΚΟΙΝΩΦΕΛΩΝ ΧΩΡΩΝ ΠΟΥ ΔΕΝ ΕΧΟΥΝ ΑΠΑΛΛΟΤΡΙΩΘΕΙ - Δ.Ε. ΔΙΔΥΜΟΤΕΙΧΟΥ	119
Χ.	Β.1.2β ΠΙΝΑΚΑΣ ΒΑΣΗΣ ΔΕΔΟΜΕΝΩΝ ΤΩΝ ΚΟΙΝΟΧΡΗΣΤΩΝ ΚΑΙ ΚΟΙΝΩΦΕΛΩΝ ΧΩΡΩΝ ΠΟΥ ΔΕΝ ΕΧΟΥΝ ΑΠΑΛΛΟΤΡΙΩΘΕΙ - Δ.Ε. ΜΕΤΑΞΑΔΩΝ	121

ΨΗΦΙΑΚΗ ΒΑΣΗ ΔΕΔΟΜΕΝΩΝ

USB Stick

1. Εισαγωγικό σημείωμα για την δράση του Πράσινου Ταμείου και το αντικείμενο και σκοπό της μελέτης

Το Πράσινο Ταμείο είναι Νομικό Πρόσωπο Δημοσίου Δικαίου του ΥΠΕΝ που συστάθηκε με το Ν.3889/10 (ΦΕΚ 182Α'/10) «Χρηματοδότηση Περιβαλλοντικών Παρεμβάσεων, Πράσινο Ταμείο, Κύρωση Δασικών Χαρτών και άλλες διατάξεις». Αποτελεί συνέχεια του Ειδικού Ταμείου Εφαρμογής Ρυθμιστικών και Πολεοδομικών Σχεδίων (ΕΤΕΡΠΣ). Το Πράσινο Ταμείο διαχειρίζεται τους πόρους του «Ταμείου Περιβαλλοντικού Ισοζυγίου», του «Γαλάζιου Ταμείου» και του «Ειδικού Φορέα Δασών».

Σκοπός του Πράσινου Ταμείου είναι η ενίσχυση της ανάπτυξης μέσω της προστασίας του περιβάλλοντος με την διαχειριστική, οικονομική, τεχνική και χρηματοπιστωτική υποστήριξη προγραμμάτων, μέτρων, παρεμβάσεων και ενεργειών που αποβλέπουν στην ανάδειξη και αποκατάσταση του περιβάλλοντος, η στήριξη της περιβαλλοντικής πολιτικής της χώρας και η εξυπηρέτηση του δημόσιου και κοινωνικού συμφέροντος μέσω της διοίκησης, διαχείρισης και αξιοποίησης των πόρων που προβλέπονται στα άρθρα 3 και 7 του Ν.3889/10.

Το Πράσινο Ταμείο, για την επίτευξη του σκοπού του σχεδιάζει και υλοποιεί Χρηματοδοτικά Προγράμματα για την προώθηση έργων, δράσεων και λοιπών παρεμβάσεων προς όφελος του φυσικού και οικιστικού περιβάλλοντος, στο πλαίσιο των προτεραιοτήτων της σχετικής εθνικής στρατηγικής για το περιβάλλον. Τα Χρηματοδοτικά Προγράμματα, στο πλαίσιο διασφάλισης της διαφάνειας των χρηματοδοτήσεων και της εξυπηρέτησης των στόχων των αντίστοιχων περιβαλλοντικών και λοιπών χωρικών πολιτικών, διαρθρώνονται σε Άξονες Προτεραιότητας, Μέτρα και Δράσεις, καθορίζουν τους δικαιούχους φορείς, το ύψος της χρηματοδότησης και τα κριτήρια αξιολόγησης των υποβαλλόμενων προτάσεων.

Το Χρηματοδοτικό Πρόγραμμα «ΔΡΑΣΕΙΣ ΠΕΡΙΒΑΛΛΟΝΤΙΚΟΥ ΙΣΟΖΥΓΙΟΥ» ενισχύει έργα, δράσεις και άλλες παρεμβάσεις που στοχεύουν στην περιβαλλοντική αναβάθμιση των πόλεων και στην πολεοδομική αποκατάσταση και εξισορρόπηση της επιβάρυνσης που προκαλείται από τη διατήρηση αυθαίρετων κατασκευών, επιτυγχάνοντας ταυτόχρονα οικονομικούς και κοινωνικούς στόχους. Χρηματοδοτεί δράσεις περιβαλλοντικού ισοζυγίου οι οποίες επιλέγονται από τις προβλεπόμενες στο άρθ. 77 του Ν.4495/17.

Προκειμένου να προωθηθεί ο χωρικός σχεδιασμός, να ολοκληρωθεί η εφαρμογή του σχεδίου πόλης και η απόκτηση των χαρακτηρισμένων κοινοχρήστων και κοινωφελών χώρων, οι δήμοι καταρτίζουν Επιχειρησιακό Σχέδιο εντός των διοικητικών ορίων τους, στο οποίο καταγράφονται, ανά δήμο ή δημοτική ενότητα ή δημοτική κοινότητα, οι χαρακτηρισμένοι από το εγκεκριμένο ρυμοτομικό σχέδιο, κοινοχρήστοι και κοινωφελείς χώροι. Οι χώροι για τους οποίους δεν έχει συντελεστεί ακόμα η απαλλοτρίωση ιεραρχούνται βάσει κριτηρίων ως προς την αναγκαιότητα απόκτησής τους για τον ευρύτερο πολεοδομικό σχεδιασμό του Δήμου λαμβάνοντας υπόψη και το χρόνο που έχει παρέλθει από την επιβολή της ρυμοτομικής απαλλοτρίωσης.

Χωρικό πεδίο εφαρμογής της εν λόγω δράσης είναι τα διοικητικά όρια του δυνητικού δικαιούχου. Το πρόγραμμα χρηματοδοτεί δράσεις που εφαρμόζονται στην περιοχή παρέμβασης του δυνητικού δικαιούχου οι οποίες εφαρμόζονται και συντάσσονται σύμφωνα με τις τεχνικές προδιαγραφές των με αρ. πρωτ. οικ. ΥΠΕΝ/ΔΕΣΕΔΠ/57771/774/14-6-2021, οικ. ΥΠΕΝ/ΔΕΣΕΔΠ/54863/708/30-05-2022 και οικ. ΥΠΕΝ/ΔΕΣΕΔΠ/130896/1564/09-12-2022 Εγκυκλίων Τεχνικών Οδηγιών.

2. Εισαγωγή – Γενικά Στοιχεία

2.1. Μεθοδολογία υλοποίησης διαδικασίας καταγραφής και επεξεργασίας κτηματολογικών και πολεοδομικών δεδομένων.

Η τεχνική έκθεση συντάσσεται σε εφαρμογή των τεχνικών οδηγιών οι οποίες δόθηκαν από το ΥΠΕΝ με τις υπ' αριθμ. πρωτ. οικ. ΥΠΕΝ/ΔΕΣΕΔΠ/57771/774/14-06-2021 και ΥΠΕΝ/ΔΕΣΕΔΠ/54863/708/30-05-2022 εγκυκλίους σε εφαρμογή του άρθρου 92 του Ν. 4759/20, για τη Σύνταξη Επιχειρησιακού Σχεδίου Εξασφάλισης των εγκεκριμένων Κοινοχρήστων και Κοινωφελών Χώρων. Επίσης ακολουθεί τις Τεχνικές Οδηγίες της διευκρινιστικής εγκυκλίου (α.π. οικ. ΥΠΕΝ/ΔΕΣΕΔΠ/130896/1564/09-12-2022) ως προς τα παραδοτέα γεωχωρικά δεδομένα.

Συνοδεύει και αποτελεί αναπόσπαστο κομμάτι της μελέτης που αφορά την δράση: «Σύνταξη Επιχειρησιακού σχεδίου για την εξασφάλιση των Κοινοχρήστων και Κοινωφελών χώρων Ε.Σ.Ε.Κ.Κ.» στο πλαίσιο του χρηματοδοτικού προγράμματος «Δράσεις Περιβαλλοντικού Ισοζυγίου» 2021, Α.Π.2 «Αστική Αναζωογόνηση & Λοιπές Δράσεις Περιβαλλοντικού Ισοζυγίου». Η δράση αυτή χρηματοδοτείται από το Χρηματοδοτικό Πρόγραμμα: «ΔΡΑΣΕΙΣ ΠΕΡΙΒΑΛΛΟΝΤΙΚΟΥ ΙΣΟΖΥΓΙΟΥ» 2021, Α.Π. 2: «Αστική Αναζωογόνηση & Λοιπές δράσεις Περιβαλλοντικού Ισοζυγίου» του Πράσινου Ταμείου.

Μετά την πρόσκληση του Πράσινου Ταμείου, ανατέθηκε από τον Δήμο Διδυμοτείχου η παροχή Συμβούλου για την εν λόγω δράση, σύμφωνα με την με αριθμ. πρωτ. 8524/09-12-2022 σύμβαση (22SYMN011969022 2023-01-11).

2.1.1. Γενικά Στοιχεία - Αντικείμενο των τεχνικών οδηγιών σύνταξης του Ε.Σ.Ε.Κ.Κ.

Αντικείμενο των τεχνικών οδηγιών ήταν η παροχή κατευθύνσεων για τη διαμόρφωση των τελικών παραδοτέων στοιχείων σύμφωνα με την νομοθεσία.

Ο στόχος του Επιχειρησιακού Σχεδίου για την εξασφάλιση των Κοινοχρήστων και Κοινωφελών Χώρων, είναι η συμβολή του στην ολοκλήρωση της εφαρμογής του σχεδίου πόλης, μέσω της απόκτησης των εγκεκριμένων κοινοχρήστων και κοινωφελών χώρων. Προσανατολίζεται κυρίως, στην καταγραφή της νομικά και ιδιοκτησιακά, υπάρχουσας κατάστασης για τους χώρους αυτούς που δεν έχει ακόμη συντελεστεί απαλλοτρίωση. Ειδικότερα στοχεύει στη συλλογή, καταγραφή, οργάνωση και αξιολόγηση των σχετικών στοιχείων των Δήμων με σκοπό να ιεραρχηθούν όλοι οι εγκεκριμένοι κοινόχρηστοι και κοινωφελείς χώροι που κινδυνεύουν να απωλέσουν τον κοινόχρηστο ή κοινωφελή χαρακτήρα τους, εντός μιας πολεοδομικής ενότητας του εγκεκριμένου ρυμοτομικού σχεδίου, λόγω άρσης ρυμοτομικής απαλλοτρίωσης. Στο πλαίσιο αυτό καταγράφονται όλοι οι εγκεκριμένοι χώροι (πολύγωνα) που έχουν κοινόχρηστες ή/και κοινωφελείς χρήσεις γης και που δύναται να επηρεάσουν τα πολεοδομικά μεγέθη μιας περιοχής λόγω άρσης ή μη της ρυμοτομικής τους απαλλοτρίωσης.

Αφορά σε γενική υπηρεσία συμβουλευτικού χαρακτήρα κατά το άρθρο 2 παρ. 1, περ. 9β του Ν.4412/16, καθώς έχει ως αντικείμενο τον σχεδιασμό, προγραμματισμό και οργάνωση του κοινοχρήστου και κοινωφελούς χώρου ενός ΟΤΑ με στόχο την αστική αναζωογόνηση και λειτουργική επάρκεια του χώρου.

Κατά την σύνταξη του Ε.Σ.Ε.Κ.Κ. πραγματοποιείται η συλλογή και η αξιολόγηση των στοιχείων του Δήμου και η εξαγωγή συμπερασμάτων με στόχο την καταγραφή των εγκεκριμένων Κοινοχρήστων και Κοινωφελών Χώρων.

Σε εφαρμογή των ανωτέρω, πραγματοποιείται η καταγραφή της υφισταμένης κατάστασης και η κατάταξη των χώρων αυτών σε μία από τις τέσσερις κατηγορίες, όπως ορίζει η παρ. 2 του άρθρου 92 του Ν.4759/20 και στη συνέχεια γίνεται η ιεράρχηση με βάση την αναγκαιότητά τους για τον ευρύτερο πολεοδομικό σχεδιασμό του Δήμου και της δημοτικής κοινότητας, όπως ορίζει η παρ. 5 του άρθρου 92 του Ν.4759/20. Ειδικότερα, καταγράφονται όλοι οι κοινόχρηστοι και κοινωφελείς χώροι που προβλέπονται στο ισχύον ρυμοτομικό σχέδιο του Δήμου, είτε έχουν ήδη αποκτηθεί, είτε η απαλλοτρίωσή τους δεν έχει ακόμη συντελεστεί για οποιονδήποτε λόγο. Επίσης, υπάρχει η δυνατότητα να γίνει και καταγραφή χώρων για τους οποίους αρμόδιος για την απαλλοτρίωση δεν είναι ο Δήμος, αλλά δύναται να γίνει φορέας απαλλοτρίωσης δυνάμει της παρ. 4 του άρθρου 88 του Ν.4759/20.

Για τη σύνταξη της σχετικής τεχνικής έκθεσης ακολουθούνται οι «Τεχνικές Οδηγίες για τη Σύνταξη Επιχειρησιακού Σχεδίου για την Εξασφάλιση των Κοινόχρηστων και Κοινωφελών Χώρων», όπως αυτές περιγράφονται στην υπ' αριθ. ΥΠΕΝ/ΔΕΣΕΔΠ/54863/708/30.5.2022 εγκύκλιο του Υ.Π.Ε.Ν με την οποία παρέχονται οι κατευθύνσεις για τη διαμόρφωση των παραδοτέων που συντάσσονται σε εφαρμογή του άρθρου 92 του ν. 4759/2020.

Από τις παραπάνω κατευθύνσεις σε ό,τι αφορά την καταγραφή των κοινοχρήστων και κοινωφελών χώρων προβλέπεται ότι:

« Κατά την υλοποίηση των Υπηρεσιών για τη σύνταξη Ε.Σ.Ε.Κ.Κ. πραγματοποιείται η συλλογή και η αξιολόγηση των στοιχείων του Δήμου και εν τέλει η εξαγωγή συμπερασμάτων με κύριο στόχο την καταγραφή των Κοινόχρηστων και Κοινωφελών Χώρων. Στο πλαίσιο αυτό, για την εξασφάλιση των Κοινόχρηστων και Κοινωφελών χώρων, πραγματοποιείται:

- 1. Καταγραφή της υπάρχουσας κατάστασης και κατάταξη των χώρων αυτών σε μία (1) από τις τέσσερις (4) κατηγορίες, όπως ορίζει η παρ. 2 του άρθρου 92 του ν. 4759/2020 και στη συνέχεια,*
- 2. Ιεράρχηση με βάση την αναγκαιότητά τους για τον ευρύτερο πολεοδομικό σχεδιασμό του οικείου δήμου, δημοτικής ενότητας ή δημοτικής κοινότητας, όπως ορίζει η παρ. 5 του άρθρου 92 του ν. 4759/2020.*

Ειδικότερα, καταγράφονται όλοι οι κοινόχρηστοι και κοινωφελείς χώροι που προβλέπονται στο εγκεκριμένο ρυμοτομικό σχέδιο ενός Δήμου, είτε έχουν ήδη αποκτηθεί είτε η απαλλοτρίωσή τους δεν έχει συντελεστεί για οποιονδήποτε λόγο. Επίσης, καταγράφονται χώροι για τους οποίους αρμόδιος για την απαλλοτρίωση δεν είναι ο Δήμος, αλλά δύναται να γίνει φορέας απαλλοτρίωσης βάσει της παρ. 4 του άρθρου 88 του ν. 4759/2020. Εξαιρούνται από την καταγραφή χώροι που βρίσκονται σε ρυμοτομικά σχέδια ΒΙΠΕ, ΒΕΠΕ ή Επιχειρηματικά Πάρκα, καθώς και χώροι που βρίσκονται σε οικοδομικούς συνεταιρισμούς.

Διευκρινίζεται επιπλέον ότι :

(α) Όλοι οι κοινόχρηστοι και κοινωφελείς χώροι που προβλέπονται στο εγκεκριμένο ρυμοτομικό σχέδιο ενός Δήμου καταγράφονται στο Ε.Σ.Ε.Κ.Κ., είτε έχουν αποκτηθεί από τον Δήμο είτε η απαλλοτρίωσή τους δεν έχει συντελεστεί για οποιονδήποτε λόγο. Στους χώρους που καταγράφονται δεν περιλαμβάνονται δρόμοι, εκτός αν αυτοί βρίσκονται πέριξ/περιβάλλουν και έχουν συνέχεια προς άλλους κοινόχρηστους ή κοινωφελείς χώρους, οι οποίοι καταγράφονται. Επίσης καταγράφονται αυτοτελείς οδοί όταν το πλάτος τους είναι μεγαλύτερο των 30,00μ.

(β) Χώροι για τους οποίους αρμόδιος για την απαλλοτρίωση δεν είναι ο Δήμος αλλά άλλος φορέας, καταγράφονται στο Ε.Σ.Ε.Κ.Κ., κατηγοριοποιούνται και ιεραρχούνται. Στις περιπτώσεις αυτές, ο Δήμος βάσει της παρ. 4 του άρθρου 88 του Ν.4759/2020 δύναται να γίνει φορέας απαλλοτρίωσης.

(γ) Σε περιοχές οικισμών προ του 1923 καθώς και σε μικρούς οικισμούς μέχρι 2000 κατοίκων καταγράφονται στο Ε.Σ.Ε.Κ.Κ. μόνον οι χώροι για τους οποίους έχει γίνει καθορισμός τους ως κοινόχρηστων ή κοινωφελών με εγκεκριμένο ρυμοτομικό σχέδιο.

(δ) Δεν καταγράφονται στο Ε.Σ.Ε.Κ.Κ. :

- Χώροι που βρίσκονται σε ρυμοτομικά σχέδια ΒΙΠΕ του Ν.4458/1965, ΒΕΠΕ του Ν.2545/1997 ή Επιχειρηματικά Πάρκα του Ν.3982/2011.
- Χώροι που βρίσκονται σε οικοδομικούς συνεταιρισμούς για τους οποίους ενδεχομένως δεν συντρέχει υποχρέωση αποζημίωσης από τον Δήμο.
- Χώροι που προβλέπονται από τα Γ.Π.Σ. ή τα Σ.Χ.Ο.Ο.Α.Π., καθώς αποτελούν προβλεπόμενους χώρους και όχι εγκεκριμένους από το εκάστοτε ισχύον ρυμοτομικό σχέδιο. »

Σε ό,τι αφορά την ιεράρχηση της αναγκαιότητας υλοποίησης για τον πολεοδομικό σχεδιασμό λαμβάνονται υπόψη τα εξής :

« Οι κοινόχρηστοι και κοινωφελείς χώροι ιεραρχούνται ως προς την αναγκαιότητά τους λαμβάνοντας υπόψη τον πολεοδομικό σχεδιασμό του οικείου δήμου, δημοτικής ενότητας ή κοινότητας, καθώς και κριτήρια πολεοδομικού σχεδιασμού, τα οποία αναλύονται παρακάτω στην τεκμηρίωση. Δύναται, επιπλέον των αναφερόμενων, να χρησιμοποιηθούν ως κριτήρια ιεράρχησης, τα πολεοδομικά σταθερότυπα (standards), η απόσταση από άλλους υλοποιημένους κοινόχρηστους/κοινωφελείς χώρους, ο υπέρμετρος χρόνος επιβολής κ.ά., καθώς και πρόσθετα κριτήρια που ορίζει ο έκαστος Δήμος σε συνεργασία με τον μελετητή (π.χ. πληθυσμιακά, κλιματικά, ανθεκτικότητας).

Η ιεράρχηση αναγκαιότητας θα αποτυπώνεται στον πίνακα περιγραφικών δεδομένων (attributes) του επιπέδου «Β.1.2. Κοινόχρηστοι και Κοινωφελείς χώροι που δεν έχουν απαλλοτριωθεί »

με τα παρακάτω πεδία:

- τον βαθμό αναγκαιότητας, με βαθμολόγηση:

- πολύ χαμηλός
- χαμηλός
- μέτριος
- μεγάλος
- πολύ μεγάλος

Η υλοποίηση στη Βάση Δεδομένων θα γίνει μέσα από ένα πεδίο ακέραιου αριθμού με τιμές από 1 έως 5.

- την Τεκμηρίωση που θα συνοδεύει τον βαθμό αναγκαιότητας και θα υλοποιείται με ένα πεδίο κειμένου που θα περιλαμβάνει μια συνοπτική τεκμηρίωση δυνάμει των κάτωθι ενδεικτικών κριτηρίων:

-Πληθυσμιακή πυκνότητα και κατ' επέκταση εξυπηρετούμενος πληθυσμός, που θα συνδέεται με τον συγκεκριμένο χώρο.

-Κατηγορία και είδος Κοινόχρηστου ή Κοινωφελούς χώρου σε σχέση με το απαιτούμενο συνολικό πλήθος από τον πολεοδομικό σχεδιασμό.

-Απόσταση του από άλλο υλοποιημένο Κοινόχρηστο / Κοινωφελή χώρο.

-Υπολειπόμενο χρόνο για άρση αυτοδικαίως της απαλλοτρίωσης.

-Έκταση των ΚΧ και ΚΦ χώρων που απωλέσθηκαν μετά από άρση απαλλοτρίωσης και τροποποίησης σχεδίου.

Τα παραπάνω (κριτήρια) είναι ενδεικτικά. Δύναται να συμπληρώνονται με πρόσθετα κριτήρια που ορίζει έκαστος Δήμος.

Η τεκμηρίωση θα αναλύεται περαιτέρω στην Τεχνική Έκθεση που θα περιλαμβάνεται στα παραδοτέα και θα συνοδεύει τη Γεωχωρική Βάση Δεδομένων παρουσιάζοντας αναλυτικά την εφαρμογή των παραπάνω κριτηρίων, για κάθε έναν από τους εξεταζόμενους κοινόχρηστους ή κοινωφελείς χώρους χωριστά αλλά και συνδυαστικά.

Η Τεχνική Έκθεση που συνοδεύει την μελέτη περιλαμβάνει κατ' ελάχιστον τα παρακάτω :

1. Ιστορικό με την πορεία υλοποίησης και εφαρμογής του ρυμοτομικού σχεδίου πόλης, συνοδευόμενη από στοιχεία του επιπέδου «Β.1.1. Εγκεκριμένο Ρυμοτομικό Σχέδιο».
2. Μεθοδολογία υλοποίησης που θα περιγράφει τη διαδικασία καταγραφής και επεξεργασίας δεδομένων που χρησιμοποιήθηκαν κατά την εφαρμογή.
3. Βασικό Αντικείμενο που θα περιλαμβάνει:

-Καταγραφή της υπάρχουσας κατάστασης, για κάθε ένα αντικείμενο (πολύγωνο με τα περιγραφικά του χαρακτηριστικά) του επιπέδου «Β. 1.2. Κοινόχρηστοι και Κοινωφελείς Χώροι που δεν έχουν απαλλοτριωθεί», όπου θα αναλύεται ουσιαστικά το περιεχόμενο της αντίστοιχης εγγραφής στη Γεωχωρική Βάση Δεδομένων.

-Αναλυτική τεκμηρίωση της ιεράρχησης για την αντίστοιχη αναγκαιότητα, καθώς και οι πιθανοί κίνδυνοι και οι συνέπειες που μπορεί να συνδέονται με την κάθε περίπτωση και οι «εμπλεκόμενοι» σε δημόσιο ή ιδιωτικό τομέα.

-Δράσεις που προτείνονται για υλοποίηση από τον Δήμο, για κάθε μία από τις εξεταζόμενες περιπτώσεις.

-Δράσεις που προτείνονται για υλοποίηση από λοιπούς αρμόδιους φορείς, για κάθε μία από τις εξεταζόμενες περιπτώσεις που αφορούν αυτούς.

-Χρονοδιάγραμμα υλοποίησης ενεργειών που θα καθορίζεται σε συνεργασία με την επιβλέπουσα υπηρεσία του Δήμου, που σχετίζονται με το αντικείμενο.»

Επιπροσθέτως για την σύνταξη της μελέτης του Επιχειρησιακού Σχεδίου λαμβάνονται υπόψη και οι διατάξεις του άρθρου 88 τον Ν. 4579/2020 και ειδικότερα το γεγονός ότι σύμφωνα με τις διατάξεις αυτές για ορισμένους από αυτούς τους κοινόχρηστους- κοινωφελείς χώρους που καταγράφονται στο επιχειρησιακό σχέδιο υπάρχει η δυνατότητα αυτοδίκαιης άρσης της ρυμοτομικής απαλλοτρίωσης τους εάν παρέλθουν:

1. δεκαπέντε (15) έτη από την έγκριση του ρυμοτομικού σχεδίου, με το οποίο αυτή επιβλήθηκε για πρώτη φορά, ή
2. πέντε (5) έτη από την κύρωση της σχετικής πράξης εφαρμογής ή πράξης αναλογισμού, ή
3. δεκαοκτώ (18) μήνες από τον καθορισμό τιμής μονάδας, σύμφωνα με τα άρθρα 18 έως 20 του Κώδικα Αναγκαστικών Απαλλοτριώσεων Ακινήτων (ν. 2882/2001, Α' 17).

2.1.2. Παραδοτέα στοιχεία

Για κάθε Δημοτική Ενότητα όπου γίνεται η εφαρμογή ρυμοτομικού σχεδίου πόλης, παραδίδεται μια αντίστοιχη Τεχνική-Αιτιολογική Έκθεση που συνοδεύεται από μία Γεωχωρική Βάση Δεδομένων. Η Γεωχωρική Βάση περιλαμβάνει το Εγκεκριμένο Ρυμοτομικό Σχέδιο (Ε.Ρ.Σ.) όπου αποτυπώνονται τα χωρικά δεδομένα με τα αντίστοιχα περιγραφικά τους στοιχεία (attributes). Η παράδοση της ανωτέρω περιγραφόμενης ψηφιακής μορφής του Ε.Ρ.Σ. γίνεται σε μορφότυπο ESRI Shapefile, πολυγωνικής μορφής με κλειστά πολύγωνα χωρίς επικαλύψεις.

Τα παραπάνω στοιχεία αντλήθηκαν έπειτα από την σχετική μετατροπή των αντίστοιχων ψηφιακών δεδομένων που έχουν αναρτηθεί στην ηλεκτρονική πλατφόρμα Ηλεκτρονική Πολεοδομία (e-roteodomia), καθώς και από την Δ/ση Τεχνικών Υπηρεσιών του Δήμου Διδυμοτείχου, η οποία χορήγησε σε αναλογική μορφή κάποια διαγράμματα πολεοδομικών ρυθμίσεων, τα οποία σαρώθηκαν, γεωαναφέρθηκαν σε Ε.Γ.Σ.Α. '87 και στην συνέχεια ψηφιοποιήθηκαν σύμφωνα με τις εγκεκριμένες τεχνικές προδιαγραφές του Έργου.

Παράλληλα, η Υπηρεσία Θέσης του ΕΛΛΗΝΙΚΟΥ ΚΤΗΜΑΤΟΛΟΓΙΟΥ (<https://maps.gov.gr/gis/map/>) παρέιχε τόσο στον Δήμο, όσο και στην Εταιρεία μας, την αναγκαία πρόσβαση στα κτηματολογικά διαγράμματα. Η πληροφορία που τηρείται από το σύστημα συσχετίστηκε με τα γεωτεμάχια του Κτηματολογίου (ΚΑΕΚ). Η χωρική πληροφορία (Θέση, Όρια, Εμβαδόν, ΚΑΕΚ) παρασχέθηκε μέσω του ενιαίου κτηματολογικού διαγράμματος, ενώ η νομική πληροφορία που αφορά στο ιδιοκτησιακό καθεστώς του ακινήτου αναφέρεται ως περιγραφική πληροφορία.

Α' ΦΑΣΗ

Στα περιγραφικά δεδομένα των χωρικών στοιχείων του **Εγκεκριμένου Ρυμοτομικού Σχεδίου**, (B.1.1) αποθηκεύθηκαν τα στοιχεία ταυτοποίησης και αναγνώρισης κάθε πολυγώνου, τα οποία, βάσει των εγκεκριμένων προδιαγραφών, είναι:

- **Ταυτότητα Συστήματος** – Μοναδικός αριθμός (id), σειριακός ακέραιος που αποδόθηκε αυτόματα από το σύστημα,
- **Οικοδομικό Τετράγωνο** - Αριθμός Οικοδομικού Τετραγώνου (ΟΤ) από το Ρυμ. Σχέδιο,
- **Πολεοδομικός Τομέας** - Αριθμός Πολεοδομικού Τομέα (ΡΤ) από το Ρυμ. Σχέδιο,
- **Πολεοδομική Ενότητα** – ή Γειτονιά (SECTION) στην οποία ανήκει από το Ρυμ. Σχέδιο,

- **Γενική Χρήση** – (GEN_USE) που χαρακτηρίζει το πολύγωνο, σύμφωνα με τη Γενική Πολεοδομική Λειτουργία του (κατά τα σχετικά άρθρα του Π.Δ. 23-2-1987/ΦΕΚ 166Δ'/1987),
- **Ειδική Χρήση** – (SPEC_USE) που χαρακτηρίζει το πολύγωνο, σύμφωνα με την Ειδική Πολεοδομική Λειτουργία του, (κατά τα σχετικά άρθρα του Π.Δ. 23-2-1987/ΦΕΚ 166Δ'/1987),
- **ΦΕΚ** – (FEK) έγκρισης ή/και τροποποίησης του Ρυμ. Σχεδίου.

Κάθε Οικοδομικό Τετράγωνο που παρουσίαζε περισσότερες από μια Γενικές Χρήσεις, διαιρέθηκε σε ισάριθμα πολύγωνα, έτσι ώστε ο συνδυασμός Πολεοδομική Ενότητα, Πολεοδομικός Τομέας, Οικοδομικό Τετράγωνο και Χρήση να αποκτήσει την χαρακτηριστική του μοναδικότητα μέσα στο Γεωγραφικό Layer.

Β' ΦΑΣΗ

Από το επίπεδο του Εγκεκριμένου Ρυμοτομικού σχεδίου έγινε εξαγωγή μόνο του επιπέδου των κοινοχρήστων και κοινωφελών χώρων για τους οποίους δεν έχει συντελεστεί απαλλοτρίωση (**B.1.2**) ή βρίσκονται σε δικαστική εκκρεμότητα ή είναι πολεοδομικά αρρύθμιστοι. Η ψηφιακή του μορφή προέκυψε από το μητρικό επίπεδο (**B.1.1**), κατόπιν μετατροπής σε ανοικτό μορφότυπο ESRI Shapefile, ως Γεωγραφικό επίπεδο πολυγωνικής μορφής με κλειστά πολύγωνα χωρίς επικαλύψεις. Τα πολύγωνα αυτά ενσωματώθηκαν στη Γεωχωρική Βάση Δεδομένων, ως ένα νέο Γεωγραφικό επίπεδο, διατηρώντας όλα τα περιγραφικά χαρακτηριστικά (attributes) που προήλθαν από το μητρικό επίπεδο και είχαν τις παρακάτω επιπρόσθετες πληροφορίες:

- **Την Κατηγοριοποίηση** περίπτωσης /αιτίας **μη απαλλοτρίωσης**. Η πληροφορία αυτή που καλύπτει την απαίτηση της παραγράφου 2 του άρθρου 92 πήρε τις τιμές 1, 2, 3 και 4 όπου η τιμή **1** αντιπροσωπεύει την περίπτωση **α')** «χώροι, για τους οποίους έχει αρθεί η ρυμοτομική απαλλοτρίωση δυνάμει δικαστικής απόφασης» και εκκρεμεί η τροποποίηση του σχεδίου, η τιμή **2** αντιπροσωπεύει την περίπτωση **β')** «χώροι, για τους οποίους έχει υποβληθεί αίτηση άρσης της ρυμοτομικής απαλλοτρίωσης ή εκκρεμεί η έκδοση δικαστικής απόφασης περί της άρσης», η τιμή **3** αντιπροσωπεύει την περίπτωση **γ')** «χώροι, για τους οποίους έχει αυτοδικαίως αρθεί η ρυμοτομική απαλλοτρίωση, αλλά δεν έχει κατατεθεί αίτηση για την τροποποίηση του σχεδίου» και η τιμή **4** αντιπροσωπεύει την περίπτωση **δ')**,
- **Την Ημερομηνία συμβάντος**, συνοδευόμενη από την αντίστοιχη **Περιγραφή**, για τις παραπάνω κατηγορίες 1, 2 και 3, όπου καταχωρήθηκαν συμπληρωματικές πληροφορίες που τεκμηριώθηκαν οι κατηγοριοποιήσεις,
- **Την Ιεράρχηση αναγκαιότητας** υλοποίησης για τον ευρύτερο πολεοδομικό σχεδιασμό όπου οι κοινόχρηστοι και κοινωφελείς χώροι ιεραρχήθηκαν ως προς την αναγκαιότητά τους, λαμβάνοντας υπόψη τον πολεοδομικό σχεδιασμό του δήμου, δημοτικής κοινότητας, καθώς και τα κριτήρια πολεοδομικού σχεδιασμού.
Η ιεράρχηση αναγκαιότητας αποτυπώθηκε στον πίνακα περιγραφικών δεδομένων (attributes) με τα πεδία του βαθμού αναγκαιότητας και της τεκμηρίωσης που συνοδεύει τον βαθμό αναγκαιότητας,
- **Το πλήθος Επιβολών ρυμοτομικής απαλλοτρίωσης** όπου αποτυπώνεται τυχόν προγενέστερη επιβολή ρυμοτομικής απαλλοτρίωσης.

Η Συνολική Δομή των περιγραφικών δεδομένων (attributes) του Γεωγραφικού επιπέδου Κοινόχρηστοι και Κοινωφελείς Χώροι που δεν έχουν απαλλοτριωθεί διαμορφώθηκε σύμφωνα με τον παρακάτω πίνακα:

ΟΝΟΜΑΣΙΑ	ΠΕΡΙΕΧΟΜΕΝΟ	ΠΑΡΑΤΗΡΗΣΕΙΣ
id	Μοναδικός Αριθμός	Σειριακός Αριθμός που αποδόθηκε αυτόματα από το σύστημα
OT	Αριθμός Οικοδομικού Τετραγώνου	Προέλευση από το μητρικό επίπεδο Ρυμοτομίας
PT	Αριθμός Πολεοδομικού Τομέα Ε.Π.Σ. (αριθμός ή -1 εάν δεν υφίσταται)	Προέλευση από το μητρικό επίπεδο Ρυμοτομίας
SECTION	Ονομασία Πολεοδομικής Ενότητας / Γειτονιάς	Προέλευση από το μητρικό επίπεδο Ρυμοτομίας
GEN_USE	Γενική Πολεοδομική χρήση	Προέλευση από το μητρικό επίπεδο Ρυμοτομίας
SPEC_USE	Ειδική Πολεοδομική χρήση	Προέλευση από το μητρικό επίπεδο Ρυμοτομίας
FEK	ΦΕΚ έγκρισης και τροποποιήσεων του Εγκεκριμένου Σχεδίου Πόλης	Προέλευση από το μητρικό επίπεδο Ρυμοτομίας
CATEGORY	Κατηγοριοποίηση αιτίας «μη απαλλοτρίωσης» τιμές από λίστα : 1,2,3,4	περίπτωση α,β,γ,δ της παρ. 2 του αρθ. 92
CAT_DATE	Ημερομηνία συμβάντος	για τις περιπτώσεις α,β,γ, της παρ. 2 του αρθ. 92 και για την περίπτωση δ : κενό
CAT_NOTES	Περιγραφή συμβάντος	για όλες τις περιπτώσεις
NECES_RATE	Ιεράρχηση με τιμές από κωδικοποιημένη λίστα : 1,2,3,4,5	1: πολύ χαμηλός έως 5: πολύ μεγάλος
NECES_NOTE	Αιτιολόγηση και ιεράρχηση αναγκαιότητας	Τεκμηρίωση Βαθμού Αναγκαιότητας
ENFORCE	Πλήθος Επιβολών Ρυμοτομικής Απαλλοτρίωσης	0 εάν δεν έχει επιβληθεί και 1 εάν έχει ήδη επιβληθεί
ΚΑΕΚ	Κτηματολογικός Αριθμός	Προέλευση από Εθνικό Κτηματολόγιο
OWNER	Ιδιώτης, Δημόσιο, Δήμος, Εκκλησία, άλλο	Προέλευση Ιδιοκτησιακού Κάθεστώτος από Εθν. Κτηματολόγιο
DK	Δημοτική Κοινότητα (π.χ. Μεταξάδες)	Προέλευση από το Ρυμοτομικό Σχέδιο
PERIMETER	Περίμετρος Πολυγώνου (μέτρα)	Προέλευση από το Ρυμοτομικό Σχέδιο
AREA	Εμβαδόν Πολυγώνου (τετ. μέτρα)	Προέλευση από το Ρυμοτομικό Σχέδιο

3. Ιστορικό με την πορεία υλοποίησης και εφαρμογής του Ρυμοτομικού Σχεδίου Πόλης

3.1. Διοικητική Ένταξη

Ο Δήμος Διδυμοτείχου βρίσκεται στο βορειοανατολικό τμήμα της περιφέρειας Ανατολικής Μακεδονίας και Θράκης στην Περιφερειακή Ενότητα Έβρου.

Η σημερινή του σύνθεση προέκυψε από την συνένωση των προϋπαρχόντων δήμων Διδυμοτείχου και Μεταξάδων με το Πρόγραμμα «Καλλικράτης», στις οποίες και διαιρείται πλέον υπό τη μορφή δημοτικών ενοτήτων.



Χάρτης 1. Όρια και Θέση Δήμου Διδυμοτείχου στην Περιφέρεια Ανατολικής Μακεδονίας και Θράκης

Η έκταση του Δήμου είναι 565.400 στρ. και ο μόνιμος πληθυσμός του ανέρχεται στους 16.161 κατοίκους σύμφωνα με την τελευταία απογραφή της ΕΛΣΤΑΤ του 2021.

3.2. Δημογραφικά Χαρακτηριστικά

Σύμφωνα με την τελευταία επίσημη απογραφή της Ελληνικής Στατιστικής Αρχής ΕΛΣΤΑΤ (2021), ο μόνιμος πληθυσμός του Δήμου Διδυμοτείχου, ανέρχεται σε 16.161 κατοίκους, με τους άρρενες να αντιπροσωπεύουν το 52,37% και τις θήλεις το 47,63%. Σύμφωνα με την ΕΛΣΤΑΤ ο πληθυσμός μειώθηκε από το 2011 (19.493 κάτοικοι) κατά περίπου 17,1%.

3.3 Πολεοδομικό Καθεστώς

Ο αρχικός καθορισμός χρήσεων γης του Δ. Διδυμοτείχου έγινε με το πρώτο Γ.Π.Σ. που εγκρίθηκε για την Δ/Ε Διδυμοτείχου, με την με αριθμό 51617/2515/12-08-1987 απόφαση ΥΠΕΧΩΔΕ (ΦΕΚ 930/Δ'/1987), το οποίο αναδημοσιεύθηκε και τροποποιήθηκε για την ίδια γεωγραφική έκταση με την με αριθμό 13058/05-07-2002 απόφαση ΥΠΕΧΩΔΕ (ΦΕΚ 704/Δ'/14-08-2002), και στην συνέχεια τροποποιήθηκε τοπικά, με την με αριθμό 3312/15-09-2011 απόφαση του Γ.Γ. Αποκ. Διοικ. Μακεδονίας-Θράκης (ΦΕΚ 280/ΑΑΠ/27-10-2011).



Χάρτης 2. Γενικό Πολεοδομικό Σχέδιο Δ/Ε Διδυμοτείχου (ΦΕΚ 930/Δ'/1987)

Το Γενικό Πολεοδομικό Σχέδιο του Δ. Διδυμοτείχου προβλέπει συνολικά τις παρακάτω 5 πολεοδομικές ενότητες:

1. Κέντρο-ΚΑΛΕΣ
2. Νότια (Ταμπακιά-Κυσλάδες)
3. Ανατολική (Συνοικισμός)
4. Βόρεια (Παναγία-Τσαϊρία-Σκορδομαχαλάς)
5. Βόρεια-Ανατολική

Οι χρήσεις γης που καθορίστηκαν είναι Αμιγής και Γενική Κατοικία για το μεγαλύτερο μέρος της έκτασης και Πολεοδομικό κέντρο στα διαμορφωμένα κέντρα των Πολεοδομικών ενοτήτων και στα τοπικά κέντρα της κάθε ενότητας, σύμφωνα με τα οριζόμενα των αρθ. 2, 3 & 4 του Π.Δ. 23-02-87 ΦΕΚ166/Δ'/06-03-1987 (ΧΡΗΣΕΙΣ ΓΗΣ). Επίσης προβλέπεται περιοχή Χονδρεμπορίου σύμφωνα με τα οριζόμενα στο Αρθ. 7 του ίδιου Π.Δ.

Οι περιοχές για τις οποίες υπάρχει εγκεκριμένο ρυμοτομικό σχέδιο και τα Διατάγματα έγκρισής τους είναι:

1. Έγκριση Ρυμοτομικού Σχεδίου Οικισμού Διδυμοτείχου προϋφιστάμενου του έτους 1923 (Υ.Α. 24-04-1978, Φ.Ε.Κ. 296/Δ'/16-06-1987)
2. ΣΥΝΟΙΚΙΣΜΟΣ ΙΣΑΑΚΕΙΟΝ, ΔΙΑΝΟΜΗ 1948
3. ΣΥΝΟΙΚΙΣΜΟΣ ΝΕΟΙ ΨΑΘΑΔΕΣ, ΔΙΑΝΟΜΗ 1950
4. ΣΥΝΟΙΚΙΣΜΟΣ ΡΗΓΙΟ, ΔΙΑΝΟΜΗ 1959
5. ΣΥΝΟΙΚΙΣΜΟΣ ΘΥΡΕΑ, ΔΙΑΝΟΜΗ 1959
6. ΣΥΝΟΙΚΙΣΜΟΣ ΣΙΤΑΡΙΑ, ΔΙΑΝΟΜΗ 1961
7. ΣΥΝΟΙΚΙΣΜΟΣ ΣΑΥΡΑ, ΔΙΑΝΟΜΗ 1968
8. ΣΥΝΟΙΚΙΣΜΟΣ ΣΟΦΙΚΟ, ΔΙΑΝΟΜΗ 1968
9. ΣΥΝΟΙΚΙΣΜΟΣ ΛΑΓΟΣ, ΔΙΑΝΟΜΗ 1968
10. ΣΥΝΟΙΚΙΣΜΟΣ ΑΣΗΜΕΝΙΟ, ΔΙΑΝΟΜΗ 1968 (ΑΝΑΘΕΩΡΗΣΗ 1970)
11. ΣΥΝΟΙΚΙΣΜΟΣ ΔΕΛΗΤΙΟ (ΕΥΓΕΝΙΚΟ), ΔΙΑΝΟΜΗ 1968 (ΑΝΑΘΕΩΡΗΣΗ 1969, 1970, 1971, 1972)
12. ΣΥΝΟΙΚΙΣΜΟΣ ΜΙΚΡΗ ΒΡΥΣΗ (ΜΙΚΡΗ ΤΡΑΒΑ), ΔΙΑΝΟΜΗ 1978
13. ΣΥΝΟΙΚΙΣΜΟΣ ΕΛΑΦΟΧΩΡΙ, ΔΙΑΝΟΜΗ 1978
14. ΣΥΝΟΙΚΙΣΜΟΣ ΚΟΥΦΟΒΟΥΝΟ, ΔΙΑΝΟΜΗ 1982
15. ΣΥΝΟΙΚΙΣΜΟΣ ΙΑΤΡΑΔΕΣ, ΔΙΑΝΟΜΗ 1983

Για τις περιοχές των οποίων η Πολεοδομική μελέτη έχει εγκριθεί με την διαδικασία του Ν.1337/1983, ισχύουν οι χρήσεις γης που καθορίστηκαν με τα αντίστοιχα διατάγματα έγκρισής τους. Για τις ίδιες περιοχές με εγκεκριμένα ρυμοτομικά σχέδια σύμφωνα με τις διατάξεις του Ν.1337/83 έχει κυρωθεί με την με αριθ. Πρωτ. Ι-715/10-07-1995 Απόφαση Νομάρχη Έβρου η με αριθμό 1/95 Πράξη Εφαρμογής για τις Πολεοδομικές Ενότητες Νότια, Ανατολική, Βόρεια, Βόρεια-Ανατολική και για τμήμα της Πολεοδομικής Ενότητας Κέντρο-ΚΑΛΕΣ.

Η επικρατούσα χρήση γης εντός των συνοικισμών είναι Γενική Κατοικία σύμφωνα με τα οριζόμενα του αρθ. 3 του Π.Δ. 23-02-87 ΦΕΚ166/Δ'/06-03-1987.

Οι ισχύουσες ιδιωτικές οικιστικές εκτάσεις (Ο.Τ.) του Δήμου, εντός των εγκεκριμένων ρυμοτομικών σχεδίων Διδυμοτείχου, καταλαμβάνουν περίπου 3.036 στρεμμάτων, μη συμπεριλαμβανομένων των χώρων κυκλοφορίας, ενώ οι λοιπές χρήσεις (κοινόχρηστοι και κοινωφελείς χώροι) καταλαμβάνουν έκταση περίπου 395 στρεμμάτων.



Χάρτης 4. Εγκεκριμένο Ρυμοτομικό Σχέδιο Δήμου Διδυμοτείχου

Επιχειρησιακό σχέδιο για την εξασφάλιση κοινοχρήστων και κοινωφελών χώρων (Ε.Σ.Ε.Κ.Κ) Δήμου Διδυμοτείχου

ΘΕΜΑ	ΤΕΥΧ.	ΦΕΚ	ΕΤΟΣ	ΠΕΡΙΟΧΗ	ΠΕΡΙΓΡΑΦΗ/ΣΧΟΛΙΑ	ΠΕΡΙΟΧΗ - Ο.Τ.Α. ΙΣΧΥΟΣ	ΠΗΓΗ
Περί σχεδίων πόλεων, κωμών και συνοικισμών του Κράτους και οικοδομής αυτών.	A	228	1923	ΓΕΝΙΚΟ		ΕΠΙΚΡΑΤΕΙΑ	ΕΤ
Περί κυρώσεως διανομής Συνοικισμού Ισάακειον Περιφέρειας Διδυμοτείχου	B	26	1948	ΙΣΑΑΚΙΟ	ΕΝΤΑΞΗ	ΔΙΔΥΜΟΤΕΙΧΟΥ	ΥΠΕΝ
Περί κυρώσεως οριστικής διανομής Συν/σμού Νέοι Ψαθάδες Έβρου	B	229	1950	ΨΑΘΑΔΕΣ	ΕΝΤΑΞΗ	ΔΙΔΥΜΟΤΕΙΧΟΥ	ΥΠΕΝ
ΣΥΝΟΙΚΙΣΜΟΣ ΡΗΓΙΟ, ΔΙΑΝΟΜΗ 1959	-	-	1959	ΡΗΓΙΟ	ΕΝΤΑΞΗ	ΔΙΔΥΜΟΤΕΙΧΟΥ	ΕΚΧΑ
Περί κυρώσεως των από της ισχύος του Ν.Δ. 3958/1959 και μέχρι τούδε γενομένων υπό του επί της Γεωργίας Υπουργού οριστικών διανομών αγροκτημάτων και συνοικισμών	A	203	1962	ΨΑΘΑΔΕΣ	ΕΝΤΑΞΗ - ΝΕΟΙ ΨΑΘΑΔΕΣ, ΣΥΜΠΛΗΡΩΜΑΤΙΚΗ ΔΙΑΝΟΜΗ 1960	ΔΙΔΥΜΟΤΕΙΧΟΥ	ΥΠΕΝ
ΣΥΝΟΙΚΙΣΜΟΣ ΣΟΦΙΚΟ, ΔΙΑΝΟΜΗ 1968	-	-	1968	ΣΟΦΙΚΟ	ΕΝΤΑΞΗ	ΔΙΔΥΜΟΤΕΙΧΟΥ	ΕΚΧΑ
Περί καθορισμού των όρων και περιορισμών δομήσεως των οικοπέδων των κειμένων εντός των ορίων οικισμών εχόντων εγκεκριμένον ρυμοτομικόν σχέδιον	Δ	164	1969	ΓΕΝΙΚΟ	ΟΡΟΙ ΔΟΜΗΣΗΣ	ΕΠΙΚΡΑΤΕΙΑ	ΕΤ
ΣΥΝΟΙΚΙΣΜΟΣ ΑΣΗΜΕΝΙΟ, ΔΙΑΝΟΜΗ 1968, ΩΣ ΑΝΑΘΕΩΡΗΘΗ ΤΟ ΕΤΟΣ 1970	-	-	1970	ΑΣΗΜΕΝΙΟ	ΕΝΤΑΞΗ	ΔΙΔΥΜΟΤΕΙΧΟΥ	ΕΚΧΑ
Περί Γενικού Οικοδομικού Κανονισμού	A	124	1973	ΓΕΝΙΚΟ	Γ.Ο.Κ. 1973	ΕΠΙΚΡΑΤΕΙΑ	ΕΤ
Περί καθορισμού των οικισμών που υπάρχουν πριν από το έτος 1923 και δεν έχουν εγκεκριμένο ρυμοτομικό σχέδιο στο Ν. Έβρου	Δ	463	1977	ΟΙΚΙΣΜΟΙ		ΔΙΔΥΜΟΤΕΙΧΟΥ -- ΣΟΥΦΛΙΟΥ -- ΟΡΕΣΤΙΑΔΟΣ -- ΣΑΜΟΘΡΑΚΗΣ -- ΑΛΕΞΑΝΔΡΟΥΠΟΛΗΣ	ΕΤ
Περί εγκρίσεως του ρυμοτομικού σχεδίου Διδυμοτείχου (Έβρου) δια του καθορισμού χώρου δι' ανέγερσιν Ειρηνοδικείου	Δ	296	1978	ΔΙΔΥΜΟΤΕΙΧΟ	ΟΡΟΙ ΔΟΜΗΣΗΣ	ΔΙΔΥΜΟΤΕΙΧΟΥ	ΥΠΕΝ
Περί επεκτάσεως του ρυμοτομικού σχεδίου Διδυμοτείχου(Έβρου) δια του καθορισμού χώρου δι' ανέγερσιν Ιερού Ναού.	Δ	380	1978	ΔΙΔΥΜΟΤΕΙΧΟ	ΕΝΤΑΞΗ + ΟΡΟΙ ΔΟΜΗΣΗΣ	ΔΙΔΥΜΟΤΕΙΧΟΥ	ΥΠΕΝ
Περί χαρακτηρισμού ως Παραδοσιακών Οικισμών τινών του Κράτους και καθορισμού των όρων κι περιορισμών δομήσεως των οικοπέδων αυτών	Δ	594	1978	ΓΕΝΙΚΟ	ΠΑΡΑΔΟΣΙΑΚΟΙ ΟΙΚΙΣΜΟΙ	ΕΠΙΚΡΑΤΕΙΑ	ΕΤ
Περί καθορισμού κεντρικού τμήματος Διδυμοτείχου Ν. Έβρου.	Δ	612	1978	ΔΙΔΥΜΟΤΕΙΧΟ	ΙΣΧΥΟΥΝ ΟΙ ΤΟΜΕΙΣ ΚΑΙ ΟΙ ΟΡΟΙ ΔΟΜΗΣΗΣ ΤΟΥ ΦΕΚ 480/Δ/1988	ΔΙΔΥΜΟΤΕΙΧΟΥ	ΥΔΟΜ ΔΙΔΥΜΟΤΕΙΧΟΥ
ΣΥΝΟΙΚΙΣΜΟΣ ΕΛΑΦΟΧΩΡΙ, ΔΙΑΝΟΜΗ 1978	-	-	1978	ΕΛΑΦΟΧΩΡΙ	ΕΝΤΑΞΗ	ΔΙΔΥΜΟΤΕΙΧΟΥ	ΕΚΧΑ
Διόρθωση σφαλμάτων στον Πίνακα Παραδοσιακών οικισμών του Υπουργείου Δημ. Έργων	Δ	83	1979	ΓΕΝΙΚΟ	ΠΑΡΑΔΟΣΙΑΚΟΙ ΟΙΚΙΣΜΟΙ	ΕΠΙΚΡΑΤΕΙΑ	ΕΤ

Επιχειρησιακό σχέδιο για την εξασφάλιση κοινοχρήστων και κοινωφελών χώρων (Ε.Σ.Ε.Κ.Κ) Δήμου Διδυμοτείχου

ΘΕΜΑ	ΤΕΥΧ.	ΦΕΚ	ΕΤΟΣ	ΠΕΡΙΟΧΗ	ΠΕΡΙΓΡΑΦΗ/ΣΧΟΛΙΑ	ΠΕΡΙΟΧΗ - Ο.Τ.Α. ΙΣΧΥΟΣ	ΠΗΓΗ
Περί συμπληρώσεως του από 25.8.1969 Β. Δ/τος «περί καθορισμού των όρων και περιορισμών δομήσεως των οικοπέδων των κειμένων εντός των ορίων οικισμών εχόντων εγκεκριμένον ρυμοτομικόν σχέδιον».	Δ	105	1979	ΓΕΝΙΚΟ	ΟΡΟΙ ΔΟΜΗΣΗΣ	ΕΠΙΚΡΑΤΕΙΑ	ΕΤ
Περί τροποποιήσεως των όρων και περιορισμών δομήσεως των οικοπέδων των κειμένων εντός των ορίων των νομίμως υφισταμένων προ του έτους 1923 οικισμών, των στερουμένων εγκεκριμένου ρυμοτομικού σχεδίου.	Δ	401	1979	ΓΕΝΙΚΟ	ΟΡΟΙ ΔΟΜΗΣΗΣ	ΕΠΙΚΡΑΤΕΙΑ	ΕΤ
Περί ειδικών χρήσεων γης και ανώτατων μεγεθών επιτρεπόμενης εκμεταλεύσεως οικοδομήσιμων χώρων	Α	27	1980	ΓΕΝΙΚΟ	ΟΡΟΙ ΔΟΜΗΣΗΣ-ΧΡΗΣΕΙΣ ΓΗΣ	ΕΠΙΚΡΑΤΕΙΑ	ΕΤ
Περί συμπληρώσεως του από 25.8.1969 Β. Δ/τος «περί καθορισμού των όρων και περιορισμών δομήσεως των οικοπέδων των κειμένων εντός των ορίων οικισμών εχόντων εγκεκριμένον ρυμοτομικόν σχέδιον» ως ετροποποιήθη μεταγενεστέρως.	Δ	131	1980	ΓΕΝΙΚΟ	ΟΡΟΙ ΔΟΜΗΣΗΣ	ΕΠΙΚΡΑΤΕΙΑ	ΕΤ
Περί εγκρίσεως καθορισμού των ορίων του προϋφισταμένου του 1923 οικισμού Δήμου Διδυμοτείχου.	Δ	579	1980	ΟΙΚΙΣΜΟΙ		ΔΙΔΥΜΟΤΕΙΧΟΥ	ΥΠΕΝ
Περί των ληπτέων υπ' όψιν στοιχείων και του τρόπου καθορισμού των ορίων των προ της 16.8.1923 υφισταμένων οικισμών των στερουμένων εγκεκριμένου ρυμοτομικού σχεδίου, ως και καθορισμού των όρων και περιορισμών δομήσεως των οικοπέδων αυτών.	Δ	138	1981	ΓΕΝΙΚΟ	ΟΡΟΙ ΔΟΜΗΣΗΣ	ΕΠΙΚΡΑΤΕΙΑ	ΕΤ
Περί καθορισμού των όρων και περιορισμών δομήσεως Βιομηχανικών Περιοχών της Χώρας κειμένων εκτός των ρυμοτομικών σχεδίων των πόλεων και εκτός των ορίων των νομίμως υφισταμένων προ του έτους 1923 οικισμών	Δ	227	1981	ΓΕΝΙΚΟ	ΟΡΟΙ ΔΟΜΗΣΗΣ	ΕΠΙΚΡΑΤΕΙΑ	ΕΤ
Καθορισμός όρων και περιορισμών δομήσεως οικισμών της Χώρας	Δ	588	1982	ΓΕΝΙΚΟ	ΟΡΟΙ ΔΟΜΗΣΗΣ	ΕΠΙΚΡΑΤΕΙΑ	ΕΤ
ΣΥΝΟΙΚΙΣΜΟΣ ΚΟΥΦΟΒΟΥΝΟ, ΔΙΑΝΟΜΗ 1982	-	-	1982	ΚΟΥΦΟΒΟΥΝΟ	ΕΝΤΑΣΗ	ΔΙΔΥΜΟΤΕΙΧΟΥ	ΕΚΧΑ
Καθορισμός στάσιμων οικισμών	Δ	292	1983	ΓΕΝΙΚΟ	ΟΡΟΙ ΔΟΜΗΣΗΣ	ΕΠΙΚΡΑΤΕΙΑ	ΕΤ
Καθορισμός οικισμών που εμπίπτουν στην κατηγορία της παρ. 1 του άρθρου 1 του από 6.12.82 Π.Δ. στο Νομό Έβρου	Δ	740	1983	ΟΙΚΙΣΜΟΙ	ΟΡΟΙ ΔΟΜΗΣΗΣ	ΔΙΔΥΜΟΤΕΙΧΟΥ -- ΣΟΥΦΛΙΟΥ -- ΟΡΕΣΤΙΑΔΟΣ -- ΣΑΜΟΘΡΑΚΗΣ -- ΑΛΕΞΑΝΔΡΟΥΠΟΛΗΣ	ΕΤ

VaMaGia I.K.E.

Λυκαβηττού 1Γ, 106 72 Αθήνα

Τηλ: 210-3612718, E-mail: info@vamagia.gr , Web: www.vamagia.gr

Επιχειρησιακό σχέδιο για την εξασφάλιση κοινοχρήστων και κοινωφελών χώρων (Ε.Σ.Ε.Κ.Κ) Δήμου Διδυμοτείχου

ΘΕΜΑ	ΤΕΥΧ.	ΦΕΚ	ΕΤΟΣ	ΠΕΡΙΟΧΗ	ΠΕΡΙΓΡΑΦΗ/ΣΧΟΛΙΑ	ΠΕΡΙΟΧΗ - Ο.Τ.Α. ΙΣΧΥΟΣ	ΠΗΓΗ
ΣΥΝΟΙΚΙΣΜΟΣ ΙΑΤΡΑΔΕΣ, ΔΙΑΝΟΜΗ 1983	-	-	1983	ΓΙΑΤΡΑΔΕΣ	ΕΝΤΑΞΗ	ΔΙΔΥΜΟΤΕΙΧΟΥ	ΕΚΧΑ
Καθορισμός Οικισμών που εφαρμόζονται οι όροι και περιορισμοί δομήσεως του από 623/12/82 Π.Δ	Δ	294	1984	ΓΕΝΙΚΟ	ΟΡΟΙ ΔΟΜΗΣΗΣ	ΕΠΙΚΡΑΤΕΙΑ	ΕΤ
Τρόπος καθορισμού ορίων οικισμών της χώρας μέχρι 2.000 κατοίκους, κατηγορίες αυτών και καθορισμός όρων και περιορισμών δόμησής τους	Δ	181	1985	ΓΕΝΙΚΟ	ΟΡΟΙ ΔΟΜΗΣΗΣ	ΕΠΙΚΡΑΤΕΙΑ	ΕΤ
Τροποποίηση των όρων και περιορισμών δόμησης των γηπέδων των κειμένων εκτός των ρυμοτομικών σχεδίων των πόλεων και εκτός των ορίων των νομίμως υφισταμένων προ του έτους 1923 οικισμών	Δ	270	1985	ΓΕΝΙΚΟ	ΟΡΟΙ ΔΟΜΗΣΗΣ	ΕΠΙΚΡΑΤΕΙΑ	ΕΤ
Πολεοδόμηση και επέκταση οικισμών της χώρας μέχρι 2.000 κατοίκων και τροποποίηση του από 24.4.1985 Π. Δ/τος (ΦΕΚ 181/Δ)	Δ	414	1985	ΓΕΝΙΚΟ	ΟΡΟΙ ΔΟΜΗΣΗΣ	ΕΠΙΚΡΑΤΕΙΑ	ΕΤ
Γενικός Οικοδομικός Κανονισμός	Α	210	1985	ΓΕΝΙΚΟ	Γ.Ο.Κ. 1985	ΕΠΙΚΡΑΤΕΙΑ	ΕΤ
Έγκριση του τοπικού ρυμοτομικού σχεδίου στην εκτός σχεδίου περιοχή του δήμου Διδυμοτείχου(Ν.Έβρου)	Δ	1208	1986	ΔΙΔΥΜΟΤΕΙΧΟ	ΤΟΠΙΚΟ ΡΥΜΟΤΟΜΙΚΟ ΣΧΕΔΙΟ	ΔΙΔΥΜΟΤΕΙΧΟΥ	ΥΠΕΝ
Καθορισμός ορίων και όρων και περιορισμών δόμησης σε οικισμούς του Ν. Έβρου.	Δ	1312	1986	ΟΙΚΙΣΜΟΙ	Σ. ΣΤΑΘΜΟΣ	ΔΙΔΥΜΟΤΕΙΧΟΥ -- ΣΟΥΦΛΙΟΥ	ΥΔΟΜ ΔΙΔΥΜΟΤΕΙΧΟΥ
Τροποποίηση των με αριθ. Ι - 3311/ 31.7.86 και Ι - 3710/ 28.8.86 αποφασεών μας περί καθορισμού ορίων και όρων και περιορισμών δόμησης σε οικισμούς Ν. Έβρου	Δ	1326	1986	ΟΙΚΙΣΜΟΙ		ΟΡΕΣΤΙΑΔΟΣ -- ΔΙΔΥΜΟΤΕΙΧΟΥ -- ΑΛΕΞΑΝΔΡΟΥΠΟΛΗΣ -- ΣΟΥΦΛΙΟΥ	ΕΤ
Οριοθέτηση και όροι δόμησης των οικισμών Κυριακής, Αλεποχωρίου και Πολιάς στο Ν. Έβρου	Δ	114	1987	ΟΙΚΙΣΜΟΙ	ΑΛΕΠΟΧΩΡΙ	ΔΙΔΥΜΟΤΕΙΧΟΥ	ΨΗΦΙΑΚΑ ΑΛΕΞΑΝΔΡΟΥΠΟΛΗΣ
Τροποποίηση των Π.Δ. από 24.4.1985 «τρόπος καθορισμού ορίων οικισμών της χώρας μέχρι 2.000 κατοίκους, κατηγορίες αυτών και καθορισμός όρων και περιορισμών δόμησης τους» (ΦΕΚ 181/Δ) και από 20.8.1985 «πολεοδόμηση και επέκταση οικισμών της χώρας μέχρι 2.000 κατοίκους και τροποποίηση του από 24.4.1985 Π. Δ/τος» (ΦΕΚ 414/Δ)	Δ	133	1987	ΓΕΝΙΚΟ	ΟΡΟΙ ΔΟΜΗΣΗΣ	ΕΠΙΚΡΑΤΕΙΑ	ΕΤ
Κατηγορίες και περιεχόμενο χρήσεων γης	Δ	166	1987	ΓΕΝΙΚΟ	ΟΡΟΙ ΔΟΜΗΣΗΣ	ΕΠΙΚΡΑΤΕΙΑ	ΕΤ
Έγκριση τοπικού ρυμοτομικού σχεδίου του δήμου Διδυμοτείχου (ν. Έβρου) με τον καθορισμό χώρου νοσοκομείου και καθορισμό όρων και περιορισμών δόμησης αυτού	Δ	389	1987	ΔΙΔΥΜΟΤΕΙΧΟ	ΤΟΠΙΚΟ ΡΥΜΟΤΟΜΙΚΟ ΣΧΕΔΙΟ	ΔΙΔΥΜΟΤΕΙΧΟΥ	ΥΠΕΝ

Επιχειρησιακό σχέδιο για την εξασφάλιση κοινοχρήστων και κοινωφελών χώρων (Ε.Σ.Ε.Κ.Κ) Δήμου Διδυμοτείχου

ΘΕΜΑ	ΤΕΥΧ.	ΦΕΚ	ΕΤΟΣ	ΠΕΡΙΟΧΗ	ΠΕΡΙΓΡΑΦΗ/ΣΧΟΛΙΑ	ΠΕΡΙΟΧΗ - Ο.Τ.Α. ΙΣΧΥΟΣ	ΠΗΓΗ
Έγκριση ρυμοτομικού σχεδίου οικισμού Κουφόβουνου βάσει του άρθρου 38 παραγρ. 1 του Ν. 1337/83	Δ	784	1987	ΚΟΥΦΟΒΟΥΝΟ		ΔΙΔΥΜΟΤΕΙΧΟΥ	ΥΔΟΜ ΔΙΔΥΜΟΤΕΙΧΟΥ
Έγκριση ρυμοτομικού σχεδίου οικισμού Γιατράδων Ν. Έβρου βάσει του άρθρου 38 παραγρ. 1 του Ν. 1337/83»	Δ	785	1987	ΓΙΑΤΡΑΔΕΣ		ΔΙΔΥΜΟΤΕΙΧΟΥ	ΥΔΟΜ ΔΙΔΥΜΟΤΕΙΧΟΥ
Έγκριση Γενικού Πολεοδομικού Σχεδίου του Οικισμού Διδυμότειχου του Δήμου Διδυμότειχου (ν. Έβρου)	Δ	930	1987	ΔΙΔΥΜΟΤΕΙΧΟ	Γ.Π.Σ.	ΔΙΔΥΜΟΤΕΙΧΟΥ	ΥΠΕΝ
Οριοθέτηση και όροι δόμησης οικισμού Κυανής Ν. Έβρου	Δ	1261	1987	ΟΙΚΙΣΜΟΙ	ΚΥΑΝΗ	ΔΙΔΥΜΟΤΕΙΧΟΥ	ΨΗΦΙΑΚΑ ΑΛΕΞΑΝΔΡΟΥΠΟΛΗΣ
Οριοθέτηση και όροι δόμησης οικισμού Μεταξάδων Ν. Έβρου	Δ	1277	1987	ΟΙΚΙΣΜΟΙ	ΜΕΤΑΞΑΔΕΣ	ΔΙΔΥΜΟΤΕΙΧΟΥ	ΨΗΦΙΑΚΑ ΑΛΕΞΑΝΔΡΟΥΠΟΛΗΣ
Τροποποίηση και συμπλήρωση αποφάσεων που αφορούν όρους δόμησης οικισμών κάτω των 2.000 κατοίκων, Ν. Έβρου	Δ	1279	1987	ΟΙΚΙΣΜΟΙ	ΟΡΟΙ ΔΟΜΗΣΗΣ	ΔΙΔΥΜΟΤΕΙΧΟΥ -- ΣΟΥΦΛΙΟΥ -- ΟΡΕΣΤΙΑΔΟΣ -- ΣΑΜΟΘΡΑΚΗΣ -- ΑΛΕΞΑΝΔΡΟΥΠΟΛΗΣ	ΕΤ
Οριοθέτηση και όροι δόμησης οικισμών Αβδέλας - Παλιουριού Ν. Έβρου	Δ	23	1988	ΟΙΚΙΣΜΟΙ	ΑΒΔΕΛΛΑ	ΔΙΔΥΜΟΤΕΙΧΟΥ	ΨΗΦΙΑΚΑ ΑΛΕΞΑΝΔΡΟΥΠΟΛΗΣ
Τροποποίηση ορίου οικισμού Κουφόβουνου Ν. Έβρου	Δ	186	1988	ΟΙΚΙΣΜΟΙ	ΚΟΥΦΟΒΟΥΝΟ	ΔΙΔΥΜΟΤΕΙΧΟΥ	ΨΗΦΙΑΚΑ ΑΛΕΞΑΝΔΡΟΥΠΟΛΗΣ
Τροποποίηση διατάξεων του ν. 1577/1985 Γενικός Οικοδομικός Κανονισμός και άλλες διατάξεις.	Α	91	1988	ΓΕΝΙΚΟ	Γ.Ο.Κ. 1988	ΕΠΙΚΡΑΤΕΙΑ	ΕΤ
Έγκριση πολεοδομικής μελέτης των πολεοδομικών ενότητων νότιας, ανατολικής, βόρειας, βόρειας - ανατολικής και τμήματος πολεοδομικής ενότητας κέντρο - ΚΑΛΕΣ του οικισμού Διδυμοτείχου του Δήμου Διδυμότειχου (Ν. Έβρου	Δ	480	1988	ΔΙΔΥΜΟΤΕΙΧΟ	ΟΡΟΙ ΔΟΜΗΣΗΣ	ΔΙΔΥΜΟΤΕΙΧΟΥ	ΥΠΕΝ
Οριοθέτηση οικισμού Ελληνοχωρίου Ν. Έβρου	Δ	739	1988	ΟΙΚΙΣΜΟΙ	ΕΛΛΗΝΟΧΩΡΙ - ΙΣΧΥΟΥΝ ΟΙ ΟΡΟΙ ΔΟΜΗΣΗΣ ΤΟΥ ΦΕΚ 1312/Δ/1986	ΔΙΔΥΜΟΤΕΙΧΟΥ	ΨΗΦΙΑΚΑ ΑΛΕΞΑΝΔΡΟΥΠΟΛΗΣ
Συμπλήρωση των αποφάσεων του Νομάρχη Χαλκίδας των οικισμών κάτω των 2.000 κατοίκων σχετικά με την κατά παρέκκλιση αρτιότητα	Δ	51	1989	ΟΙΚΙΣΜΟΙ		ΕΠΙΚΡΑΤΕΙΑ	ΕΤ
Διεύρυνση ορίου οικισμού Πυθίου Ν. Έβρου	Δ	82	1989	ΟΙΚΙΣΜΟΙ	ΠΥΘΙΟ	ΔΙΔΥΜΟΤΕΙΧΟΥ	ΨΗΦΙΑΚΑ ΑΛΕΞΑΝΔΡΟΥΠΟΛΗΣ
Τροποποίηση του από 24.4.1985 Π.Δ/τος Τρόπος καθορισμού ορίων οικισμών της χώρας μέχρι 2000 κατοίκους κατηγορίες αυτών και καθορισμός όρων και περιορισμών δόμησής τους (Δ' 181)	Δ	293	1989	ΟΙΚΙΣΜΟΙ	ΟΡΟΙ ΔΟΜΗΣΗΣ	ΕΠΙΚΡΑΤΕΙΑ	ΕΤ

Επιχειρησιακό σχέδιο για την εξασφάλιση κοινοχρήστων και κοινωφελών χώρων (Ε.Σ.Ε.Κ.Κ) Δήμου Διδυμοτείχου

ΘΕΜΑ	ΤΕΥΧ.	ΦΕΚ	ΕΤΟΣ	ΠΕΡΙΟΧΗ	ΠΕΡΙΓΡΑΦΗ/ΣΧΟΛΙΑ	ΠΕΡΙΟΧΗ - Ο.Τ.Α. ΙΣΧΥΟΣ	ΠΗΓΗ
Διόρθωση της οικ. 55222/18.1.1989 απόφασης του Νομάρχη Χαλκιδικής με την οποία συμπληρώθηκαν οι αποφάσεις οριοθέτησης οικισμών με πληθυσμό κάτω των 2000 κατοίκων, που προήλθαν από διανομή του Υπουργείου Γεωργίας, ως προς την κατά παρέκκλιση αρτιότητα των οικοπέδων	Δ	335	1989	ΟΙΚΙΣΜΟΙ		ΕΠΙΚΡΑΤΕΙΑ	ΕΤ
Τροποποίηση του ρυμοτομικού σχεδίου Διδυμοτείχου στο Ο.Τ. 223 (αναγνώριση παρόδου)	Δ	713	1989	ΔΙΔΥΜΟΤΕΙΧΟ		ΔΙΔΥΜΟΤΕΙΧΟΥ	ΥΔΟΜ ΔΙΔΥΜΟΤΕΙΧΟΥ
Τροποποίηση του Ρυμοτομικού Σχεδίου Διδυμοτείχου στην περιοχή του Δημαρχείου	Δ	471	1990	ΔΙΔΥΜΟΤΕΙΧΟ		ΔΙΔΥΜΟΤΕΙΧΟΥ	ΥΠΕΝ
Τροποποιήσεις του ρυμοτομικού σχεδίου Διδ/χου μ Ι - 2149/90	Δ	76	1991	ΔΙΔΥΜΟΤΕΙΧΟ		ΔΙΔΥΜΟΤΕΙΧΟΥ	ΥΔΟΜ ΔΙΔΥΜΟΤΕΙΧΟΥ
Τροποποιήσεις του Ρυμοτομικού Σχεδίου Διδ/χου.	Δ	194	1991	ΔΙΔΥΜΟΤΕΙΧΟ	ΟΤ 164-165-166	ΔΙΔΥΜΟΤΕΙΧΟΥ	ΥΔΟΜ ΔΙΔΥΜΟΤΕΙΧΟΥ
Τροποποίηση του ρυμοτομικού σχεδίου Διδ/χου Ν. Έβρου. στην οδό Κατσώνη	Δ	223	1991	ΔΙΔΥΜΟΤΕΙΧΟ		ΔΙΔΥΜΟΤΕΙΧΟΥ	ΥΔΟΜ ΔΙΔΥΜΟΤΕΙΧΟΥ
Τροποποιήσεις του ρυμοτομικού σχεδίου Διδ/χου Ν. Έβρου	Δ	651	1991	ΔΙΔΥΜΟΤΕΙΧΟ		ΔΙΔΥΜΟΤΕΙΧΟΥ	ΥΔΟΜ ΔΙΔΥΜΟΤΕΙΧΟΥ
Έγκριση παρέκκλιση ύψους, του Ιερού Ναού (Μητροπολιτικού) του Διδυμοτείχου Ν. Έβρου	Δ	305	1992	ΔΙΔΥΜΟΤΕΙΧΟ		ΔΙΔΥΜΟΤΕΙΧΟΥ	ΕΤ
Τροποποίηση ορίων οικισμού Ποιμενικού Ν. Έβρου	Δ	630	1992	ΟΙΚΙΣΜΟΙ	ΤΡΟΠΟΠΟΙΗΣΗ ΟΡΙΩΝ ΟΙΚΙΣΜΟΥ	ΔΙΔΥΜΟΤΕΙΧΟΥ	ΥΠΕΝ
Τροποποίηση του ρυμοτομικού σχεδίου Διδυμοτείχου Ν. Έβρου στο Ο.Τ. Γ 314	Δ	669	1992	ΔΙΔΥΜΟΤΕΙΧΟ		ΔΙΔΥΜΟΤΕΙΧΟΥ	ΥΔΟΜ ΔΙΔΥΜΟΤΕΙΧΟΥ
Τροποποίηση του ρυμοτομικού σχεδίου Διδυμοτείχου Ν. Έβρου στο Ο.Τ. Γ8	Δ	713	1992	ΔΙΔΥΜΟΤΕΙΧΟ		ΔΙΔΥΜΟΤΕΙΧΟΥ	ΥΔΟΜ ΔΙΔΥΜΟΤΕΙΧΟΥ
Τροποποίηση του ρυμοτομικού σχεδίου Διδυμοτείχου Ν. Έβρου στα Ο.Τ. Γ 164 - 165 - 166	Δ	714	1992	ΔΙΔΥΜΟΤΕΙΧΟ		ΔΙΔΥΜΟΤΕΙΧΟΥ	ΥΔΟΜ ΔΙΔΥΜΟΤΕΙΧΟΥ
Τροποποίηση του ρυμοτομικού σχεδίου Διδ/χου Ν. Έβρου στο Ο.Τ. Γ. 225	Δ	1194	1992	ΔΙΔΥΜΟΤΕΙΧΟ		ΔΙΔΥΜΟΤΕΙΧΟΥ	ΥΔΟΜ ΔΙΔΥΜΟΤΕΙΧΟΥ
Τροποποίηση του ρυμοτομικού σχεδίου Διδυμοτείχου Ν. Έβρου στο Ο.Τ. Γ.10	Δ	75	1993	ΔΙΔΥΜΟΤΕΙΧΟ		ΔΙΔΥΜΟΤΕΙΧΟΥ	ΥΔΟΜ ΔΙΔΥΜΟΤΕΙΧΟΥ
Τροποποίηση του εγκεκριμένου ρυμοτομικού σχεδίου Διδ/χου στα Ο.Τ. Γ1, Γ3, Γ4 με κατάργηση του χώρου από Ιερό Ναό σε οικοδομήσιμο	Δ	99	1993	ΔΙΔΥΜΟΤΕΙΧΟ		ΔΙΔΥΜΟΤΕΙΧΟΥ	ΥΔΟΜ ΔΙΔΥΜΟΤΕΙΧΟΥ
Τροποποίηση του εγκεκριμένου ρυμοτομικού σχεδίου Διδ/χου στο Ο.Τ. Γ. 392	Δ	65	1993	ΔΙΔΥΜΟΤΕΙΧΟ		ΔΙΔΥΜΟΤΕΙΧΟΥ	ΥΔΟΜ ΔΙΔΥΜΟΤΕΙΧΟΥ
Τροποποίηση του εγκεκριμένου ρυμοτομικού σχεδίου Διδ/χου Ν. Έβρου στα Ο.Τ. Γ 115-Γ 120	Δ	378	1993	ΔΙΔΥΜΟΤΕΙΧΟ		ΔΙΔΥΜΟΤΕΙΧΟΥ	ΥΔΟΜ ΔΙΔΥΜΟΤΕΙΧΟΥ
Τροποποίηση στα Ο.Τ. 356, 357, 358, 360, 361, 362, 363 και 366 του εγκεκριμένου ρυμοτομικού σχεδίου Διδυμοτείχου Ν. Έβρου	Δ	474	1993	ΔΙΔΥΜΟΤΕΙΧΟ		ΔΙΔΥΜΟΤΕΙΧΟΥ	ΥΔΟΜ ΔΙΔΥΜΟΤΕΙΧΟΥ

Επιχειρησιακό σχέδιο για την εξασφάλιση κοινοχρήστων και κοινωφελών χώρων (Ε.Σ.Ε.Κ.Κ) Δήμου Διδυμοτείχου

ΘΕΜΑ	ΤΕΥΧ.	ΦΕΚ	ΕΤΟΣ	ΠΕΡΙΟΧΗ	ΠΕΡΙΓΡΑΦΗ/ΣΧΟΛΙΑ	ΠΕΡΙΟΧΗ - Ο.Τ.Α. ΙΣΧΥΟΣ	ΠΗΓΗ
Τροποποίηση όρων δόμησης (παρέκκλιση αρτιότητας) του ρυμοτομικού σχεδίου Διδ/χου Ν. Έβρου	Δ	478	1993	ΔΙΔΥΜΟΤΕΙΧΟ		ΔΙΔΥΜΟΤΕΙΧΟΥ	ΕΤ
Έγκριση τοπικού ρυμοτομικού σχεδίου στην εκτός σχεδίου περιοχή του Δήμου Διδυμοτείχου (Ν. Έβρου) για τον καθορισμό χώρου ανέγερσης κτιρίων στέγασης Αξιοματικών και καθορισμός όρων και περιορισμών δόμησης αυτού	Δ	486	1993	ΔΙΔΥΜΟΤΕΙΧΟ	ΤΟΠΙΚΟ ΡΥΜΟΤΟΜΙΚΟ ΣΧΕΔΙΟ	ΔΙΔΥΜΟΤΕΙΧΟΥ	ΥΠΕΝ
Τροποποίηση του εγκεκριμένου ρυμοτομικού σχεδίου Διδ/χου Ν. Έβρου στα Ο.Τ. Γ 259, Γ 356 ΚΑΙ Γ 228	Δ	986	1993	ΔΙΔΥΜΟΤΕΙΧΟ		ΔΙΔΥΜΟΤΕΙΧΟΥ	ΥΔΟΜ ΔΙΔΥΜΟΤΕΙΧΟΥ
Τροποποίηση του εγκεκριμένου ρυμοτομικού σχεδίου Διδυμοτείχου Ν. Έβρου στα Ο.Τ. Γ 308, Γ 309 και Γ 310	Δ	514	1994	ΔΙΔΥΜΟΤΕΙΧΟ		ΔΙΔΥΜΟΤΕΙΧΟΥ	ΥΔΟΜ ΔΙΔΥΜΟΤΕΙΧΟΥ
Τροποποίηση του ρυμοτομικού σχεδίου Διδυμοτείχου Ν. Έβρου στα ο.τ. Γ 323 έως Γ 330 και Γ 333 έως Γ 335 στις οδούς 25ης Μαΐου, Λεωνίδου, Χατζημυχαήλ και Βενιζέλου	Δ	523	1994	ΔΙΔΥΜΟΤΕΙΧΟ		ΔΙΔΥΜΟΤΕΙΧΟΥ	ΥΔΟΜ ΔΙΔΥΜΟΤΕΙΧΟΥ
Τροποποίηση του εγκεκριμένου ρυμοτομικού σχεδίου Διδ/χου Ν. Έβρου στα Ο.Τ. Γ 137, Γ 139, Γ 141.	Δ	525	1994	ΔΙΔΥΜΟΤΕΙΧΟ		ΔΙΔΥΜΟΤΕΙΧΟΥ	ΥΔΟΜ ΔΙΔΥΜΟΤΕΙΧΟΥ
Τροποποίηση του εγκεκριμένου ρυμοτομικού σχεδίου Διδ/χου Ν. Έβρου στο Ο.Τ. 293 στην οδό Παπαφλέσσα	Δ	553	1994	ΔΙΔΥΜΟΤΕΙΧΟ		ΔΙΔΥΜΟΤΕΙΧΟΥ	ΥΔΟΜ ΔΙΔΥΜΟΤΕΙΧΟΥ
Τροποποίηση του εγκεκριμένου ρυμοτομικού σχεδίου Διδ/χου, Ν. Έβρου στο Ο.Τ. Γ 220 στην οδό Βρανά.	Δ	554	1994	ΔΙΔΥΜΟΤΕΙΧΟ		ΔΙΔΥΜΟΤΕΙΧΟΥ	ΥΔΟΜ ΔΙΔΥΜΟΤΕΙΧΟΥ
Τροποποίηση του εγκεκριμένου ρυμοτομικού σχεδίου Διδ/χου Ν. Έβρου στα Ο.Τ. Γ 102, 103, 106, 107, 108, 109, 110 στις οδούς Πλωτινουπόλεως - Σαυφούς - Κλειούς - Αγ. Πέτρας - Παρ. Μακεδονίας	Δ	556	1994	ΔΙΔΥΜΟΤΕΙΧΟ		ΔΙΔΥΜΟΤΕΙΧΟΥ	ΥΔΟΜ ΔΙΔΥΜΟΤΕΙΧΟΥ
Τροποποίηση του εγκεκριμένου ρυμοτομικού σχεδίου Διδ/χου Ν. Έβρου στα Ο.Τ. Γ 349.	Δ	557	1994	ΔΙΔΥΜΟΤΕΙΧΟ		ΔΙΔΥΜΟΤΕΙΧΟΥ	ΥΔΟΜ ΔΙΔΥΜΟΤΕΙΧΟΥ
Τροποποίηση του εγκεκριμένου ρυμοτομικού σχεδίου Διδ/χου Ν. Έβρου στο Ο.Τ. 323 στην οδό Λεωνίδου	Δ	566	1994	ΔΙΔΥΜΟΤΕΙΧΟ		ΔΙΔΥΜΟΤΕΙΧΟΥ	ΥΔΟΜ ΔΙΔΥΜΟΤΕΙΧΟΥ
Τροποποίηση του εγκεκριμένου ρυμοτομικού σχεδίου Διδ/χου Ν. Έβρου στα Ο.Τ. Γ 58, 54, 55, 56 και 57.	Δ	581	1994	ΔΙΔΥΜΟΤΕΙΧΟ		ΔΙΔΥΜΟΤΕΙΧΟΥ	ΥΔΟΜ ΔΙΔΥΜΟΤΕΙΧΟΥ
Τροποποίηση του εγκεκριμένου ρυμοτομικού σχεδίου Διδυμοτείχου Ν. Έβρου στα Ο.Τ. Γ 211 και Γ 212	Δ	892	1994	ΔΙΔΥΜΟΤΕΙΧΟ		ΔΙΔΥΜΟΤΕΙΧΟΥ	ΥΔΟΜ ΔΙΔΥΜΟΤΕΙΧΟΥ
Τροποποίηση του εγκεκριμένου ρυμοτομικού σχεδίου Διδ/χου Ν. Έβρου στο Ο.Τ. Γ 58	Δ	893	1994	ΔΙΔΥΜΟΤΕΙΧΟ		ΔΙΔΥΜΟΤΕΙΧΟΥ	ΥΔΟΜ ΔΙΔΥΜΟΤΕΙΧΟΥ

VaMaGia I.K.E.

Λυκαβηττού 1Γ, 106 72 Αθήνα

Τηλ: 210-3612718, E-mail: info@vamagia.gr, Web: www.vamagia.gr

Επιχειρησιακό σχέδιο για την εξασφάλιση κοινοχρήστων και κοινωφελών χώρων (Ε.Σ.Ε.Κ.Κ) Δήμου Διδυμοτείχου

ΘΕΜΑ	ΤΕΥΧ.	ΦΕΚ	ΕΤΟΣ	ΠΕΡΙΟΧΗ	ΠΕΡΙΓΡΑΦΗ/ΣΧΟΛΙΑ	ΠΕΡΙΟΧΗ - Ο.Τ.Α. ΙΣΧΥΟΣ	ΠΗΓΗ
Τροποποίηση του εγκεκριμένου ρυμοτομικού σχεδίου Διδ/χου Ν. Έβρου στα Ο.Τ. Γ 169 και Γ 135	Δ	900	1994	ΔΙΔΥΜΟΤΕΙΧΟ		ΔΙΔΥΜΟΤΕΙΧΟΥ	ΥΔΟΜ ΔΙΔΥΜΟΤΕΙΧΟΥ
Τροποποίηση του εγκεκριμένου ρυμοτομικού σχεδίου Διδ/χου Ν. Έβρου στα Ο.Τ. Γ85, Γ86, Γ94, Γ95 και Γ100.	Δ	1170	1994	ΔΙΔΥΜΟΤΕΙΧΟ		ΔΙΔΥΜΟΤΕΙΧΟΥ	ΥΔΟΜ ΔΙΔΥΜΟΤΕΙΧΟΥ
Τροποποίηση του εγκεκριμένου ρυμοτομικού σχεδίου Διδ/χου Ν. Έβρου στα Ο.Τ. 202-203 .	Δ	1313	1994	ΔΙΔΥΜΟΤΕΙΧΟ		ΔΙΔΥΜΟΤΕΙΧΟΥ	ΥΔΟΜ ΔΙΔΥΜΟΤΕΙΧΟΥ
Τροποποίηση του εγκεκριμένου ρυμοτομικού σχεδίου Διδ/χου Ν. Έβρου στο Ο.Τ. Γ. 320.	Δ	1314	1994	ΔΙΔΥΜΟΤΕΙΧΟ		ΔΙΔΥΜΟΤΕΙΧΟΥ	ΥΔΟΜ ΔΙΔΥΜΟΤΕΙΧΟΥ
Τροποποίηση του εγκεκριμένου ρυμοτομικού σχεδίου Διδ/χου Ν. Έβρου στα Ο.Τ. Γ 88-189 στην οδό Θεοφίλου.	Δ	1315	1994	ΔΙΔΥΜΟΤΕΙΧΟ		ΔΙΔΥΜΟΤΕΙΧΟΥ	ΥΔΟΜ ΔΙΔΥΜΟΤΕΙΧΟΥ
Τροποποίηση του εγκεκριμένου ρυμοτομικού σχεδίου Διδ/χου Ν. Έβρου στα Ο.Τ. Γ122-124 στην πάροδο Β. Γεωργίου	Δ	1398	1994	ΔΙΔΥΜΟΤΕΙΧΟ		ΔΙΔΥΜΟΤΕΙΧΟΥ	ΥΔΟΜ ΔΙΔΥΜΟΤΕΙΧΟΥ
Τροποποίηση του εγκεκριμένου ρυμοτομικού σχεδίου Διδ/χου Ν. Έβρου στα Ο.Τ. Γ 8,62,64, 64α, 65 και 66 στις οδούς Τρίποδος - Πρόκου	Δ	292	1995	ΔΙΔΥΜΟΤΕΙΧΟ		ΔΙΔΥΜΟΤΕΙΧΟΥ	ΥΔΟΜ ΔΙΔΥΜΟΤΕΙΧΟΥ
Τροποποίηση του εγκεκριμένου ρυμοτομικού σχεδίου Διδ/χου Ν. Έβρου στο Ο.Τ. Γ 347	Δ	302	1995	ΔΙΔΥΜΟΤΕΙΧΟ		ΔΙΔΥΜΟΤΕΙΧΟΥ	ΥΔΟΜ ΔΙΔΥΜΟΤΕΙΧΟΥ
Τροποποίηση του εγκεκριμένου ρυμοτομικού σχεδίου Διδ/χου Ν. Έβρου στα Ο.Τ. Γ 301 - 302 στις οδούς Γρίβα Μανδαλίδου - Γαβριήλ.	Δ	310	1995	ΔΙΔΥΜΟΤΕΙΧΟ		ΔΙΔΥΜΟΤΕΙΧΟΥ	ΥΔΟΜ ΔΙΔΥΜΟΤΕΙΧΟΥ
Τροποποίηση του εγκεκριμένου ρυμοτομικού σχεδίου Διδ/χου Ν. Έβρου στα Ο.Τ. Γ 319 - Γ 228	Δ	348	1995	ΔΙΔΥΜΟΤΕΙΧΟ	ΑΝΑΔΗΜΟΣΙΕΥΤΑΙ ΣΩΣΤΑ ΣΤΟ ΦΕΚ 555/Δ/1995	ΔΙΔΥΜΟΤΕΙΧΟΥ	ΥΔΟΜ ΔΙΔΥΜΟΤΕΙΧΟΥ
Τροποποίηση του εγκεκριμένου ρυμοτομικού σχεδίου Διδ/χου Ν. Έβρου στα Ο.Τ. Γ 260 - 261 -261α	Δ	542	1995	ΔΙΔΥΜΟΤΕΙΧΟ		ΔΙΔΥΜΟΤΕΙΧΟΥ	ΥΔΟΜ ΔΙΔΥΜΟΤΕΙΧΟΥ
Τροποποίηση του εγκεκριμένου ρυμοτομικού σχεδίου Διδ/χου Ν. Έβρου στο Ο.Τ. Γ300 στην οδό Παπαφλέσσα	Δ	545	1995	ΔΙΔΥΜΟΤΕΙΧΟ		ΔΙΔΥΜΟΤΕΙΧΟΥ	ΥΔΟΜ ΔΙΔΥΜΟΤΕΙΧΟΥ
Τροποποίηση του εγκεκριμένου ρυμοτομικού σχεδίου Διδ/χου Ν. Έβρου στα Ο.Τ. Γ 168-169 στην οδό Καντακουζηνού	Δ	552	1995	ΔΙΔΥΜΟΤΕΙΧΟ		ΔΙΔΥΜΟΤΕΙΧΟΥ	ΥΔΟΜ ΔΙΔΥΜΟΤΕΙΧΟΥ
Τροποποίηση του εγκεκριμένου ρυμοτομικού σχεδίου Διδ/χου Ν. Έβρου στα Ο.Τ. Γ319 και Γ228 (Αναδημοσίευση)	Δ	555	1995	ΔΙΔΥΜΟΤΕΙΧΟ		ΔΙΔΥΜΟΤΕΙΧΟΥ	ΥΔΟΜ ΔΙΔΥΜΟΤΕΙΧΟΥ
Τροποποίηση του εγκεκριμένου ρυμοτομικού σχεδίου του Δήμου Διδυμοτείχου Ν Έβρου στο Ο.Τ. Γ. 72-73 (οδοί Σοφοκλέους - Πρόκου)	Δ	915	1995	ΔΙΔΥΜΟΤΕΙΧΟ		ΔΙΔΥΜΟΤΕΙΧΟΥ	ΥΔΟΜ ΔΙΔΥΜΟΤΕΙΧΟΥ
Τροποποίηση του ορίου του οικισμού Ποιμενικού Ν. Έβρου	Δ	62	1996	ΟΙΚΙΣΜΟΙ		ΔΙΔΥΜΟΤΕΙΧΟΥ	ΨΗΦΙΑΚΑ ΑΛΕΞΑΝΔΡΟΥΠ ΟΛΗΣ
Τροποποίηση των όρων της πολεοδομικής μελέτης του	Δ	390	1996	ΔΙΔΥΜΟΤΕΙΧΟ		ΔΙΔΥΜΟΤΕΙΧΟΥ	ΕΤ

Επιχειρησιακό σχέδιο για την εξασφάλιση κοινοχρήστων και κοινωφελών χώρων (Ε.Σ.Ε.Κ.Κ) Δήμου Διδυμοτείχου

ΘΕΜΑ	ΤΕΥΧ.	ΦΕΚ	ΕΤΟΣ	ΠΕΡΙΟΧΗ	ΠΕΡΙΓΡΑΦΗ/ΣΧΟΛΙΑ	ΠΕΡΙΟΧΗ - Ο.Τ.Α. ΙΣΧΥΟΣ	ΠΗΓΗ
Δήμου Διδ/χου, ως προς τις χρήσεις							
Τροποποίηση του εγκεκριμένου ρυμοτομικού σχεδίου του Δήμου Διδυμοτείχου στο Ο.Τ. Γ 79 (οδός Σοφοκλέους)	Δ	395	1996	ΔΙΔΥΜΟΤΕΙΧΟ		ΔΙΔΥΜΟΤΕΙΧΟΥ	ΥΔΟΜ ΔΙΔΥΜΟΤΕΙΧΟΥ
Χορήγηση παρεκκλίσεων κλειστού Γυμναστηρίου πόλης Διδυμοτείχου Ν. Έβρου, στο Ο.Τ. Γ. 314	Δ	961	1996	ΔΙΔΥΜΟΤΕΙΧΟ		ΔΙΔΥΜΟΤΕΙΧΟΥ	ΕΤ
Τροποποίηση του εγκεκριμένου ρυμοτομικού σχεδίου του Δήμου Διδυμοτείχου Ν. Έβρου στα Ο.Τ. Γ. 64, 65, 66 στην οδό Πρόκου - πάροδο Κατσώνη	Δ	1044	1996	ΔΙΔΥΜΟΤΕΙΧΟ		ΔΙΔΥΜΟΤΕΙΧΟΥ	ΥΔΟΜ ΔΙΔΥΜΟΤΕΙΧΟΥ
Τροποποίηση του εγκεκριμένου ρυμοτομικού σχεδίου του Δήμου Διδυμοτείχου Ν. Έβρου στο Ο.Τ. Γ 134 στην οδό Διοικητηρίου	Δ	1045	1996	ΔΙΔΥΜΟΤΕΙΧΟ		ΔΙΔΥΜΟΤΕΙΧΟΥ	ΥΔΟΜ ΔΙΔΥΜΟΤΕΙΧΟΥ
Τροποποίηση του εγκεκριμένου ρυμοτομικού σχεδίου του Δήμου Διδυμοτείχου Ν. Έβρου στο Ο.Τ. Γ. 174 (οδός Αυξεντίου)	Δ	1363	1996	ΔΙΔΥΜΟΤΕΙΧΟ		ΔΙΔΥΜΟΤΕΙΧΟΥ	ΥΔΟΜ ΔΙΔΥΜΟΤΕΙΧΟΥ
Τροποποίηση του ρυμοτομικού σχεδίου Διδ/χου Ν. Έβρου οιο Ο.Τ. Γ15 στην οδό Τσαμαδού	Δ	186	1997	ΔΙΔΥΜΟΤΕΙΧΟ		ΔΙΔΥΜΟΤΕΙΧΟΥ	ΥΔΟΜ ΔΙΔΥΜΟΤΕΙΧΟΥ
Τροποποίηση του εγκεκριμένου ρυμοτομικού σχεδίου Διδ/χου Ν. Έβρου στα Ο.Τ. 282-289	Δ	194	1997	ΔΙΔΥΜΟΤΕΙΧΟ		ΔΙΔΥΜΟΤΕΙΧΟΥ	ΥΔΟΜ ΔΙΔΥΜΟΤΕΙΧΟΥ
Τροποποίηση του εγκεκριμένου ρυμοτομικού σχεδίου Διδυμοτείχου Ν. Έβρου στα Ο.Τ. Γ 354-355 στην οδό 25ης Μαΐου	Δ	459	1997	ΔΙΔΥΜΟΤΕΙΧΟ		ΔΙΔΥΜΟΤΕΙΧΟΥ	ΥΔΟΜ ΔΙΔΥΜΟΤΕΙΧΟΥ
Τροποποίηση του εγκεκριμένου ρυμοτομικού σχεδίου Διδυμοτείχου Ν. Έβρου στα Ο.Τ. Γ 59 - 60 - 66 - 74 στην οδό Πρόκου	Δ	461	1997	ΔΙΔΥΜΟΤΕΙΧΟ		ΔΙΔΥΜΟΤΕΙΧΟΥ	ΥΔΟΜ ΔΙΔΥΜΟΤΕΙΧΟΥ
Τροποποίηση του εγκεκριμένου ρυμοτομικού σχεδίου Διδυμοτείχου Ν. Έβρου στα Ο.Τ. Γ. 304-305 στην οδό Μανδαλίδου - Νικηταρά	Δ	468	1997	ΔΙΔΥΜΟΤΕΙΧΟ		ΔΙΔΥΜΟΤΕΙΧΟΥ	ΥΔΟΜ ΔΙΔΥΜΟΤΕΙΧΟΥ
Τροποποίηση του εγκεκριμένου ρυμοτομικού σχεδίου Διδυμοτείχου Ν. Έβρου στο Ο.Τ. Γ 143 στην οδο Βενιζέλου - Μπεγέτη	Δ	533	1997	ΔΙΔΥΜΟΤΕΙΧΟ		ΔΙΔΥΜΟΤΕΙΧΟΥ	ΥΠΕΝ
Τροποποίηση του ρυμοτομικού σχεδίου Διδυμοτείχου Ν. Έβρου στο Ο.Τ. Γ334 στην οδό Πάροδος Λεωνίδου	Δ	643	1997	ΔΙΔΥΜΟΤΕΙΧΟ		ΔΙΔΥΜΟΤΕΙΧΟΥ	ΥΔΟΜ ΔΙΔΥΜΟΤΕΙΧΟΥ
Τροποποίηση του ρυμοτομικού σχεδίου Διδυμοτείχου Ν. Έβρου στο Ο.Τ. 304 στην οδό Νικηταρά	Δ	815	1997	ΔΙΔΥΜΟΤΕΙΧΟ		ΔΙΔΥΜΟΤΕΙΧΟΥ	ΥΔΟΜ ΔΙΔΥΜΟΤΕΙΧΟΥ
Τροποποίηση του ρυμοτομικού σχεδίου Διδυμοτείχου Ν. Έβρου στο Ο.Τ. Γ 89 στην οδό Αγίας Πέτρας	Δ	1083	1997	ΔΙΔΥΜΟΤΕΙΧΟ		ΔΙΔΥΜΟΤΕΙΧΟΥ	ΥΔΟΜ ΔΙΔΥΜΟΤΕΙΧΟΥ
Τροποποίηση του ρυμοτομικού σχεδίου Διδυμοτείχου Ν. Έβρου στο Ο.Τ. Γ 144 στην οδό Γερμανού	Δ	1154	1997	ΔΙΔΥΜΟΤΕΙΧΟ		ΔΙΔΥΜΟΤΕΙΧΟΥ	ΥΔΟΜ ΔΙΔΥΜΟΤΕΙΧΟΥ

Επιχειρησιακό σχέδιο για την εξασφάλιση κοινοχρήστων και κοινωφελών χώρων (Ε.Σ.Ε.Κ.Κ) Δήμου Διδυμοτείχου

ΘΕΜΑ	ΤΕΥΧ.	ΦΕΚ	ΕΤΟΣ	ΠΕΡΙΟΧΗ	ΠΕΡΙΓΡΑΦΗ/ΣΧΟΛΙΑ	ΠΕΡΙΟΧΗ - Ο.Τ.Α. ΙΣΧΥΟΣ	ΠΗΓΗ
Τροποποίηση του ρυμοτομικού σχεδίου Διδ/χου Ν. Έβρου στο Ο.Τ. Γ. 329Α στην οδό Λεωνίδου	Δ	197	1998	ΔΙΔΥΜΟΤΕΙΧΟ	ΑΝΑΔΗΜΟΣΙΕΥΕΤΑΙ ΣΤΟ ΦΕΚ 785/Δ/1998	ΔΙΔΥΜΟΤΕΙΧΟΥ	ΥΔΟΜ ΔΙΔΥΜΟΤΕΙΧΟΥ
Τροποποίηση ρυμοτομικού σχεδίου Διδ/χου Ν. Έβρου στο Ο.Τ. Γ-144	Δ	273	1998	ΔΙΔΥΜΟΤΕΙΧΟ		ΔΙΔΥΜΟΤΕΙΧΟΥ	ΥΔΟΜ ΔΙΔΥΜΟΤΕΙΧΟΥ
Τροποποίηση ρυμοτομικού σχεδίου Διδ/χου Ν. Έβρου στα Ο.Τ. Γ 139-140	Δ	372	1998	ΔΙΔΥΜΟΤΕΙΧΟ		ΔΙΔΥΜΟΤΕΙΧΟΥ	ΥΔΟΜ ΔΙΔΥΜΟΤΕΙΧΟΥ
Έγκριση τοπικού ρυμοτομικού σχεδίου στην εκτός σχεδίου περιοχή του Δήμου Διδυμοτείχου (Ν. Έβρου) για την εκτέλεση επείγοντος στεγαστικού προγράμματος Οργανισμού Εργατικής Κατοικίας (Ο.Ε.Κ.). καθορισμός όρων και περιορισμών δόμησης αυτού και τροποποίηση εγκεκριμένου σχεδίου σε συνεχόμενη περιοχή	Δ	508	1998	ΔΙΔΥΜΟΤΕΙΧΟ	ΤΟΠΙΚΟ ΡΥΜΟΤΟΜΙΚΟ ΣΧΕΔΙΟ	ΔΙΔΥΜΟΤΕΙΧΟΥ	ΥΠΕΝ
Τροποποίηση του ρυμοτομικού σχεδίου Διδυμοτείχου Ν. Έβρου στο Ο.Τ. Γ 329Α στην οδό Λεωνίδου	Δ	785	1998	ΔΙΔΥΜΟΤΕΙΧΟ	ΑΝΑΔΗΜΟΣΙΕΥΣΗ ΤΟΥ ΦΕΚ 197/Δ/1998	ΔΙΔΥΜΟΤΕΙΧΟΥ	ΥΔΟΜ ΔΙΔΥΜΟΤΕΙΧΟΥ
Τροποποίηση του εγκεκριμένου ρυμοτομικού σχεδίου Δήμου Διδ/χου Ν. Έβρου	Δ	2	1999	ΔΙΔΥΜΟΤΕΙΧΟ	ΟΡΟΙ ΔΟΜΗΣΗΣ - ΧΩΡΙΣ ΣΧΕΔΙΟ - ΤΡΟΠΟΠΟΙΕΙ ΤΟ ΦΕΚ 480/Δ/1998	ΔΙΔΥΜΟΤΕΙΧΟΥ	ΕΤ
Τροποποίηση του εγκεκριμένου ρυμοτομικού σχεδίου Δήμου Διδυμοτείχου στο Ο.Τ. Γ 308	Δ	97	1999	ΔΙΔΥΜΟΤΕΙΧΟ		ΔΙΔΥΜΟΤΕΙΧΟΥ	ΥΔΟΜ ΔΙΔΥΜΟΤΕΙΧΟΥ
Τροποποίηση του εγκεκριμένου ρυμοτομικού σχεδίου Δήμου Διδ/χου Ν. Έβρου στο Ο.Τ. Γ 228	Δ	106	1999	ΔΙΔΥΜΟΤΕΙΧΟ	ΣΥΝΕΧΕΙΑ + ΥΠΟΜΝΗΜΑ ΤΟΥ 154956	ΔΙΔΥΜΟΤΕΙΧΟΥ	ΥΔΟΜ ΔΙΔΥΜΟΤΕΙΧΟΥ
Τροποποίηση του εγκεκριμένου ρυμοτομικού σχεδίου Δήμου Διδυμοτείχου Ν. Έβρου στο Ο.Τ. Γ141	Δ	160	1999	ΔΙΔΥΜΟΤΕΙΧΟ		ΔΙΔΥΜΟΤΕΙΧΟΥ	ΥΔΟΜ ΔΙΔΥΜΟΤΕΙΧΟΥ
Τροποποίηση του εγκεκριμένου ρυμοτομικού σχεδίου Δήμου Διδ/χου Ν. Έβρου	Δ	517	1999	ΔΙΔΥΜΟΤΕΙΧΟ		ΔΙΔΥΜΟΤΕΙΧΟΥ	ΥΔΟΜ ΔΙΔΥΜΟΤΕΙΧΟΥ
ΤΡΟΠΟΠΟΙΗΣΗ ΤΩΝ ΔΙΑΤΑΞΕΩΝ ΤΟΥ Ν. 1577/1985 ΓΕΝΙΚΟΣ ΟΙΚΟΔΟΜΙΚΟΣ ΚΑΝΟΝΙΣΜΟΣ ΚΑΙ ΑΛΛΕΣ ΠΟΛΕΟΔΟΜΙΚΕΣ ΔΙΑΤΑΞΕΙΣ	Α	140	2000	ΓΕΝΙΚΟ	Γ.Ο.Κ. 2000	ΕΠΙΚΡΑΤΕΙΑ	ΕΤ
Έγκριση τροποποίησης ρυμοτομικού σχεδίου Διδυμοτείχου Ν. Έβρου στα Ο.Τ. 78-79	Δ	890	2000	ΔΙΔΥΜΟΤΕΙΧΟ		ΔΙΔΥΜΟΤΕΙΧΟΥ	ΑΠΟΚΕΝΤΡΩΜΕ ΝΗ ΚΟΜΟΤΗΝΗΣ
Έγκριση τροποποίησης ρυμοτομικού σχεδίου Διδυμοτείχου που αφορά την μεταφορά νηπιαγωγείου και παιδικής χαράς από το Ο.Τ. Γ366 στο Ο.Τ. Γ8 στη θέση του 4ου Δημοτικού Σχολείου - 2ου Γυμνασίου	Δ	187	2002	ΔΙΔΥΜΟΤΕΙΧΟ		ΔΙΔΥΜΟΤΕΙΧΟΥ	ΑΠΟΚΕΝΤΡΩΜΕ ΝΗ ΚΟΜΟΤΗΝΗΣ
Τροποποίηση ρυμοτομικού σχεδίου στα Ο.Τ. Γ151- 291 στις οδούς Λ. Δημοκρατίας και Κόρζωνος στο Δήμο Διδυμοτείχου Ν. Έβρου	Δ	206	2002	ΔΙΔΥΜΟΤΕΙΧΟ		ΔΙΔΥΜΟΤΕΙΧΟΥ	ΑΠΟΚΕΝΤΡΩΜΕ ΝΗ ΚΟΜΟΤΗΝΗΣ

Επιχειρησιακό σχέδιο για την εξασφάλιση κοινοχρήστων και κοινωφελών χώρων (Ε.Σ.Ε.Κ.Κ) Δήμου Διδυμοτείχου

ΘΕΜΑ	ΤΕΥΧ.	ΦΕΚ	ΕΤΟΣ	ΠΕΡΙΟΧΗ	ΠΕΡΙΓΡΑΦΗ/ΣΧΟΛΙΑ	ΠΕΡΙΟΧΗ - Ο.Τ.Α. ΙΣΧΥΟΣ	ΠΗΓΗ
Έγκριση τροποποίησης ρυμοτομικού σχεδίου Διδυμοτείχου Ν. Έβρου στα Ο.Τ. Γ305.	Δ	291	2002	ΔΙΔΥΜΟΤΕΙΧΟ		ΔΙΔΥΜΟΤΕΙΧΟΥ	ΑΠΟΚΕΝΤΡΩΜΕ ΝΗ ΚΟΜΟΤΗΝΗΣ
Τροποποίηση ρυμοτομικού σχεδίου στα Ο.Τ. Γ 187 στην οδό Βρανά (αποχαρακτηρισμό παιδικού σταθμού)	Δ	329	2002	ΔΙΔΥΜΟΤΕΙΧΟ		ΔΙΔΥΜΟΤΕΙΧΟΥ	ΑΠΟΚΕΝΤΡΩΜΕ ΝΗ ΚΟΜΟΤΗΝΗΣ
Τροποποίηση Ρυμοτομικού Σχεδίου του Δήμου Διδυμοτείχου, στα Ο.Τ. Γ366 και Γ378-391 (στις οδούς Ορεσιιάδας και 25ης Μαΐου), Νομού Έβρου	Δ	468	2002	ΔΙΔΥΜΟΤΕΙΧΟ		ΔΙΔΥΜΟΤΕΙΧΟΥ	ΑΠΟΚΕΝΤΡΩΜΕ ΝΗ ΚΟΜΟΤΗΝΗΣ
Τροποποίηση γενικού πολεοδομικού σχεδίου (Γ.Π.Σ.) του οικισμού Διδυμοτείχου του δήμου Διδυμοτείχου (Ν. Έβρου).	Δ	704	2002	ΓΕΝΙΚΟ	Γ.Π.Σ. - ΠΟΛΕΟΔΟΜΙΚΟ ΣΧΕΔΙΟ - ΙΣΧΥΕΙ ΤΟ ΚΕΙΜΕΝΟ ΤΟΥ ΦΕΚ 930/Δ/1987	ΔΙΔΥΜΟΤΕΙΧΟΥ	ΥΠΕΝ
Τροποποίηση του εγκεκριμένου ρυμοτομικού σχεδίου Του Δήμου Διδ/χου Ν. Έβρου στα Ο.Τ. Γ132-133	Δ	248	2003	ΔΙΔΥΜΟΤΕΙΧΟ		ΔΙΔΥΜΟΤΕΙΧΟΥ	ΥΔΟΜ ΔΙΔΥΜΟΤΕΙΧΟΥ
Τροποποίηση ρυμοτομικού σχεδίου Διδυμοτείχου Ν. Έβρου στο Ο.Τ. Γ. 144	Δ	772	2003	ΔΙΔΥΜΟΤΕΙΧΟ		ΔΙΔΥΜΟΤΕΙΧΟΥ	ΥΔΟΜ ΔΙΔΥΜΟΤΕΙΧΟΥ
Τροποποίηση του Πολεοδομικού Κανονισμού της Πολεοδομικής Μελέτης του Δήμου Διδ/χου Ν. Έβρου.	Δ	858	2003	ΔΙΔΥΜΟΤΕΙΧΟ	ΟΡΟΙ ΔΟΜΗΣΗΣ	ΔΙΔΥΜΟΤΕΙΧΟΥ	ΕΤ
Τροποποίηση του εγκεκριμένου ρυμοτομικού σχεδίου του Δήμου Διδ/χου Ν. Έβρου στο ΟΤ Γ 79 οδό Σοφοκλέους	Δ	974	2003	ΔΙΔΥΜΟΤΕΙΧΟ		ΔΙΔΥΜΟΤΕΙΧΟΥ	ΥΔΟΜ ΔΙΔΥΜΟΤΕΙΧΟΥ
Αδεια δόμησης, πολεοδομικές και άλλες διατάξεις θεμάτων αρμοδιότητας Υπουργείου Περιβάλλοντος, Χωροταξίας και Δημοσίων Έργων.	Α	308	2003	ΓΕΝΙΚΟ	ΟΡΟΙ ΔΟΜΗΣΗΣ	ΕΠΙΚΡΑΤΕΙΑ	ΕΤ
Τροποποίηση του εγκεκριμένου ρυμοτομικού σχεδίου του Δήμου Διδ/χου Ν. Έβρου στα Ο.Τ.Γ 21-22	Δ	272	2004	ΔΙΔΥΜΟΤΕΙΧΟ		ΔΙΔΥΜΟΤΕΙΧΟΥ	ΥΔΟΜ ΔΙΔΥΜΟΤΕΙΧΟΥ
Τροποποίηση του εγκεκριμένου ρυμοτομικού σχεδίου του Δήμου Διδ/χου Ν. Έβρου στα Ο.Τ. Γ 162	Δ	542	2004	ΔΙΔΥΜΟΤΕΙΧΟ		ΔΙΔΥΜΟΤΕΙΧΟΥ	ΥΔΟΜ ΔΙΔΥΜΟΤΕΙΧΟΥ
Τροποποίηση του εγκεκριμένου ρυμοτομικού σχεδίου του Δήμου Διδυμοτείχου Ν. Έβρου στα Ο.Τ. Γ285 - 286	Δ	543	2004	ΔΙΔΥΜΟΤΕΙΧΟ		ΔΙΔΥΜΟΤΕΙΧΟΥ	ΥΔΟΜ ΔΙΔΥΜΟΤΕΙΧΟΥ
Τροποποίηση του εγκεκριμένου ρυμοτομικού σχεδίου του Δήμου Διδ/χου Ν. Έβρου στα Ο.Τ. Γ 258	Δ	82	2005	ΔΙΔΥΜΟΤΕΙΧΟ		ΔΙΔΥΜΟΤΕΙΧΟΥ	ΥΔΟΜ ΔΙΔΥΜΟΤΕΙΧΟΥ
Τροποποίηση του εγκεκριμένου ρυμοτομικού σχεδίου του Δήμου Διδ/χου Ν. Έβρου στα Ο.Τ. Γ171 174 & Γ133 134	Δ	224	2006	ΔΙΔΥΜΟΤΕΙΧΟ		ΔΙΔΥΜΟΤΕΙΧΟΥ	ΥΔΟΜ ΔΙΔΥΜΟΤΕΙΧΟΥ
Τροποποίηση του εγκεκριμένου ρυμοτομικού σχεδίου του δήμου Διδ/χου Ν. Έβρου στα Ο.Τ. Γ 354-357.	Δ	459	2006	ΔΙΔΥΜΟΤΕΙΧΟ		ΔΙΔΥΜΟΤΕΙΧΟΥ	ΥΔΟΜ ΔΙΔΥΜΟΤΕΙΧΟΥ

Επιχειρησιακό σχέδιο για την εξασφάλιση κοινοχρήστων και κοινωφελών χώρων (Ε.Σ.Ε.Κ.Κ) Δήμου Διδυμοτείχου

ΘΕΜΑ	ΤΕΥΧ.	ΦΕΚ	ΕΤΟΣ	ΠΕΡΙΟΧΗ	ΠΕΡΙΓΡΑΦΗ/ΣΧΟΛΙΑ	ΠΕΡΙΟΧΗ - Ο.Τ.Α. ΙΣΧΥΟΣ	ΠΗΓΗ
Τροποποίηση του εγκεκριμένου ρυμοτομικού σχεδίου του Δήμου Διδ/χου Ν. Έβρου στα Ο.Τ. Γ 123.	Δ	478	2006	ΔΙΔΥΜΟΤΕΙΧΟ		ΔΙΔΥΜΟΤΕΙΧΟΥ	ΥΔΟΜ ΔΙΔΥΜΟΤΕΙΧΟΥ
Τροποποίηση του εγκεκριμένου ρυμοτομικού σχεδίου του Δήμου Διδ/χου Ν. Έβρου στα Ο.Τ. Γ 305.	Δ	496	2006	ΔΙΔΥΜΟΤΕΙΧΟ		ΔΙΔΥΜΟΤΕΙΧΟΥ	ΥΔΟΜ ΔΙΔΥΜΟΤΕΙΧΟΥ
Τροποποίηση του εγκεκριμένου ρυμοτομικού σχεδίου του Δήμου Διδ/χου Ν. Έβρου στα Ο.Τ. Γ 306	Δ	527	2006	ΔΙΔΥΜΟΤΕΙΧΟ		ΔΙΔΥΜΟΤΕΙΧΟΥ	ΥΔΟΜ ΔΙΔΥΜΟΤΕΙΧΟΥ
Καθορισμός ελάχιστου πλάτους οδού, που αναφέρεται στο άρθρο 6 § 2.α του από 24.4.1985 π.δ. Φ.Ε.Κ. 181 Δ/1985	ΑΑΠ	28	2006	ΓΕΝΙΚΟ		ΕΠΙΚΡΑΤΕΙΑ	ΕΤ
Τροποποίηση του εγκεκριμένου ρυμοτομικού σχεδίου του Δήμου Διδ/χου Ν. Έβρου στα Ο.Τ. Γ 151β 151α	ΑΑΠ	240	2007	ΔΙΔΥΜΟΤΕΙΧΟ		ΔΙΔΥΜΟΤΕΙΧΟΥ	ΥΔΟΜ ΔΙΔΥΜΟΤΕΙΧΟΥ
Τροποποίηση του εγκεκριμένου ρυμοτομικού σχεδίου πόλεως Διδ/χου του Δήμου Διδ/χου Ν.Έβρου στα ΟΤ Γ 170	ΑΑΠ	219	2008	ΔΙΔΥΜΟΤΕΙΧΟ		ΔΙΔΥΜΟΤΕΙΧΟΥ	ΥΔΟΜ ΔΙΔΥΜΟΤΕΙΧΟΥ
Τροποποίηση του εγκεκριμένου ρυμοτομικού σχεδίου πόλεως Διδ/χου του Δήμου Διδ/χου Ν. Έβρου στα Ο.Τ. Γ 348.	ΑΑΠ	240	2008	ΔΙΔΥΜΟΤΕΙΧΟ		ΔΙΔΥΜΟΤΕΙΧΟΥ	ΥΔΟΜ ΔΙΔΥΜΟΤΕΙΧΟΥ
Τροποποίηση του εγκεκριμένου ρυμοτομικού σχεδίου του Δήμου Διδ/χου Ν. Έβρου στα Ο.Τ. Γ 136 και Γ 156.	ΑΑΠ	81	2009	ΔΙΔΥΜΟΤΕΙΧΟ		ΔΙΔΥΜΟΤΕΙΧΟΥ	ΥΔΟΜ ΔΙΔΥΜΟΤΕΙΧΟΥ
Διατήρηση της βιοποικιλότητας και άλλες διατάξεις.	Α	60	2011	ΓΕΝΙΚΟ	ΟΡΟΙ ΔΟΜΗΣΗΣ-ΑΡΘ. 31- ΠΑΡ.3	ΕΠΙΚΡΑΤΕΙΑ	ΕΤ
Τροποποίηση του Γενικού Πολεοδομικού Σχεδίου (ΓΠΣ) Διδυμοτείχου στο ΟΤ Γ372, από «τοπικό κέντρο γειτονιάς» σε «Διοίκηση» προκειμένου να ανεγερθεί το Αστυνομικό Τμήμα , το Τμήμα Ασφαλείας και το Τμήμα Φύλαξης Διδυμοτείχου.	ΑΑΠ	280	2011	ΓΕΝΙΚΟ	ΓΠΣ - ΠΟΛΕΟΔ. ΣΧΕΔΙΟ	ΔΙΔΥΜΟΤΕΙΧΟΥ	ΑΠΟΚΕΝΤΡΩΜΕ ΝΗ ΚΟΜΟΤΗΝΗΣ
Όροι και περιορισμοί δόμησης εντός των ορίων των οικισμών με πληθυσμό μέχρι 2.000 κατοίκους	ΑΑΠ	289	2011	ΟΙΚΙΣΜΟΙ	ΟΡΟΙ ΔΟΜΗΣΗΣ	ΕΠΙΚΡΑΤΕΙΑ	ΕΤ
ΝΕΟΣ ΟΙΚΟΔΟΜΙΚΟΣ ΚΑΝΟΝΙΣΜΟΣ.	Α	79	2012	ΓΕΝΙΚΟ	Ν.Ο.Κ. 2012	ΕΠΙΚΡΑΤΕΙΑ	ΕΤ

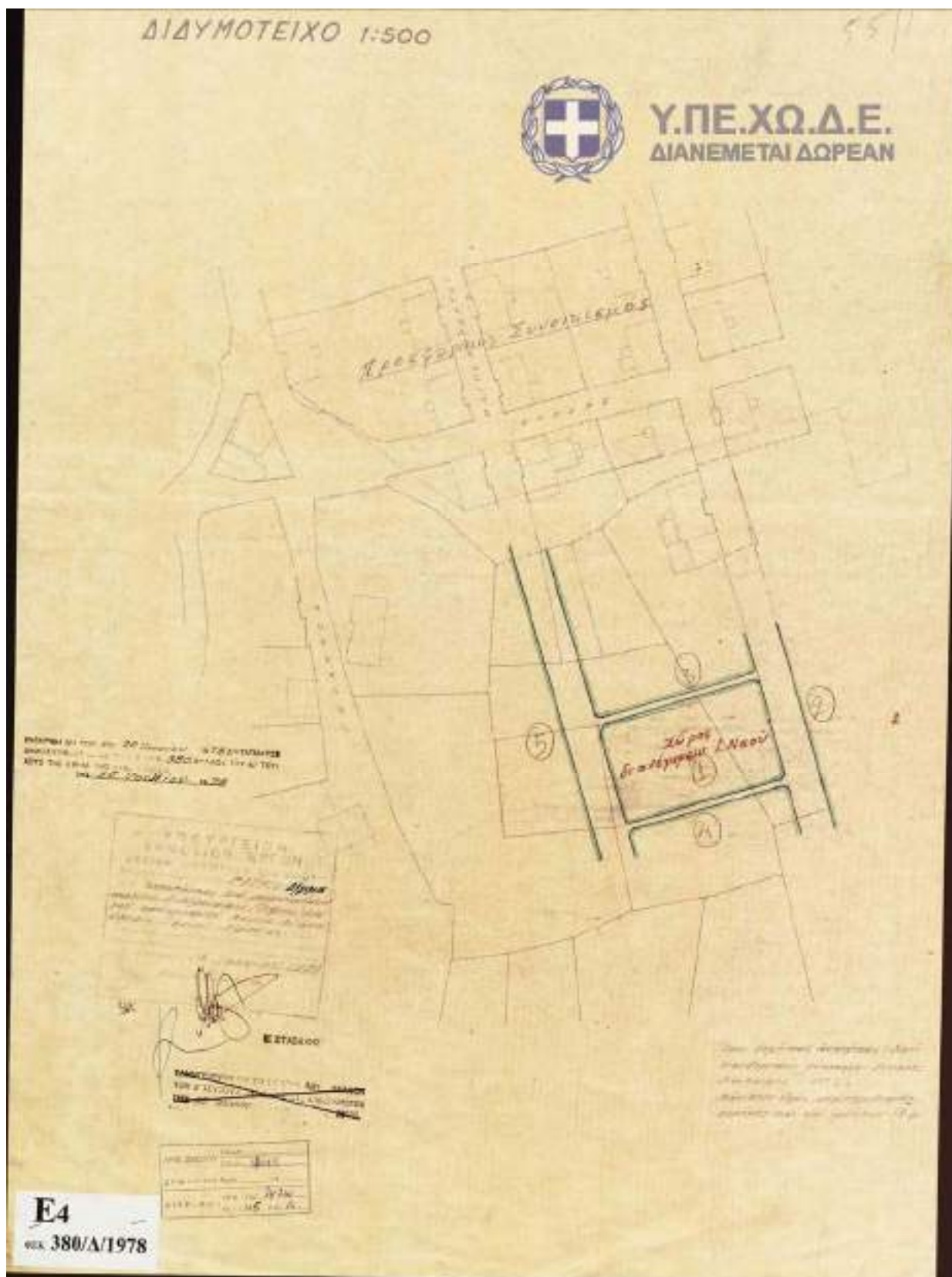
3.3.1 Ιστορικό Ρυμοτομικών Σχεδίων Δ.Ε. Διδυμοτείχου

Με το από 24-04-1978 (Δ' 296) υπουργική απόφαση Αριθ. Γ 12164/1130 «Περί εγκρίσεως του ρυμοτομικού σχεδίου Διδυμοτείχου (Εβρου) δια του καθορισμού χώρου δι ανέγερσιν Ειρηνοδικείου » εγκρίθηκε το πρώτο διάγραμμα ρυμοτομίας της κωμοπόλεως Διδυμοτείχου.



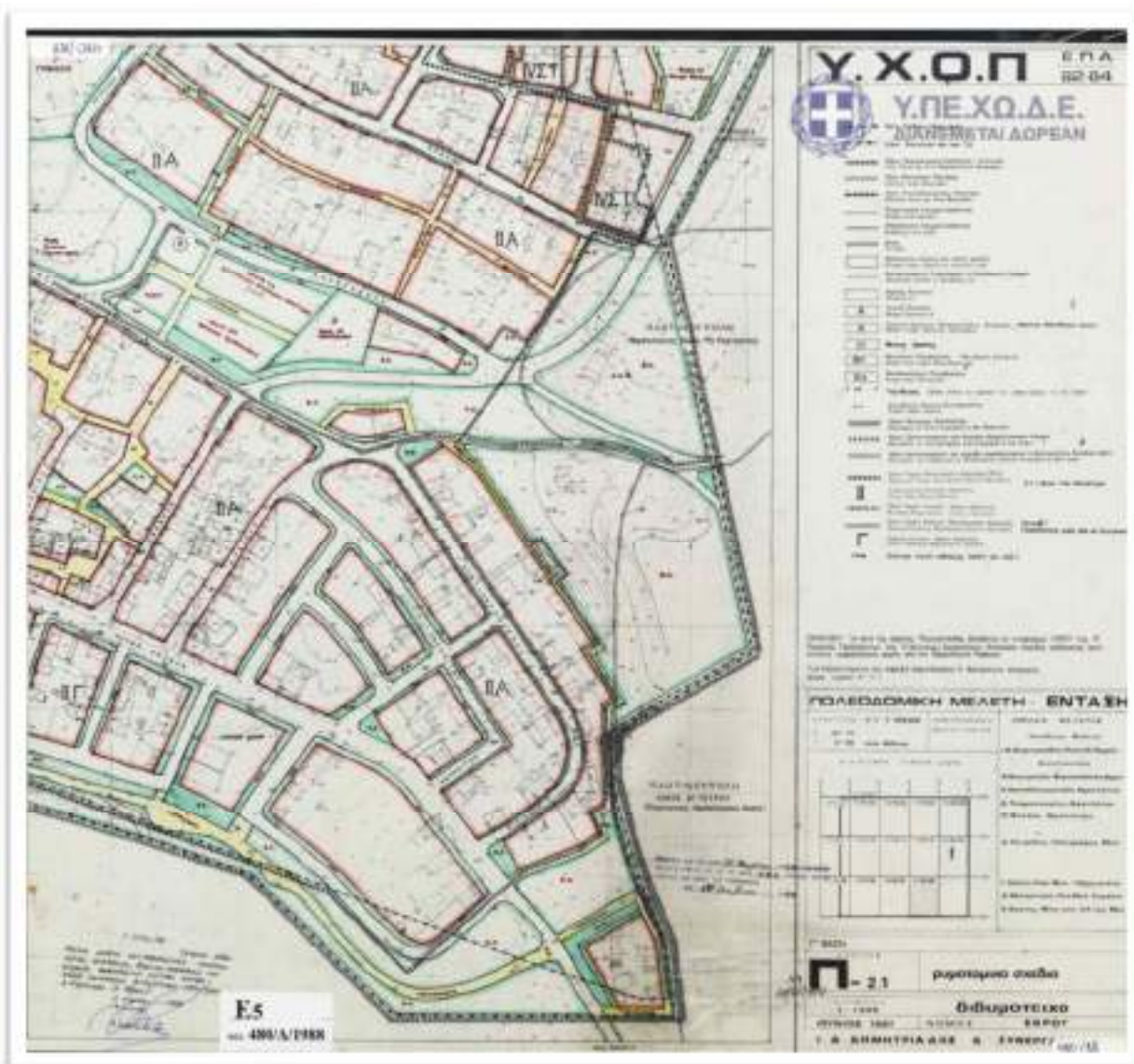
Χάρτης 5. Έγκριση ρυμοτομικού σχεδίου Διδυμοτείχου (24-04-1978 ΦΕΚ296Δ' /1978)

Ακολούθησε το από 20-06-1978 Π.Δ. (Δ' 380) «Περί επεκτάσεως του ρυμοτομικού σχεδίου Διδυμοτείχου (Έβρου) δια του καθορισμένου χώρου δι ανέγερσιν Ιερού Ναού» .

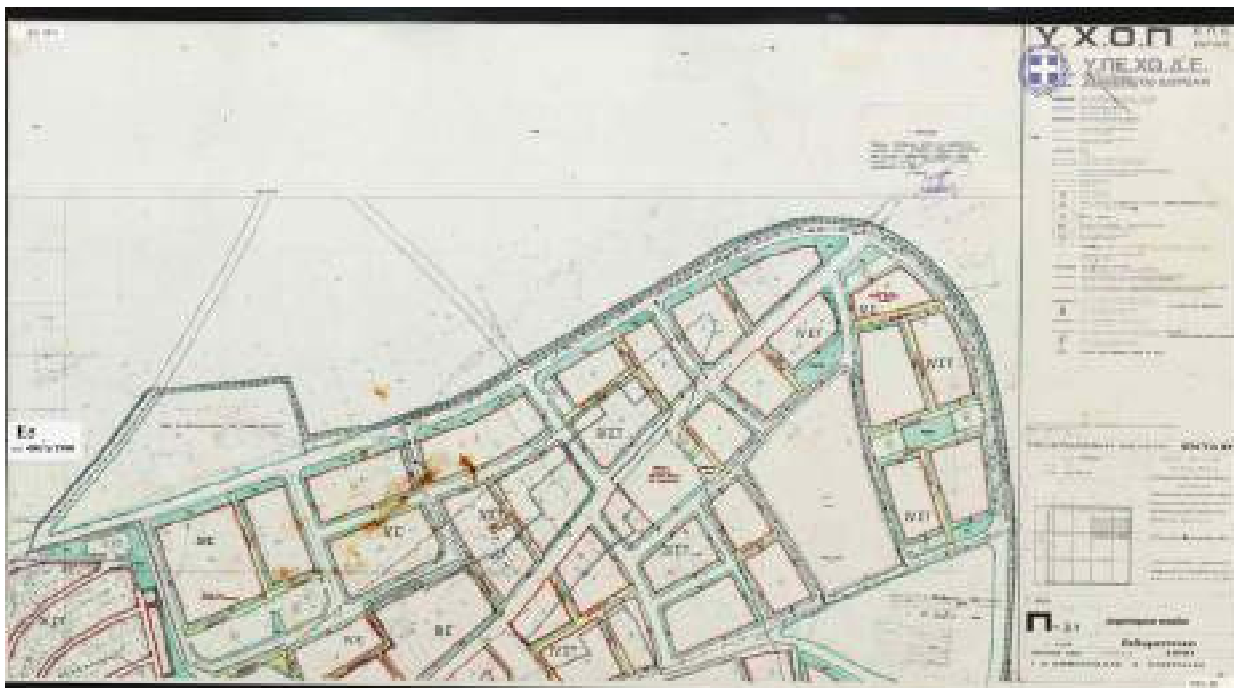


Χάρτης 6. Έγκριση ρυμοτομικού σχεδίου Διδυμοτείχου (Π.Δ. 20-06-1978 ΦΕΚ380Δ'/1978)

Με το από 28-03-1988 Π.Δ. (Δ'480) «Έγκριση πολεοδομικής μελέτης των πολεοδομικών ενοτήτων νότιας, ανατολικής, βόρειας, βόρειας – ανατολικής και τμήματος πολεοδομικής ενότητας κέντρο – ΚΑΛΕΣ του οικισμού Διδυμοτείχου του Δήμου Διδυμοτείχου (Ν. Έβρου)», εγκρίθηκε το πολεοδομικό σχέδιο τμημάτων του Διδυμοτείχου.



Χάρτης 7. Έγκριση Πολεοδομικού Σχεδίου Διδυμοτείχου (Π.Δ. 28-03-1988 ΦΕΚ480Δ'/1988)



Χάρτης 8. Έγκριση Πολεοδομικού Σχεδίου Διδυμοτείχου (Π.Δ. 28-03-1988 ΦΕΚ480Δ'/1988)



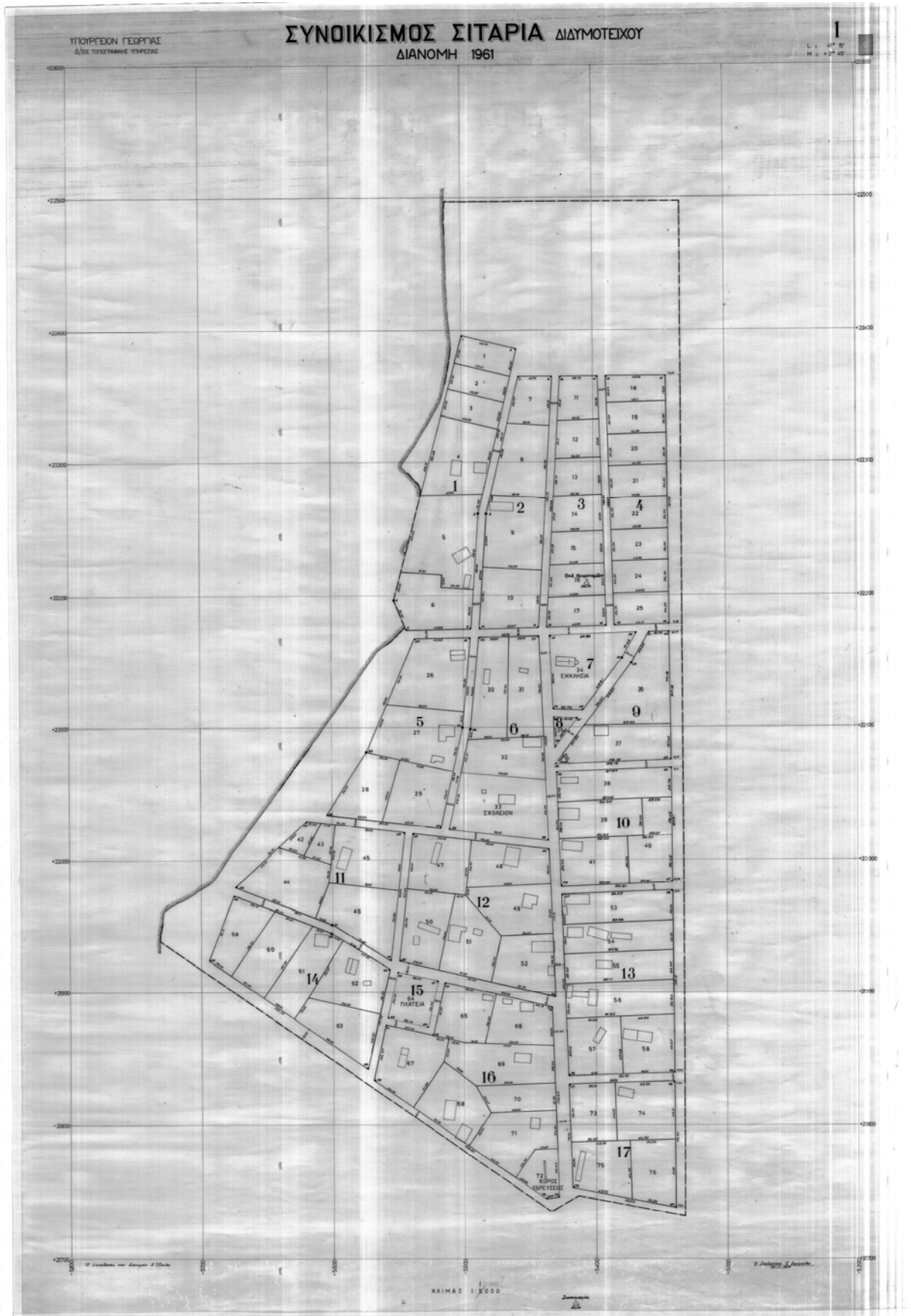
Χάρτης 9. Έγκριση Πολεοδομικού Σχεδίου Διδυμοτείχου (Π.Δ. 28-03-1988 ΦΕΚ480Δ'/1988)

Οι περιοχές για τις οποίες υπάρχει εγκεκριμένο ρυμοτομικό σχέδιο Συνοικισμών και τα έτη των Διανομών τους είναι:

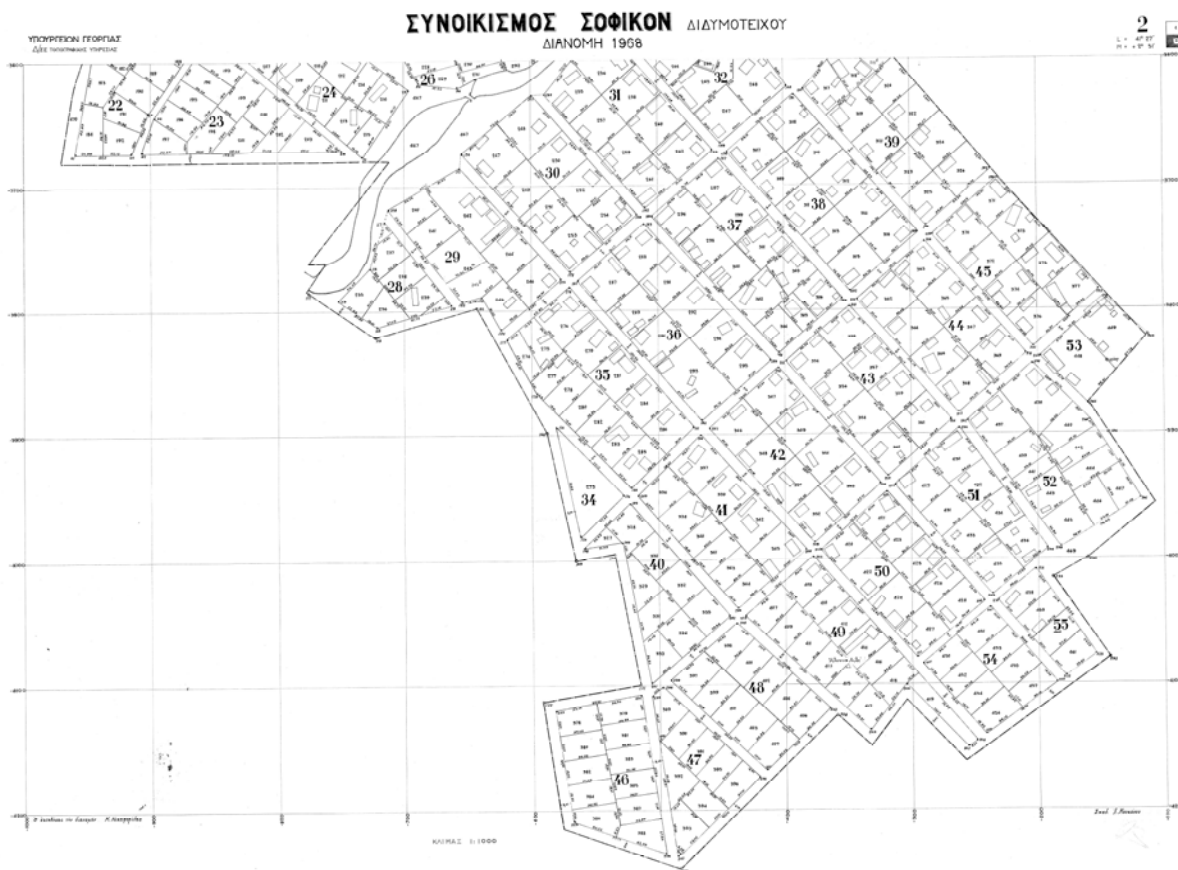
1. ΣΥΝΟΙΚΙΣΜΟΣ ΙΣΑΑΚΕΙΟΝ, ΔΙΑΝΟΜΗ 1948
2. ΣΥΝΟΙΚΙΣΜΟΣ ΝΕΟΙ ΨΑΘΑΔΕΣ, ΔΙΑΝΟΜΗ 1950
3. ΣΥΝΟΙΚΙΣΜΟΣ ΡΗΓΙΟ, ΔΙΑΝΟΜΗ 1959
4. ΣΥΝΟΙΚΙΣΜΟΣ ΘΥΡΕΑ, ΔΙΑΝΟΜΗ 1959
5. ΣΥΝΟΙΚΙΣΜΟΣ ΣΙΤΑΡΙΑ, ΔΙΑΝΟΜΗ 1961
6. ΣΥΝΟΙΚΙΣΜΟΣ ΣΟΦΙΚΟ, ΔΙΑΝΟΜΗ 1968
7. ΣΥΝΟΙΚΙΣΜΟΣ ΛΑΓΟΣ, ΔΙΑΝΟΜΗ 1968
8. ΣΥΝΟΙΚΙΣΜΟΣ ΑΣΗΜΕΝΙΟ, ΔΙΑΝΟΜΗ 1968 (ΑΝΑΘΕΩΡΗΣΗ 1970)
9. ΣΥΝΟΙΚΙΣΜΟΣ ΔΕΛΗΤΙΟ (ΕΥΓΕΝΙΚΟ), ΔΙΑΝΟΜΗ 1968 (ΑΝΑΘΕΩΡΗΣΗ 1969, 1970, 1971, 1972)
10. ΣΥΝΟΙΚΙΣΜΟΣ ΚΟΥΦΟΒΟΥΝΟ, ΔΙΑΝΟΜΗ 1982



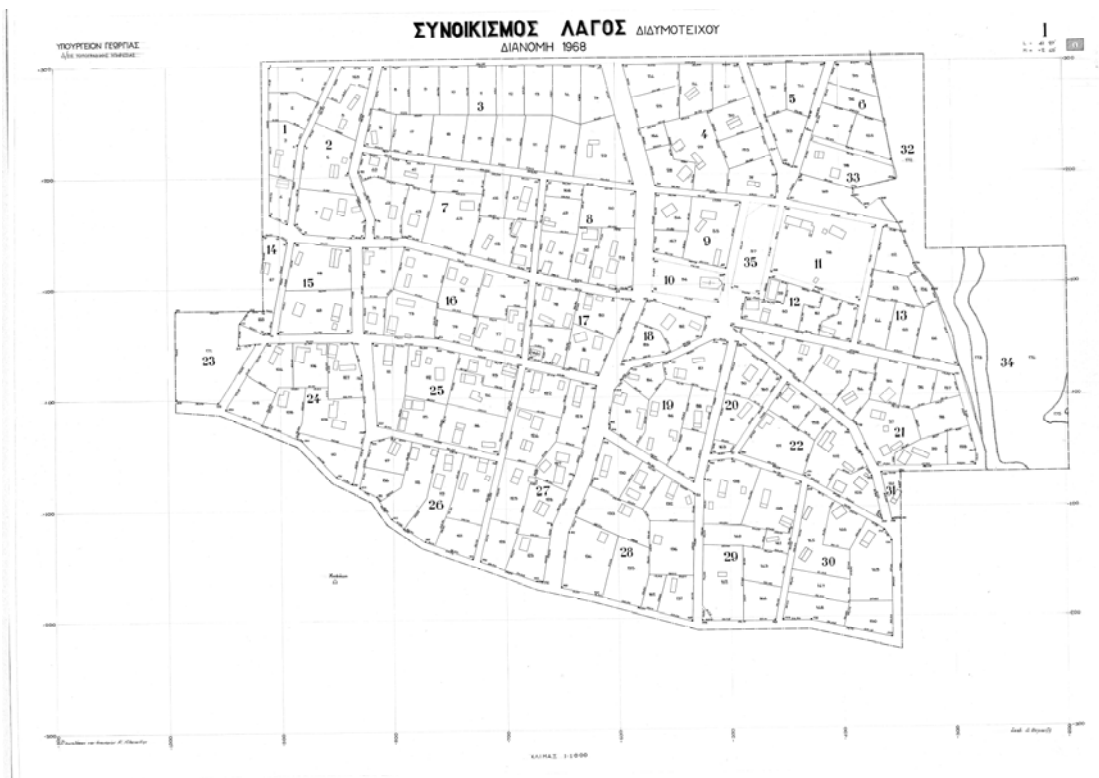
Χάρτης 10. Συνοικισμός ΡΗΓΙΟΝ (Διδυμοτείχου), Διανομή 1959 Υπουργείου Γεωργίας



Χάρτης 11. Συνοικισμός ΣΙΤΑΡΙΑ (Διδυμοτείχου), Διανομή 1961 Υπουργείου Γεωργίας



Χάρτης 12. Συνοικισμός ΣΟΦΙΚΟΝ (Διδυμοτείχου), Διανομή 1968 Υπουργείου Γεωργίας



Χάρτης 13. Συνοικισμός ΛΑΓΟΣ (Διδυμοτείχου), Διανομή 1968 Υπουργείου Γεωργίας

Έκτοτε έχουν γίνει συνολικά περίπου 140 εγκρίσεις - τροποποιήσεις – αναθεωρήσεις και επεκτάσεις ρυμοτομικών σχεδίων που αφορούν μεταξύ άλλων και σε κοινοχρήστους και κοινωφελείς χώρους όπως αυτές αναλυτικά αναφέρονται στην παρούσα Έκθεση.

Παράλληλα με τις συνολικά περίπου 140 εγκρίσεις - τροποποιήσεις – αναθεωρήσεις και επεκτάσεις ρυμοτομικών σχεδίων που έχουν εγκριθεί στην Δ/Ε Διδυμοτείχου, υπάρχουν μεταξύ αυτών και 4 ακόμα εγκρίσεις ρυμοτομικών σχεδίων, εντός των οποίων υφίστανται ισχύοντες κοινοχρήστοι και κοινωφελείς χώροι, οι οποίοι για τους διαφορετικούς παρακάτω λόγους **εξαιρούνται** της παρούσας καταγραφής του Έργου.

Οι περιπτώσεις των ρυμοτομικών σχεδίων αυτών είναι οι ακόλουθες:

α') «Έγκριση τοπικού ρυμοτομικού σχεδίου στην εκτός σχεδίου περιοχή του δήμου Διδυμοτείχου (Ν. Εβρου) για την ανέγερση εργατικών κατοικιών και καθορισμός όρων και περιορισμών δόμησης αυτού», Αριθ. 86730/3650 Υ.Α. της 22-12-1986 (ΦΕΚ 1208Δ'/86), όπως φαίνεται στο παρακάτω διάγραμμα:



Χάρτης 14. Έγκριση Ρυμ. Σχεδίου Εργατικών Κατοικιών ΔΙΔΥΜΟΤΕΙΧΟ-Ι (ΦΕΚ1208Δ'/86)

VaMaGia I.K.E.

Λυκαβηττού 1Γ, 106 72 Αθήνα

Τηλ: 210-3612718, E-mail: info@vamagia.gr , Web: www.vamagia.gr

β') «Έγκριση τοπικού ρυμοτομικού σχεδίου του δήμου Διδυμοτείχου (ν. Έβρου) με τον καθορισμό χώρου νοσοκομείου και καθορισμό όρων και περιορισμών δόμησης αυτού», Αριθ. 14406/458/12-02-1987 (ΦΕΚ 389Δ'/87), όπως φαίνεται στο παρακάτω διάγραμμα:



Χάρτης 15. Έγκριση Ρυμ. Σχεδίου Νοσοκομείου Διδυμοτείχου (ΦΕΚ389Δ'/87)

γ') «Έγκριση τοπικού ρυμοτομικού σχεδίου στην εκτός σχεδίου περιοχή του Δήμου Διδυμοτείχου (Ν. Έβρου) για τον καθορισμό χώρου ανέγερσης κτιρίων στέγασης Αξιωματικών και καθορισμός όρων και περιορισμών δόμησης αυτού», Π.Δ. 30-03-1993 (ΦΕΚ 486Δ'/93), όπως φαίνεται στο παρακάτω διάγραμμα:



Χάρτης 16. Έγκριση Ρυμ. Σχεδίου Χώρου Κτιρίων Στέγασης Αξιωματικών (ΦΕΚ486Δ'/93)

VaMaGia I.K.E.

Λυκαβηττού 1Γ, 106 72 Αθήνα

Τηλ: 210-3612718, E-mail: info@vamagia.gr , Web: www.vamagia.gr

δ') «Έγκριση τοπικού ρυμοτομικού σχεδίου στην εκτός σχεδίου περιοχή του Δήμου Διδυμοτείχου (Ν. Έβρου) για την εκτέλεση επείγοντος στεγαστικού προγράμματος Οργανισμού Εργατικής Κατοικίας (Ο.Ε.Κ.). καθορισμός όρων και περιορισμών δόμησης αυτού και τροποποίηση εγκεκριμένου σχεδίου σε συνεχόμενη περιοχή.», Απόφ. ΥΠΕΧΩΔΕ Αριθ. 16230/3646/03-06-1998 (ΦΕΚ 508Δ'/1998), όπως φαίνεται στο παρακάτω διάγραμμα:



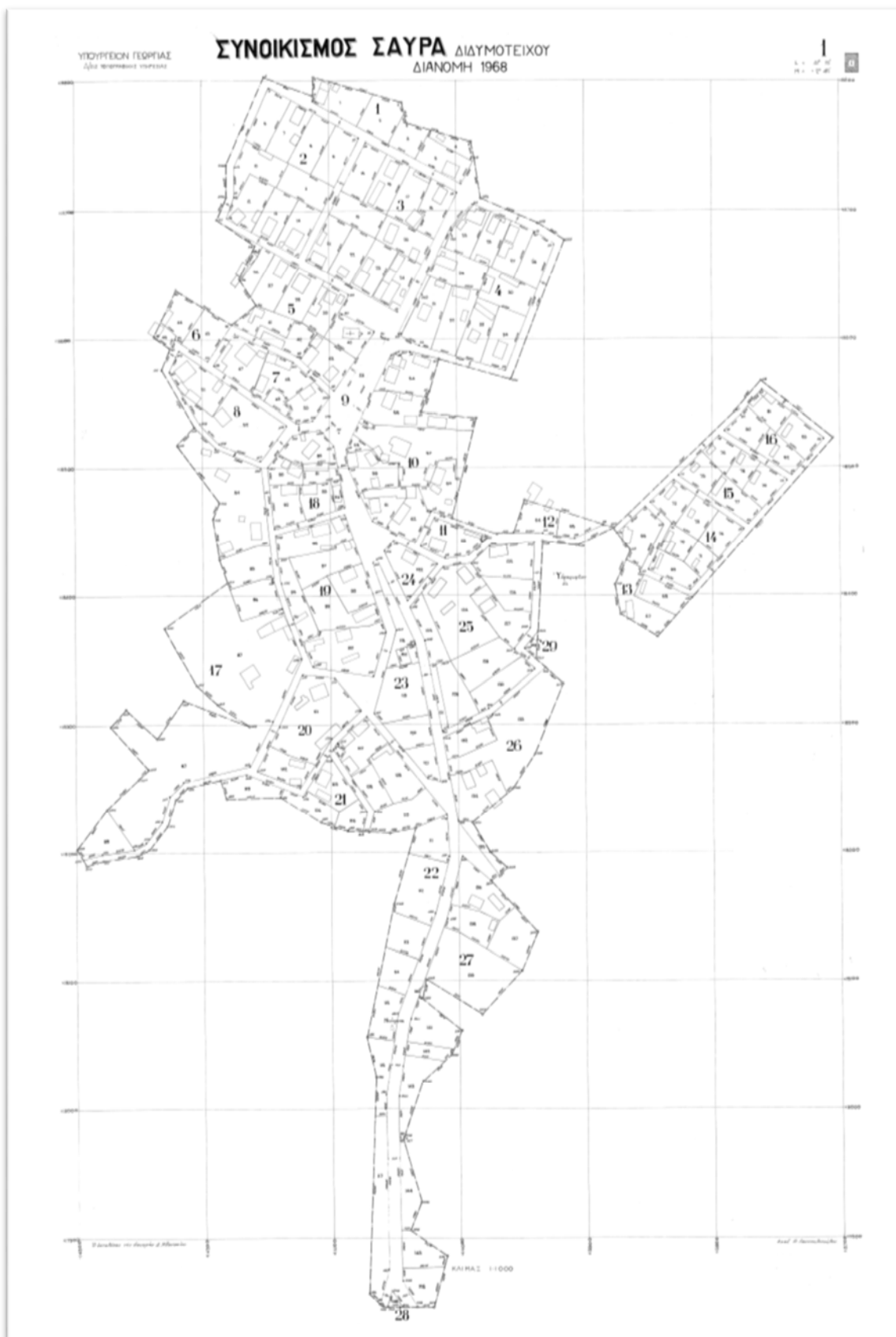
Χάρτης 17. Έγκριση Ρυμ. Σχεδίου Εργατικών Κατοικιών ΔΙΔΥΜΟΤΕΙΧΟ-II (ΦΕΚ508Δ'/98)

Στα ανωτέρω τέσσερα εγκεκριμένα ρυμοτομικά σχέδια οι προβλεπόμενοι κοινόχρηστοι και κοινωφελείς χώροι είτε εξυπηρετούν το οικιστικό σύνολο και έχουν σχεδιαστεί, αποκτηθεί και αποδοθεί στους κατοίκους, προς εξυπηρέτησή τους από την αρχική υλοποίηση, είτε αφορούν σε αντίστοιχους χώρους εξυπηρέτησης των εργαζομένων και επισκεπτών τους, επομένως **εξαιρούνται** της παρούσας καταγραφής του Έργου.

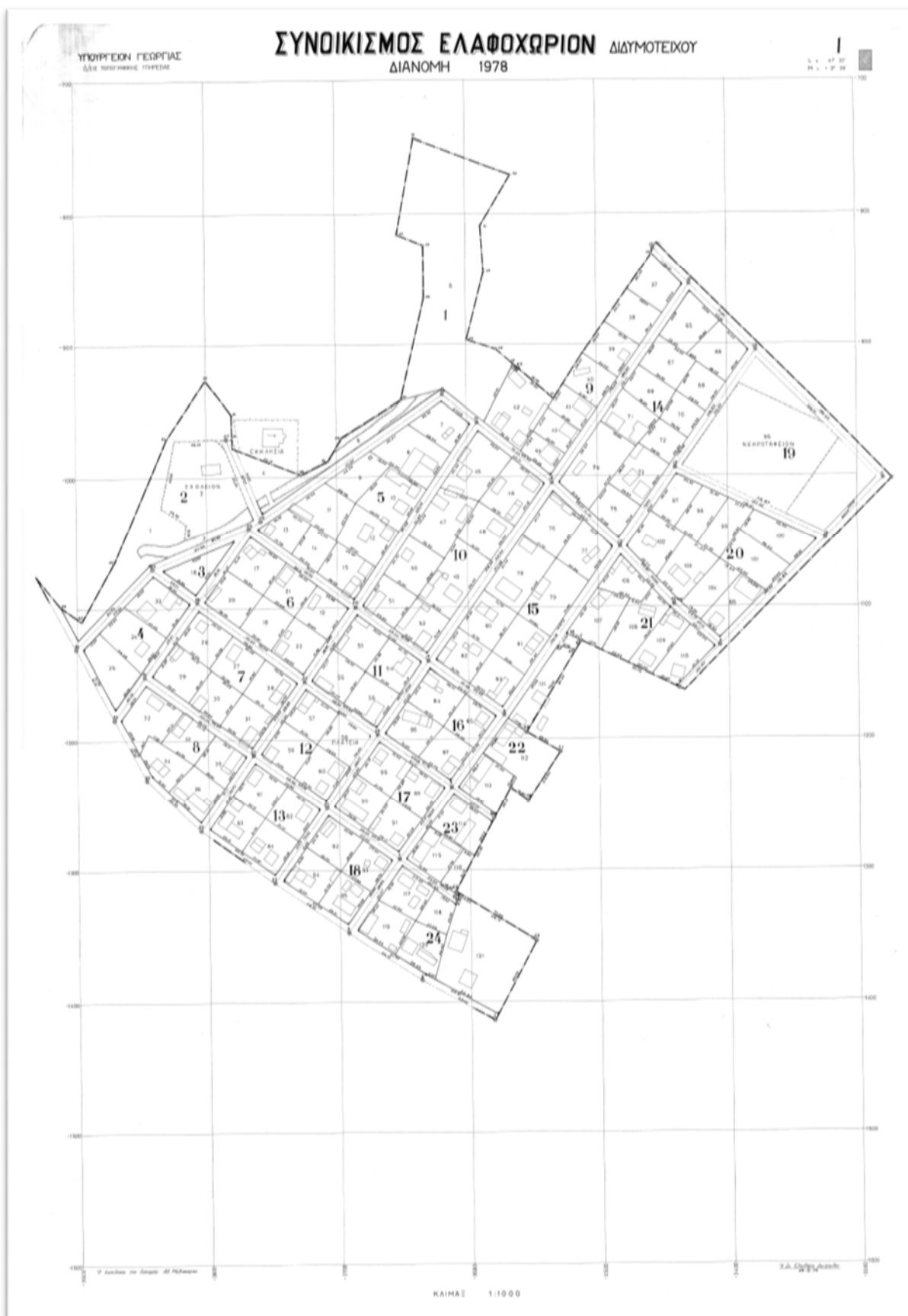
3.3.2 Ιστορικό Ρυμοτομικών Σχεδίων Δ.Ε. Μεταξιάδων

Οι περιοχές για τις οποίες υπάρχει εγκεκριμένο ρυμοτομικό σχέδιο και τα Διατάγματα έγκρισής τους είναι:

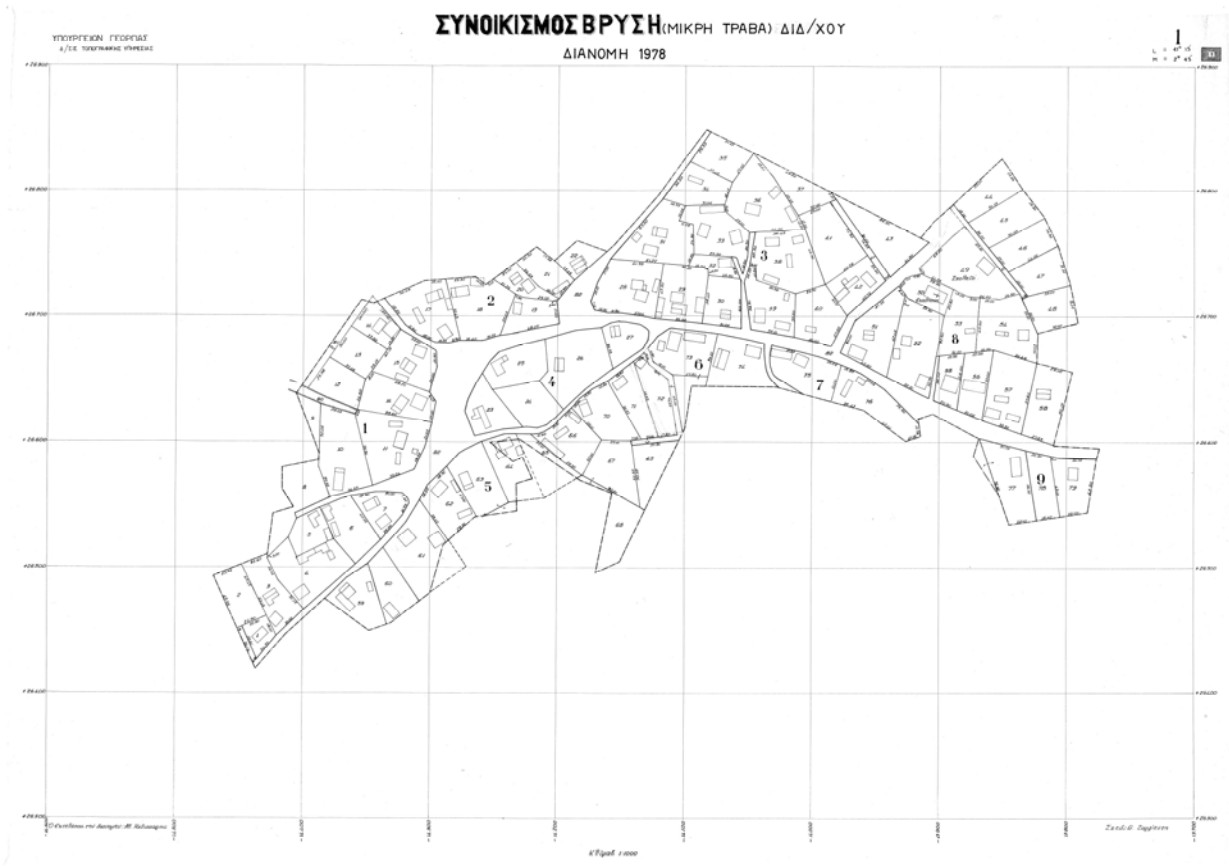
1. ΣΥΝΟΙΚΙΣΜΟΣ ΑΛΕΠΟΧΩΡΙ (Τμήμα Προσφύγων), ΔΙΑΝΟΜΗ 1960
2. ΣΥΝΟΙΚΙΣΜΟΣ ΣΑΥΡΑ, ΔΙΑΝΟΜΗ 1968
3. ΣΥΝΟΙΚΙΣΜΟΣ ΜΙΚΡΗ ΒΡΥΣΗ (ΜΙΚΡΗ ΤΡΑΒΑ), ΔΙΑΝΟΜΗ 1978
4. ΣΥΝΟΙΚΙΣΜΟΣ ΕΛΑΦΟΧΩΡΙ, ΔΙΑΝΟΜΗ 1978
5. ΣΥΝΟΙΚΙΣΜΟΣ ΙΑΤΡΑΔΕΣ, ΔΙΑΝΟΜΗ 1983



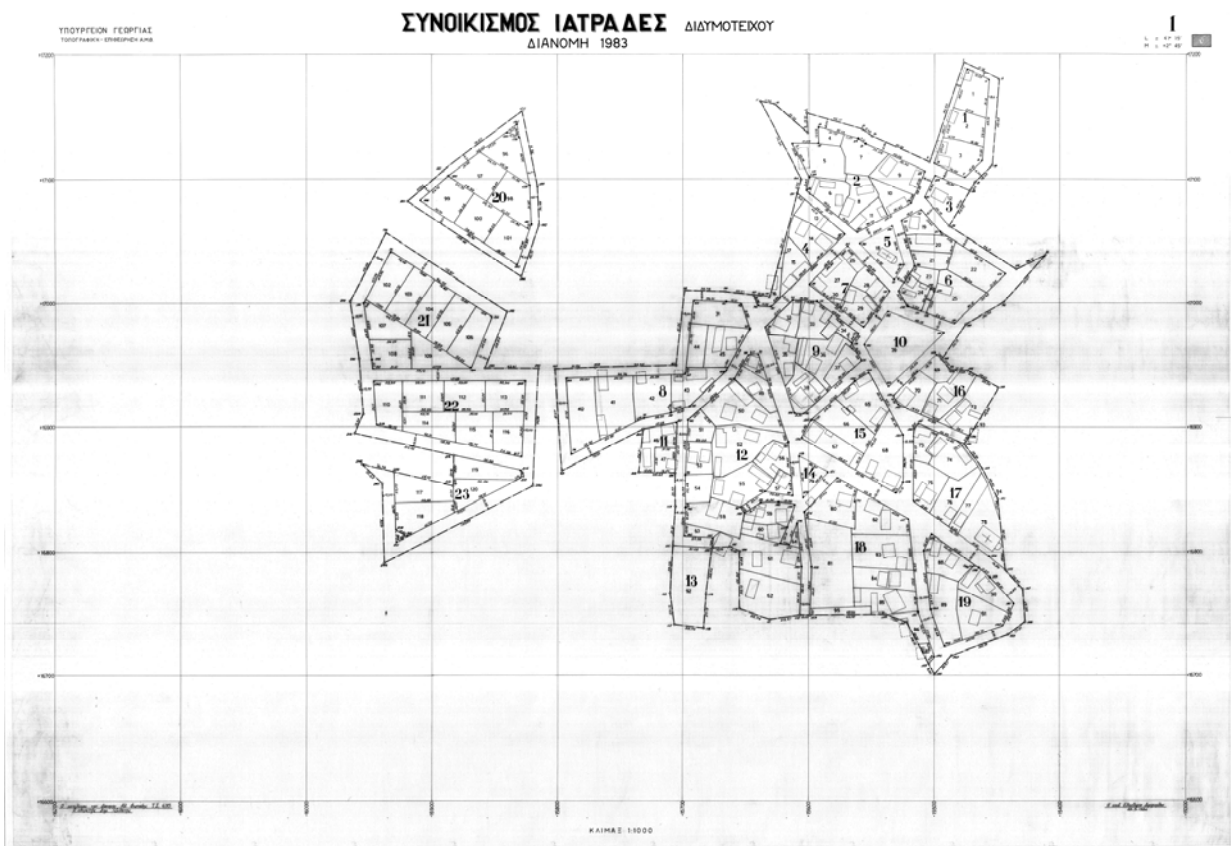
Χάρτης 18. Συνοικισμός ΣΑΥΡΑ (Διδυμοτείχου), Διανομή 1968 Υπουργείου Γεωργίας



Χάρτης 19. Συνοικισμός ΕΛΑΦΟΧΩΡΙ (Διδυμοτείχου), Διανομή 1978 Υπουργείου Γεωργίας



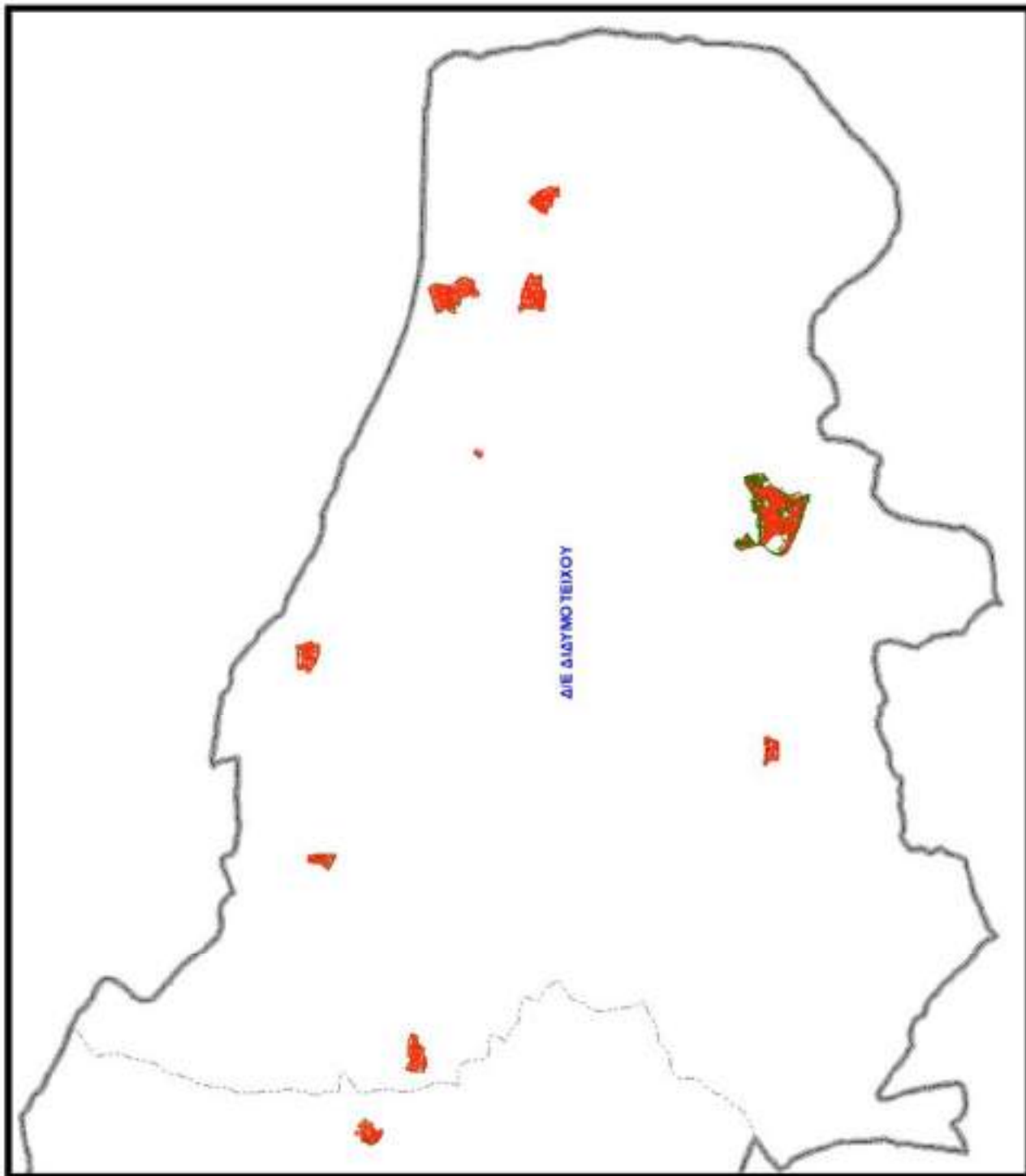
Χάρτης 20. Συνοικισμός ΒΡΥΣΗ (Διδυμοτείχου), Διανομή 1978 Υπουργείου Γεωργίας



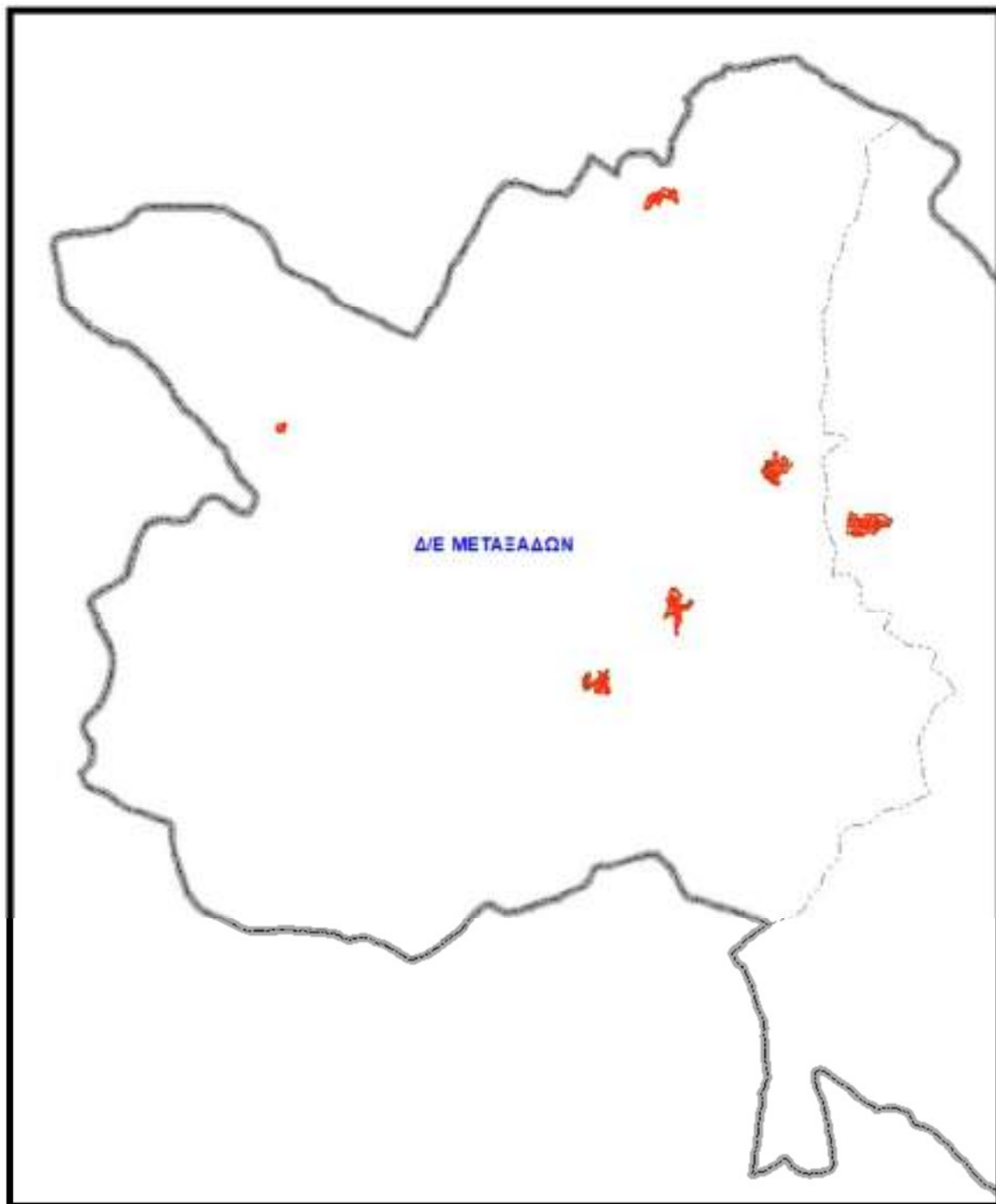
Χάρτης 21. Συνοικισμός ΙΑΤΡΑΔΕΣ (Διδυμοτείχου), Διανομή 1983 Υπουργείου Γεωργίας

Συνολικά, στις δύο περιγραφόμενες Δημοτικές Ενότητες **καταγράφονται**, οι προβλεπόμενοι εγκεκριμένοι κοινόχρηστοι και κοινωφελείς χώροι οι οποίοι εμπίπτουν στις προδιαγραφές καταγραφής στην δράση Ε.Σ.Ε.Κ.Κ. του Πράσινου Ταμείου, δηλαδή :

Α') για την Δ/Ε Διδυμοτείχου, αφού εξαιρεθούν της καταγραφής Ε.Σ.Ε.Κ.Κ. οι παραπάνω περιγραφόμενοι χώροι, καταγράφονται συνολικά **254** εγκεκριμένοι εκ του ρυμοτομικού σχεδίου κοινόχρηστοι και κοινωφελείς χώροι, όπως απεικονίζονται συνοπτικά στο επόμενο γενικό διάγραμμα:



Β') για την Δ/Ε Μεταξάδων, αφού εξαιρεθούν της καταγραφής Ε.Σ.Ε.Κ.Κ. οι παραπάνω περιγραφόμενοι χώροι, καταγράφονται συνολικά **17** εγκεκριμένοι εκ του ρυμοτομικού σχεδίου κοινόχρηστοι και κοινωφελείς χώροι, όπως απεικονίζονται συνοπτικά στο επόμενο γενικό διάγραμμα:



Παρακάτω ακολουθούν οι 2 Πίνακες καταγραφής με τους συνολικά 254 κοινόχρηστους και κοινωφελείς χώρους της Δ/Ε Διδυμοτείχου και τους αντίστοιχους 17 της Δ/Ε Μεταξάδων, που έχουν εγκριθεί διαχρονικά και ισχύουν σήμερα, εντός των ανωτέρω εγκεκριμένων ρυμοτομικών σχεδίων :

Β.1.1.α - ΚΟΙΝΟΧΡΗΣΤΟΙ και ΚΟΙΝΩΦΕΛΕΙΣ ΧΩΡΟΙ Δ/Ε ΔΙΔΥΜΟΤΕΙΧΟΥ

Α/Α	Ο.Τ.	ΠΟΛΕΟΔΟΜΙΚΟΣ ΤΟΜΕΑΣ	ΠΟΛΕΟΔΟΜΙΚΗ ΕΝΟΤΗΤΑ	ΓΕΝΙΚΗ ΧΡΗΣΗ ΓΗΣ	ΕΙΔΙΚΗ ΧΡΗΣΗ ΓΗΣ	Φ.Ε.Κ. ΕΓΚΡΙΣΗΣ	ΕΜΒΑΔΟΝ (τ.μ.)
1	Γ89	IIA	Διδυμότειχο	ΕΛΕΥΘΕΡΟΙ ΧΩΡΟΙ - ΑΣΤΙΚΟ ΠΡΑΣΙΝΟ	ΕΛΕΥΘΕΡΟΙ ΚΟΙΝΟΧΡΗΣΤΟΙ ΧΩΡΟΙ	ΦΕΚ480/Δ/06-07-1988	482,43
2	-	IIA	Διδυμότειχο	ΕΛΕΥΘΕΡΟΙ ΧΩΡΟΙ - ΑΣΤΙΚΟ ΠΡΑΣΙΝΟ	ΕΛΕΥΘΕΡΟΙ ΚΟΙΝΟΧΡΗΣΤΟΙ ΧΩΡΟΙ	ΦΕΚ480/Δ/06-07-1988	215,64
3	-	IIA	Διδυμότειχο	ΕΛΕΥΘΕΡΟΙ ΧΩΡΟΙ - ΑΣΤΙΚΟ ΠΡΑΣΙΝΟ	ΕΛΕΥΘΕΡΟΙ ΚΟΙΝΟΧΡΗΣΤΟΙ ΧΩΡΟΙ	ΦΕΚ480/Δ/06-07-1988	3821,13
4	-	IIA	Διδυμότειχο	ΕΛΕΥΘΕΡΟΙ ΧΩΡΟΙ - ΑΣΤΙΚΟ ΠΡΑΣΙΝΟ	ΕΛΕΥΘΕΡΟΙ ΚΟΙΝΟΧΡΗΣΤΟΙ ΧΩΡΟΙ	ΦΕΚ480/Δ/06-07-1988	2406,47
5	-	IIΓ	Διδυμότειχο	ΕΛΕΥΘΕΡΟΙ ΧΩΡΟΙ - ΑΣΤΙΚΟ ΠΡΑΣΙΝΟ	ΕΛΕΥΘΕΡΟΙ ΚΟΙΝΟΧΡΗΣΤΟΙ ΧΩΡΟΙ	ΦΕΚ480/Δ/06-07-1988	1005,09
6	-	IIA	Διδυμότειχο	ΕΛΕΥΘΕΡΟΙ ΧΩΡΟΙ - ΑΣΤΙΚΟ ΠΡΑΣΙΝΟ	ΕΛΕΥΘΕΡΟΙ ΚΟΙΝΟΧΡΗΣΤΟΙ ΧΩΡΟΙ	ΦΕΚ480/Δ/06-07-1988	6902,00
7	-	IIA	Διδυμότειχο	ΕΛΕΥΘΕΡΟΙ ΧΩΡΟΙ - ΑΣΤΙΚΟ ΠΡΑΣΙΝΟ	ΕΛΕΥΘΕΡΟΙ ΚΟΙΝΟΧΡΗΣΤΟΙ ΧΩΡΟΙ	ΦΕΚ480/Δ/06-07-1988	173,16
8	Γ112-Γ113	IIΓ	Διδυμότειχο	ΕΛΕΥΘΕΡΟΙ ΧΩΡΟΙ - ΑΣΤΙΚΟ ΠΡΑΣΙΝΟ	ΕΛΕΥΘΕΡΟΙ ΚΟΙΝΟΧΡΗΣΤΟΙ ΧΩΡΟΙ	ΦΕΚ480/Δ/06-07-1988	629,55
9	Γ114	IIΓ	Διδυμότειχο	ΕΛΕΥΘΕΡΟΙ ΧΩΡΟΙ - ΑΣΤΙΚΟ ΠΡΑΣΙΝΟ	ΕΛΕΥΘΕΡΟΙ ΚΟΙΝΟΧΡΗΣΤΟΙ ΧΩΡΟΙ	ΦΕΚ480/Δ/06-07-1988	254,98
10	Γ95	IIA	Διδυμότειχο	ΕΛΕΥΘΕΡΟΙ ΧΩΡΟΙ - ΑΣΤΙΚΟ ΠΡΑΣΙΝΟ	ΕΛΕΥΘΕΡΟΙ ΚΟΙΝΟΧΡΗΣΤΟΙ ΧΩΡΟΙ	ΦΕΚ480/Δ/06-07-1988	157,78
11	Γ114	IIΓ	Διδυμότειχο	ΕΛΕΥΘΕΡΟΙ ΧΩΡΟΙ - ΑΣΤΙΚΟ ΠΡΑΣΙΝΟ	ΕΛΕΥΘΕΡΟΙ ΚΟΙΝΟΧΡΗΣΤΟΙ ΧΩΡΟΙ	ΦΕΚ480/Δ/06-07-1988	738,20
12	-	IIA	Διδυμότειχο	ΕΛΕΥΘΕΡΟΙ ΧΩΡΟΙ - ΑΣΤΙΚΟ ΠΡΑΣΙΝΟ	ΕΛΕΥΘΕΡΟΙ ΚΟΙΝΟΧΡΗΣΤΟΙ ΧΩΡΟΙ	ΦΕΚ480/Δ/06-07-1988	147,70
13	-	IIΓ	Διδυμότειχο	ΕΛΕΥΘΕΡΟΙ ΧΩΡΟΙ - ΑΣΤΙΚΟ ΠΡΑΣΙΝΟ	ΕΛΕΥΘΕΡΟΙ ΚΟΙΝΟΧΡΗΣΤΟΙ ΧΩΡΟΙ	ΦΕΚ480/Δ/06-07-1988	63,85
14	Γ115	IIΓ	Διδυμότειχο	ΕΛΕΥΘΕΡΟΙ ΧΩΡΟΙ - ΑΣΤΙΚΟ ΠΡΑΣΙΝΟ	ΕΛΕΥΘΕΡΟΙ ΚΟΙΝΟΧΡΗΣΤΟΙ ΧΩΡΟΙ	ΦΕΚ480/Δ/06-07-1988 ΦΕΚ378/Δ/21-04-1993	728,53
15	-	IIA	Διδυμότειχο	ΕΛΕΥΘΕΡΟΙ ΧΩΡΟΙ - ΑΣΤΙΚΟ ΠΡΑΣΙΝΟ	ΕΛΕΥΘΕΡΟΙ ΚΟΙΝΟΧΡΗΣΤΟΙ ΧΩΡΟΙ	ΦΕΚ480/Δ/06-07-1988	320,81
16	Γ132	IIA	Διδυμότειχο	ΕΛΕΥΘΕΡΟΙ ΧΩΡΟΙ - ΑΣΤΙΚΟ ΠΡΑΣΙΝΟ	ΕΛΕΥΘΕΡΟΙ ΚΟΙΝΟΧΡΗΣΤΟΙ ΧΩΡΟΙ	ΦΕΚ480/Δ/06-07-1988	136,31
17	-	IIA	Διδυμότειχο	ΕΛΕΥΘΕΡΟΙ ΧΩΡΟΙ - ΑΣΤΙΚΟ ΠΡΑΣΙΝΟ	ΕΛΕΥΘΕΡΟΙ ΚΟΙΝΟΧΡΗΣΤΟΙ ΧΩΡΟΙ	ΦΕΚ480/Δ/06-07-1988	1465,03
18	Γ129-Γ130	IIA	Διδυμότειχο	ΕΛΕΥΘΕΡΟΙ ΧΩΡΟΙ - ΑΣΤΙΚΟ ΠΡΑΣΙΝΟ	ΕΛΕΥΘΕΡΟΙ ΚΟΙΝΟΧΡΗΣΤΟΙ ΧΩΡΟΙ	ΦΕΚ480/Δ/06-07-1988 ΦΕΚ651/Δ/25-09-1991	994,04
19	-	IIA	Διδυμότειχο	ΕΛΕΥΘΕΡΟΙ ΧΩΡΟΙ - ΑΣΤΙΚΟ ΠΡΑΣΙΝΟ	ΕΛΕΥΘΕΡΟΙ ΚΟΙΝΟΧΡΗΣΤΟΙ ΧΩΡΟΙ	ΦΕΚ480/Δ/06-07-1988	1215,39
20	Γ119	IIA	Διδυμότειχο	ΕΛΕΥΘΕΡΟΙ ΧΩΡΟΙ - ΑΣΤΙΚΟ ΠΡΑΣΙΝΟ	ΕΛΕΥΘΕΡΟΙ ΚΟΙΝΟΧΡΗΣΤΟΙ ΧΩΡΟΙ	ΦΕΚ480/Δ/06-07-1988	804,99
21	-	IIA	Διδυμότειχο	ΕΛΕΥΘΕΡΟΙ ΧΩΡΟΙ - ΑΣΤΙΚΟ ΠΡΑΣΙΝΟ	ΕΛΕΥΘΕΡΟΙ ΚΟΙΝΟΧΡΗΣΤΟΙ ΧΩΡΟΙ	ΦΕΚ480/Δ/06-07-1988	85,14
22	-	IIA	Διδυμότειχο	ΕΛΕΥΘΕΡΟΙ ΧΩΡΟΙ - ΑΣΤΙΚΟ ΠΡΑΣΙΝΟ	ΕΛΕΥΘΕΡΟΙ ΚΟΙΝΟΧΡΗΣΤΟΙ ΧΩΡΟΙ	ΦΕΚ480/Δ/06-07-1988	1612,68
23	-	IIA	Διδυμότειχο	ΕΛΕΥΘΕΡΟΙ ΧΩΡΟΙ - ΑΣΤΙΚΟ ΠΡΑΣΙΝΟ	ΕΛΕΥΘΕΡΟΙ ΚΟΙΝΟΧΡΗΣΤΟΙ ΧΩΡΟΙ	ΦΕΚ480/Δ/06-07-1988	923,02
24	-	IIA	Διδυμότειχο	ΕΛΕΥΘΕΡΟΙ ΧΩΡΟΙ - ΑΣΤΙΚΟ ΠΡΑΣΙΝΟ	ΕΛΕΥΘΕΡΟΙ ΚΟΙΝΟΧΡΗΣΤΟΙ ΧΩΡΟΙ	ΦΕΚ480/Δ/06-07-1988	14836,45
25	-	IIA	Διδυμότειχο	ΕΛΕΥΘΕΡΟΙ ΧΩΡΟΙ - ΑΣΤΙΚΟ ΠΡΑΣΙΝΟ	ΕΛΕΥΘΕΡΟΙ ΚΟΙΝΟΧΡΗΣΤΟΙ ΧΩΡΟΙ	ΦΕΚ480/Δ/06-07-1988	977,61
26	-	IIA	Διδυμότειχο	ΕΛΕΥΘΕΡΟΙ ΧΩΡΟΙ - ΑΣΤΙΚΟ ΠΡΑΣΙΝΟ	ΕΛΕΥΘΕΡΟΙ ΚΟΙΝΟΧΡΗΣΤΟΙ ΧΩΡΟΙ	ΦΕΚ480/Δ/06-07-1988	505,34
27	-	IIA	Διδυμότειχο	ΕΛΕΥΘΕΡΟΙ ΧΩΡΟΙ - ΑΣΤΙΚΟ ΠΡΑΣΙΝΟ	ΕΛΕΥΘΕΡΟΙ ΚΟΙΝΟΧΡΗΣΤΟΙ ΧΩΡΟΙ	ΦΕΚ480/Δ/06-07-1988	131,11
28	Γ82	IIA	Διδυμότειχο	ΕΛΕΥΘΕΡΟΙ ΧΩΡΟΙ - ΑΣΤΙΚΟ ΠΡΑΣΙΝΟ	ΕΛΕΥΘΕΡΟΙ ΚΟΙΝΟΧΡΗΣΤΟΙ ΧΩΡΟΙ	ΦΕΚ480/Δ/06-07-1988 ΦΕΚ194/Δ/22-04-1991	554,66
29	-	IIA	Διδυμότειχο	ΕΛΕΥΘΕΡΟΙ ΧΩΡΟΙ - ΑΣΤΙΚΟ ΠΡΑΣΙΝΟ	ΕΛΕΥΘΕΡΟΙ ΚΟΙΝΟΧΡΗΣΤΟΙ ΧΩΡΟΙ	ΦΕΚ480/Δ/06-07-1988	1017,95
30	-	IIA	Διδυμότειχο	ΕΛΕΥΘΕΡΟΙ ΧΩΡΟΙ - ΑΣΤΙΚΟ ΠΡΑΣΙΝΟ	ΕΛΕΥΘΕΡΟΙ ΚΟΙΝΟΧΡΗΣΤΟΙ ΧΩΡΟΙ	ΦΕΚ480/Δ/06-07-1988	205,18
31	Γ171	IIA	Διδυμότειχο	ΕΛΕΥΘΕΡΟΙ ΧΩΡΟΙ - ΑΣΤΙΚΟ ΠΡΑΣΙΝΟ	ΕΛΕΥΘΕΡΟΙ ΚΟΙΝΟΧΡΗΣΤΟΙ ΧΩΡΟΙ	ΦΕΚ480/Δ/06-07-1988 ΦΕΚ224/Δ/24-03-2006	1373,36
32	Γ168	IIA	Διδυμότειχο	ΚΟΙΝΩΦΕΛΕΙΣ ΕΞΥΠΗΡΕΤΗΣΕΙΣ	ΔΙΟΙΚΗΣΗ	ΦΕΚ480/Δ/06-07-1988	750,55
33	-	IIA	Διδυμότειχο	ΕΛΕΥΘΕΡΟΙ ΧΩΡΟΙ - ΑΣΤΙΚΟ ΠΡΑΣΙΝΟ	ΕΛΕΥΘΕΡΟΙ ΚΟΙΝΟΧΡΗΣΤΟΙ ΧΩΡΟΙ	ΦΕΚ480/Δ/06-07-1988	381,59
34	Γ167	IIA	Διδυμότειχο	ΕΛΕΥΘΕΡΟΙ ΧΩΡΟΙ - ΑΣΤΙΚΟ ΠΡΑΣΙΝΟ	ΕΛΕΥΘΕΡΟΙ ΚΟΙΝΟΧΡΗΣΤΟΙ ΧΩΡΟΙ	ΦΕΚ480/Δ/06-07-1988	379,29
35	Γ71	IIA	Διδυμότειχο	ΚΟΙΝΩΦΕΛΕΙΣ ΕΞΥΠΗΡΕΤΗΣΕΙΣ	ΚΤΗΡΙΑ ΠΡΟΤΟΒΑΘΜΙΑΣ ΕΚΠΑΙΔΕΥΣΗΣ_ΝΗΠΙΑΓΩΓΕΙΟ	ΦΕΚ480/Δ/06-07-1988	1734,65
36	Γ169	IIA	Διδυμότειχο	ΕΛΕΥΘΕΡΟΙ ΧΩΡΟΙ - ΑΣΤΙΚΟ ΠΡΑΣΙΝΟ	ΕΛΕΥΘΕΡΟΙ ΚΟΙΝΟΧΡΗΣΤΟΙ ΧΩΡΟΙ	ΦΕΚ480/Δ/06-07-1988	58,21
37	Γ187	IIA	Διδυμότειχο	ΚΟΙΝΩΦΕΛΕΙΣ ΕΞΥΠΗΡΕΤΗΣΕΙΣ	ΚΤΗΡΙΑ ΚΟΙΝΩΝΙΚΗΣ ΠΡΟΝΟΙΑΣ_ΠΑΙΔΙΚΟΣ ΣΤΑΘΜΟΣ	ΦΕΚ480/Δ/06-07-1988 ΦΕΚ329/Δ/29-04-2002	1043,27
38	Γ71	IIA	Διδυμότειχο	ΚΟΙΝΩΦΕΛΕΙΣ ΕΞΥΠΗΡΕΤΗΣΕΙΣ	ΕΙΔΙΚΕΣ ΧΡΗΣΕΙΣ_ΣΤΡΑΤΙΩΤΙΚΑ ΟΙΚΗΜΑΤΑ ΑΞΙΟΜΑΤΙΚΩΝ	ΦΕΚ480/Δ/06-07-1988	1897,96
39	Γ205	IIA	Διδυμότειχο	ΚΟΙΝΩΦΕΛΕΙΣ ΕΞΥΠΗΡΕΤΗΣΕΙΣ	ΚΤΗΡΙΑ ΠΡΟΤΟΒΑΘΜΙΑΣ ΕΚΠΑΙΔΕΥΣΗΣ_ΝΗΠΙΑΓΩΓΕΙΟ	ΦΕΚ480/Δ/06-07-1988	777,88
40	Γ196	IIA	Διδυμότειχο	ΚΟΙΝΩΦΕΛΕΙΣ ΕΞΥΠΗΡΕΤΗΣΕΙΣ	ΚΤΗΡΙΑ ΚΟΙΝΩΝΙΚΗΣ ΠΡΟΝΟΙΑΣ_ΚΑΠΗ-ΚΕΝΤΡΟ ΝΕΟΤΗΤΑΣ	ΦΕΚ480/Δ/06-07-1988	1250,04
41	Γ71	IIA	Διδυμότειχο	ΕΛΕΥΘΕΡΟΙ ΧΩΡΟΙ - ΑΣΤΙΚΟ ΠΡΑΣΙΝΟ	ΕΛΕΥΘΕΡΟΙ ΚΟΙΝΟΧΡΗΣΤΟΙ ΧΩΡΟΙ	ΦΕΚ480/Δ/06-07-1988	228,19
42	Γ166	IIA	Διδυμότειχο	ΕΛΕΥΘΕΡΟΙ ΧΩΡΟΙ - ΑΣΤΙΚΟ ΠΡΑΣΙΝΟ	ΕΛΕΥΘΕΡΟΙ ΚΟΙΝΟΧΡΗΣΤΟΙ ΧΩΡΟΙ	ΦΕΚ480/Δ/06-07-1988 ΦΕΚ714/Δ/17-07-1992	958,92
43	-	IIA	Διδυμότειχο	ΕΛΕΥΘΕΡΟΙ ΧΩΡΟΙ - ΑΣΤΙΚΟ ΠΡΑΣΙΝΟ	ΕΛΕΥΘΕΡΟΙ ΚΟΙΝΟΧΡΗΣΤΟΙ ΧΩΡΟΙ	ΦΕΚ480/Δ/06-07-1988	17,03
44	-	IIA	Διδυμότειχο	ΕΛΕΥΘΕΡΟΙ ΧΩΡΟΙ - ΑΣΤΙΚΟ ΠΡΑΣΙΝΟ	ΕΛΕΥΘΕΡΟΙ ΚΟΙΝΟΧΡΗΣΤΟΙ ΧΩΡΟΙ	ΦΕΚ480/Δ/06-07-1988_ΦΕΚ517/Δ/08-07-1999	327,59
45	-	IIA	Διδυμότειχο	ΕΛΕΥΘΕΡΟΙ ΧΩΡΟΙ - ΑΣΤΙΚΟ ΠΡΑΣΙΝΟ	ΕΛΕΥΘΕΡΟΙ ΚΟΙΝΟΧΡΗΣΤΟΙ ΧΩΡΟΙ	ΦΕΚ480/Δ/06-07-1988	163,85
46	-	IIA	Διδυμότειχο	ΕΛΕΥΘΕΡΟΙ ΧΩΡΟΙ - ΑΣΤΙΚΟ ΠΡΑΣΙΝΟ	ΕΛΕΥΘΕΡΟΙ ΚΟΙΝΟΧΡΗΣΤΟΙ ΧΩΡΟΙ	ΦΕΚ480/Δ/06-07-1988	1971,12
47	Γ135	IIA	Διδυμότειχο	ΚΟΙΝΩΦΕΛΕΙΣ ΕΞΥΠΗΡΕΤΗΣΕΙΣ	ΚΤΗΡΙΑ ΠΡΟΤΟΒΑΘΜΙΑΣ ΕΚΠΑΙΔΕΥΣΗΣ_ΝΗΠΙΑΓΩΓΕΙΟ-ΔΗΜΟΤΙΚΟ	ΦΕΚ480/Δ/06-07-1988	3340,88
48	Γ202-Γ203	IIA	Διδυμότειχο	ΕΛΕΥΘΕΡΟΙ ΧΩΡΟΙ - ΑΣΤΙΚΟ ΠΡΑΣΙΝΟ	ΕΛΕΥΘΕΡΟΙ ΚΟΙΝΟΧΡΗΣΤΟΙ ΧΩΡΟΙ	ΦΕΚ480/Δ/06-07-1988	114,83
49	Γ202-Γ203	IIA	Διδυμότειχο	ΕΛΕΥΘΕΡΟΙ ΧΩΡΟΙ - ΑΣΤΙΚΟ ΠΡΑΣΙΝΟ	ΕΛΕΥΘΕΡΟΙ ΚΟΙΝΟΧΡΗΣΤΟΙ ΧΩΡΟΙ	ΦΕΚ480/Δ/06-07-1988	211,00
50	-	IIA	Διδυμότειχο	ΕΛΕΥΘΕΡΟΙ ΧΩΡΟΙ - ΑΣΤΙΚΟ ΠΡΑΣΙΝΟ	ΕΛΕΥΘΕΡΟΙ ΚΟΙΝΟΧΡΗΣΤΟΙ ΧΩΡΟΙ	ΦΕΚ480/Δ/06-07-1988	794,40
51	-	IIA	Διδυμότειχο	ΕΛΕΥΘΕΡΟΙ ΧΩΡΟΙ - ΑΣΤΙΚΟ ΠΡΑΣΙΝΟ	ΕΛΕΥΘΕΡΟΙ ΚΟΙΝΟΧΡΗΣΤΟΙ ΧΩΡΟΙ	ΦΕΚ480/Δ/06-07-1988	92,91
52	Γ135	IIA	Διδυμότειχο	ΚΟΙΝΩΦΕΛΕΙΣ ΕΞΥΠΗΡΕΤΗΣΕΙΣ	ΕΙΔΙΚΕΣ ΧΡΗΣΕΙΣ_ΧΩΡΟΣ ΣΤΡΑΤΟΠΕΔΟΥ	ΦΕΚ480/Δ/06-07-1988	3323,22
53	Γ161	IIA	Διδυμότειχο	ΕΛΕΥΘΕΡΟΙ ΧΩΡΟΙ - ΑΣΤΙΚΟ ΠΡΑΣΙΝΟ	ΕΛΕΥΘΕΡΟΙ ΚΟΙΝΟΧΡΗΣΤΟΙ ΧΩΡΟΙ	ΦΕΚ480/Δ/06-07-1988	235,14

Β.1.1.α - ΚΟΙΝΟΧΡΗΣΤΟΙ και ΚΟΙΝΩΦΕΛΕΙΣ ΧΩΡΟΙ Δ/Ε ΔΙΔΥΜΟΤΕΙΧΟΥ

Α/Α	Ο.Τ.	ΠΟΛΕΟΔΟΜΙΚΟΣ ΤΟΜΕΑΣ	ΠΟΛΕΟΔΟΜΙΚΗ ΕΝΟΤΗΤΑ	ΓΕΝΙΚΗ ΧΡΗΣΗ ΓΗΣ	ΕΙΔΙΚΗ ΧΡΗΣΗ ΓΗΣ	Φ.Ε.Κ. ΕΓΚΡΙΣΗΣ	ΕΜΒΑΔΟΝ (τ.μ.)
54	Γ8	IIA	Διδυμότειχο	ΚΟΙΝΩΦΕΛΕΙΣ ΕΞΥΠΗΡΕΤΗΣΕΙΣ	ΧΩΡΟΣ ΣΥΝΑΘΡΟΙΣΗΣ ΚΟΙΝΟΥ ΜΟΥΣΕΙΟ	ΦΕΚ480/Δ/06-07-1988	5708,39
55	-	IIA	Διδυμότειχο	ΕΛΕΥΘΕΡΟΙ ΧΩΡΟΙ - ΑΣΤΙΚΟ ΠΡΑΣΙΝΟ	ΕΛΕΥΘΕΡΟΙ ΚΟΙΝΟΧΡΗΣΤΟΙ ΧΩΡΟΙ	ΦΕΚ480/Δ/06-07-1988	616,40
56	-	IIA	Διδυμότειχο	ΕΛΕΥΘΕΡΟΙ ΧΩΡΟΙ - ΑΣΤΙΚΟ ΠΡΑΣΙΝΟ	ΕΛΕΥΘΕΡΟΙ ΚΟΙΝΟΧΡΗΣΤΟΙ ΧΩΡΟΙ	ΦΕΚ480/Δ/06-07-1988	330,05
57	Γ164-Γ165	IIA	Διδυμότειχο	ΕΛΕΥΘΕΡΟΙ ΧΩΡΟΙ - ΑΣΤΙΚΟ ΠΡΑΣΙΝΟ	ΕΛΕΥΘΕΡΟΙ ΚΟΙΝΟΧΡΗΣΤΟΙ ΧΩΡΟΙ	ΦΕΚ480/Δ/06-07-1988	37,33
58	-	IIA	Διδυμότειχο	ΕΛΕΥΘΕΡΟΙ ΧΩΡΟΙ - ΑΣΤΙΚΟ ΠΡΑΣΙΝΟ	ΕΛΕΥΘΕΡΟΙ ΚΟΙΝΟΧΡΗΣΤΟΙ ΧΩΡΟΙ	ΦΕΚ480/Δ/06-07-1988	162,34
59	Γ135	IIA	Διδυμότειχο	ΕΛΕΥΘΕΡΟΙ ΧΩΡΟΙ - ΑΣΤΙΚΟ ΠΡΑΣΙΝΟ	ΕΛΕΥΘΕΡΟΙ ΚΟΙΝΟΧΡΗΣΤΟΙ ΧΩΡΟΙ	ΦΕΚ480/Δ/06-07-1988_ΦΕΚ525/Δ/27-05-1994	667,28
60	-	IIA	Διδυμότειχο	ΕΛΕΥΘΕΡΟΙ ΧΩΡΟΙ - ΑΣΤΙΚΟ ΠΡΑΣΙΝΟ	ΕΛΕΥΘΕΡΟΙ ΚΟΙΝΟΧΡΗΣΤΟΙ ΧΩΡΟΙ	ΦΕΚ480/Δ/06-07-1988	33,31
61	-	IIA	Διδυμότειχο	ΚΟΙΝΩΦΕΛΕΙΣ ΕΞΥΠΗΡΕΤΗΣΕΙΣ	ΕΙΔΙΚΕΣ ΧΡΗΣΕΙΣ_ΛΕΙΣΗ ΑΕΡΟΠΟΡΙΑΣ	ΦΕΚ480/Δ/06-07-1988	811,66
62	-	IIA	Διδυμότειχο	ΕΛΕΥΘΕΡΟΙ ΧΩΡΟΙ - ΑΣΤΙΚΟ ΠΡΑΣΙΝΟ	ΕΛΕΥΘΕΡΟΙ ΚΟΙΝΟΧΡΗΣΤΟΙ ΧΩΡΟΙ	ΦΕΚ480/Δ/06-07-1988	346,25
63	Γ8	IIIΓ	Διδυμότειχο	ΚΟΙΝΩΦΕΛΕΙΣ ΕΞΥΠΗΡΕΤΗΣΕΙΣ	ΚΤΗΡΙΑ ΠΡΩΤΟΒΑΘΜΙΑΣ ΕΚΠΑΙΔΕΥΣΗΣ_ΝΗΠΙΑΓΩΓΕΙΟ	ΦΕΚ480/Δ/06-07-1988	1286,52
64	Γ8	IIIΓ	Διδυμότειχο	ΕΛΕΥΘΕΡΟΙ ΧΩΡΟΙ - ΑΣΤΙΚΟ ΠΡΑΣΙΝΟ	ΕΛΕΥΘΕΡΟΙ ΚΟΙΝΟΧΡΗΣΤΟΙ ΧΩΡΟΙ	ΦΕΚ480/Δ/06-07-1988	81,65
65	-	IA	Διδυμότειχο	ΚΟΙΝΩΦΕΛΕΙΣ ΕΞΥΠΗΡΕΤΗΣΕΙΣ	ΧΩΡΟΙ ΣΥΝΑΘΡΟΙΣΗΣ ΚΟΙΝΟΥ_ΚΕΝΤΡΟ ΑΝΑΨΥΧΗΣ	ΦΕΚ480/Δ/06-07-1988	1047,79
66	-	IIA	Διδυμότειχο	ΕΛΕΥΘΕΡΟΙ ΧΩΡΟΙ - ΑΣΤΙΚΟ ΠΡΑΣΙΝΟ	ΕΛΕΥΘΕΡΟΙ ΚΟΙΝΟΧΡΗΣΤΟΙ ΧΩΡΟΙ	ΦΕΚ480/Δ/06-07-1988	302,34
67	-	IA	Διδυμότειχο	ΕΛΕΥΘΕΡΟΙ ΧΩΡΟΙ - ΑΣΤΙΚΟ ΠΡΑΣΙΝΟ	ΕΛΕΥΘΕΡΟΙ ΚΟΙΝΟΧΡΗΣΤΟΙ ΧΩΡΟΙ	ΦΕΚ480/Δ/06-07-1988	122,66
68	Γ8	IIIΓ	Διδυμότειχο	ΕΛΕΥΘΕΡΟΙ ΧΩΡΟΙ - ΑΣΤΙΚΟ ΠΡΑΣΙΝΟ	ΕΛΕΥΘΕΡΟΙ ΚΟΙΝΟΧΡΗΣΤΟΙ ΧΩΡΟΙ	ΦΕΚ480/Δ/06-07-1988	504,92
69	-	IIA	Διδυμότειχο	ΕΛΕΥΘΕΡΟΙ ΧΩΡΟΙ - ΑΣΤΙΚΟ ΠΡΑΣΙΝΟ	ΕΛΕΥΘΕΡΟΙ ΚΟΙΝΟΧΡΗΣΤΟΙ ΧΩΡΟΙ	ΦΕΚ480/Δ/06-07-1988	177,46
70	-	IIA	Διδυμότειχο	ΕΛΕΥΘΕΡΟΙ ΧΩΡΟΙ - ΑΣΤΙΚΟ ΠΡΑΣΙΝΟ	ΕΛΕΥΘΕΡΟΙ ΚΟΙΝΟΧΡΗΣΤΟΙ ΧΩΡΟΙ	ΦΕΚ480/Δ/06-07-1988	589,91
71	Γ8	IIIΓ	Διδυμότειχο	ΕΛΕΥΘΕΡΟΙ ΧΩΡΟΙ - ΑΣΤΙΚΟ ΠΡΑΣΙΝΟ	ΕΛΕΥΘΕΡΟΙ ΚΟΙΝΟΧΡΗΣΤΟΙ ΧΩΡΟΙ	ΦΕΚ480/Δ/06-07-1988	158,24
72	Γ150	IA	Διδυμότειχο	ΕΛΕΥΘΕΡΟΙ ΧΩΡΟΙ - ΑΣΤΙΚΟ ΠΡΑΣΙΝΟ	ΕΛΕΥΘΕΡΟΙ ΚΟΙΝΟΧΡΗΣΤΟΙ ΧΩΡΟΙ	ΦΕΚ480/Δ/06-07-1988	731,50
73	Γ8	IIIΓ	Διδυμότειχο	ΕΛΕΥΘΕΡΟΙ ΧΩΡΟΙ - ΑΣΤΙΚΟ ΠΡΑΣΙΝΟ	ΕΛΕΥΘΕΡΟΙ ΚΟΙΝΟΧΡΗΣΤΟΙ ΧΩΡΟΙ	ΦΕΚ480/Δ/06-07-1988	1103,37
74	Γ150	IA	Διδυμότειχο	ΕΛΕΥΘΕΡΟΙ ΧΩΡΟΙ - ΑΣΤΙΚΟ ΠΡΑΣΙΝΟ	ΕΛΕΥΘΕΡΟΙ ΚΟΙΝΟΧΡΗΣΤΟΙ ΧΩΡΟΙ	ΦΕΚ480/Δ/06-07-1988	977,16
75	-	IIA	Διδυμότειχο	ΕΛΕΥΘΕΡΟΙ ΧΩΡΟΙ - ΑΣΤΙΚΟ ΠΡΑΣΙΝΟ	ΕΛΕΥΘΕΡΟΙ ΚΟΙΝΟΧΡΗΣΤΟΙ ΧΩΡΟΙ	ΦΕΚ480/Δ/06-07-1988	108,08
76	Γ150	IA	Διδυμότειχο	ΕΛΕΥΘΕΡΟΙ ΧΩΡΟΙ - ΑΣΤΙΚΟ ΠΡΑΣΙΝΟ	ΕΛΕΥΘΕΡΟΙ ΚΟΙΝΟΧΡΗΣΤΟΙ ΧΩΡΟΙ	ΦΕΚ480/Δ/06-07-1988	363,94
77	Γ6	IIIΓ	Διδυμότειχο	ΕΛΕΥΘΕΡΟΙ ΧΩΡΟΙ - ΑΣΤΙΚΟ ΠΡΑΣΙΝΟ	ΕΛΕΥΘΕΡΟΙ ΚΟΙΝΟΧΡΗΣΤΟΙ ΧΩΡΟΙ	ΦΕΚ480/Δ/06-07-1988_ΦΕΚ581/Δ/13-06-1994	488,03
78	-	IIA	Διδυμότειχο	ΕΛΕΥΘΕΡΟΙ ΧΩΡΟΙ - ΑΣΤΙΚΟ ΠΡΑΣΙΝΟ	ΕΛΕΥΘΕΡΟΙ ΚΟΙΝΟΧΡΗΣΤΟΙ ΧΩΡΟΙ	ΦΕΚ480/Δ/06-07-1988	394,19
79	Γ151	IA	Διδυμότειχο	ΕΛΕΥΘΕΡΟΙ ΧΩΡΟΙ - ΑΣΤΙΚΟ ΠΡΑΣΙΝΟ	ΕΛΕΥΘΕΡΟΙ ΚΟΙΝΟΧΡΗΣΤΟΙ ΧΩΡΟΙ	ΦΕΚ480/Δ/06-07-1988_ΦΕΚ206/Δ/19-03-2002_ΦΕΚ240/ΑΑΠ/12-06-2007	289,80
80	Γ6	IIIΓ	Διδυμότειχο	ΚΟΙΝΩΦΕΛΕΙΣ ΕΞΥΠΗΡΕΤΗΣΕΙΣ	ΕΙΔΙΚΕΣ ΧΡΗΣΕΙΣ_ΧΩΡΟΣ ΑΣΤΥΝΟΜΙΑΣ	ΦΕΚ480/Δ/06-07-1988_ΦΕΚ581/Δ/13-06-1994	1798,60
81	-	IIA	Διδυμότειχο	ΕΛΕΥΘΕΡΟΙ ΧΩΡΟΙ - ΑΣΤΙΚΟ ΠΡΑΣΙΝΟ	ΕΛΕΥΘΕΡΟΙ ΚΟΙΝΟΧΡΗΣΤΟΙ ΧΩΡΟΙ	ΦΕΚ480/Δ/06-07-1988	206,92
82	Γ6	IIIΓ	Διδυμότειχο	ΕΛΕΥΘΕΡΟΙ ΧΩΡΟΙ - ΑΣΤΙΚΟ ΠΡΑΣΙΝΟ	ΕΛΕΥΘΕΡΟΙ ΚΟΙΝΟΧΡΗΣΤΟΙ ΧΩΡΟΙ	ΦΕΚ480/Δ/06-07-1988_ΦΕΚ581/Δ/13-06-1994	722,80
83	Γ8	IIIΓ	Διδυμότειχο	ΕΛΕΥΘΕΡΟΙ ΧΩΡΟΙ - ΑΣΤΙΚΟ ΠΡΑΣΙΝΟ	ΕΛΕΥΘΕΡΟΙ ΚΟΙΝΟΧΡΗΣΤΟΙ ΧΩΡΟΙ	ΦΕΚ480/Δ/06-07-1988	755,04
84	Γ8	IIIΓ	Διδυμότειχο	ΕΛΕΥΘΕΡΟΙ ΧΩΡΟΙ - ΑΣΤΙΚΟ ΠΡΑΣΙΝΟ	ΕΛΕΥΘΕΡΟΙ ΚΟΙΝΟΧΡΗΣΤΟΙ ΧΩΡΟΙ	ΦΕΚ480/Δ/06-07-1988	241,30
85	Γ291	IA	Διδυμότειχο	ΕΛΕΥΘΕΡΟΙ ΧΩΡΟΙ - ΑΣΤΙΚΟ ΠΡΑΣΙΝΟ	ΕΛΕΥΘΕΡΟΙ ΚΟΙΝΟΧΡΗΣΤΟΙ ΧΩΡΟΙ	ΦΕΚ480/Δ/06-07-1988	1371,72
86	Γ151	IA	Διδυμότειχο	ΕΛΕΥΘΕΡΟΙ ΧΩΡΟΙ - ΑΣΤΙΚΟ ΠΡΑΣΙΝΟ	ΕΛΕΥΘΕΡΟΙ ΚΟΙΝΟΧΡΗΣΤΟΙ ΧΩΡΟΙ	ΦΕΚ480/Δ/06-07-1988_ΦΕΚ461/Δ/06-06-1997	249,14
87	Γ10	IIIΓ	Διδυμότειχο	ΚΟΙΝΩΦΕΛΕΙΣ ΕΞΥΠΗΡΕΤΗΣΕΙΣ	ΔΙΟΙΚΗΣΗ_ΔΗΜΑΡΧΕΙΟ	ΦΕΚ480/Δ/06-07-1988	1672,81
88	-	IIA	Διδυμότειχο	ΕΛΕΥΘΕΡΟΙ ΧΩΡΟΙ - ΑΣΤΙΚΟ ΠΡΑΣΙΝΟ	ΕΛΕΥΘΕΡΟΙ ΚΟΙΝΟΧΡΗΣΤΟΙ ΧΩΡΟΙ	ΦΕΚ480/Δ/06-07-1988	79,64
89	-	IIA	Διδυμότειχο	ΕΛΕΥΘΕΡΟΙ ΧΩΡΟΙ - ΑΣΤΙΚΟ ΠΡΑΣΙΝΟ	ΕΛΕΥΘΕΡΟΙ ΚΟΙΝΟΧΡΗΣΤΟΙ ΧΩΡΟΙ	ΦΕΚ480/Δ/06-07-1988	1285,63
90	Γ10	IIIΓ	Διδυμότειχο	ΕΛΕΥΘΕΡΟΙ ΧΩΡΟΙ - ΑΣΤΙΚΟ ΠΡΑΣΙΝΟ	ΕΛΕΥΘΕΡΟΙ ΚΟΙΝΟΧΡΗΣΤΟΙ ΧΩΡΟΙ	ΦΕΚ480/Δ/06-07-1988_ΦΕΚ75/Δ/05-02-1993	908,09
91	Γ11-Γ12	IIA	Διδυμότειχο	ΕΛΕΥΘΕΡΟΙ ΧΩΡΟΙ - ΑΣΤΙΚΟ ΠΡΑΣΙΝΟ	ΕΛΕΥΘΕΡΟΙ ΚΟΙΝΟΧΡΗΣΤΟΙ ΧΩΡΟΙ	ΦΕΚ480/Δ/06-07-1988	409,51
92	-	IIA	Διδυμότειχο	ΕΛΕΥΘΕΡΟΙ ΧΩΡΟΙ - ΑΣΤΙΚΟ ΠΡΑΣΙΝΟ	ΕΛΕΥΘΕΡΟΙ ΚΟΙΝΟΧΡΗΣΤΟΙ ΧΩΡΟΙ	ΦΕΚ480/Δ/06-07-1988	173,80
93	Γ292	IIA	Διδυμότειχο	ΚΟΙΝΩΦΕΛΕΙΣ ΕΞΥΠΗΡΕΤΗΣΕΙΣ	ΚΤΗΡΙΑ ΠΡΩΤΟΒΑΘΜΙΑΣ ΕΚΠΑΙΔΕΥΣΗΣ_ΝΗΠΙΑΓΩΓΕΙΟ-ΔΗΜΟΤΙΚΟ	ΦΕΚ480/Δ/06-07-1988	1545,68
94	-	IVE	Διδυμότειχο	ΕΛΕΥΘΕΡΟΙ ΧΩΡΟΙ - ΑΣΤΙΚΟ ΠΡΑΣΙΝΟ	ΕΛΕΥΘΕΡΟΙ ΚΟΙΝΟΧΡΗΣΤΟΙ ΧΩΡΟΙ	ΦΕΚ480/Δ/06-07-1988	223,18
95	10	-1	Κουφόβουνο	ΚΟΙΝΩΦΕΛΕΙΣ ΕΞΥΠΗΡΕΤΗΣΕΙΣ	ΧΩΡΟΙ ΣΥΝΑΘΡΟΙΣΗΣ ΚΟΙΝΟΥ_ΙΕΡΟΣ ΝΑΟΣ	ΔΙΑΝΟΜΗ ΥΠΟΥΡΓΕΙΟΥ ΓΕΩΡΓΙΑΣ 1982	5132,91
96	-	IIA	Διδυμότειχο	ΕΛΕΥΘΕΡΟΙ ΧΩΡΟΙ - ΑΣΤΙΚΟ ΠΡΑΣΙΝΟ	ΕΛΕΥΘΕΡΟΙ ΚΟΙΝΟΧΡΗΣΤΟΙ ΧΩΡΟΙ	ΦΕΚ480/Δ/06-07-1988	144,73
97	-	IIA	Διδυμότειχο	ΚΟΙΝΩΦΕΛΕΙΣ ΕΞΥΠΗΡΕΤΗΣΕΙΣ	ΚΤΗΡΙΑ ΠΡΩΤΟΒΑΘΜΙΑΣ ΕΚΠΑΙΔΕΥΣΗΣ_ΝΗΠΙΑΓΩΓΕΙΟ-ΔΗΜΟΤΙΚΟ	ΦΕΚ480/Δ/06-07-1988	1301,33
98	-	IIA	Διδυμότειχο	ΕΛΕΥΘΕΡΟΙ ΧΩΡΟΙ - ΑΣΤΙΚΟ ΠΡΑΣΙΝΟ	ΕΛΕΥΘΕΡΟΙ ΚΟΙΝΟΧΡΗΣΤΟΙ ΧΩΡΟΙ	ΦΕΚ480/Δ/06-07-1988	67,37
99	-	IIA	Διδυμότειχο	ΕΛΕΥΘΕΡΟΙ ΧΩΡΟΙ - ΑΣΤΙΚΟ ΠΡΑΣΙΝΟ	ΕΛΕΥΘΕΡΟΙ ΚΟΙΝΟΧΡΗΣΤΟΙ ΧΩΡΟΙ	ΦΕΚ480/Δ/06-07-1988	219,07
100	-	IIA	Διδυμότειχο	ΕΛΕΥΘΕΡΟΙ ΧΩΡΟΙ - ΑΣΤΙΚΟ ΠΡΑΣΙΝΟ	ΕΛΕΥΘΕΡΟΙ ΚΟΙΝΟΧΡΗΣΤΟΙ ΧΩΡΟΙ	ΦΕΚ480/Δ/06-07-1988	382,87
101	5	-1	Κουφόβουνο	ΕΛΕΥΘΕΡΟΙ ΧΩΡΟΙ - ΑΣΤΙΚΟ ΠΡΑΣΙΝΟ	ΕΛΕΥΘΕΡΟΙ ΚΟΙΝΟΧΡΗΣΤΟΙ ΧΩΡΟΙ	ΔΙΑΝΟΜΗ ΥΠΟΥΡΓΕΙΟΥ ΓΕΩΡΓΙΑΣ 1982	2583,34
102	-	IB	Διδυμότειχο	ΕΛΕΥΘΕΡΟΙ ΧΩΡΟΙ - ΑΣΤΙΚΟ ΠΡΑΣΙΝΟ	ΕΛΕΥΘΕΡΟΙ ΚΟΙΝΟΧΡΗΣΤΟΙ ΧΩΡΟΙ	ΦΕΚ480/Δ/06-07-1988	107,37
103	-	IIA	Διδυμότειχο	ΕΛΕΥΘΕΡΟΙ ΧΩΡΟΙ - ΑΣΤΙΚΟ ΠΡΑΣΙΝΟ	ΕΛΕΥΘΕΡΟΙ ΚΟΙΝΟΧΡΗΣΤΟΙ ΧΩΡΟΙ	ΦΕΚ480/Δ/06-07-1988	1344,65
104	-	IB	Διδυμότειχο	ΕΛΕΥΘΕΡΟΙ ΧΩΡΟΙ - ΑΣΤΙΚΟ ΠΡΑΣΙΝΟ	ΕΛΕΥΘΕΡΟΙ ΚΟΙΝΟΧΡΗΣΤΟΙ ΧΩΡΟΙ	ΦΕΚ480/Δ/06-07-1988	116,17
105	-	IVΣΤ	Διδυμότειχο	ΕΛΕΥΘΕΡΟΙ ΧΩΡΟΙ - ΑΣΤΙΚΟ ΠΡΑΣΙΝΟ	ΕΛΕΥΘΕΡΟΙ ΚΟΙΝΟΧΡΗΣΤΟΙ ΧΩΡΟΙ	ΦΕΚ480/Δ/06-07-1988	184,54
106	-	IB	Διδυμότειχο	ΕΛΕΥΘΕΡΟΙ ΧΩΡΟΙ - ΑΣΤΙΚΟ ΠΡΑΣΙΝΟ	ΕΛΕΥΘΕΡΟΙ ΚΟΙΝΟΧΡΗΣΤΟΙ ΧΩΡΟΙ	ΦΕΚ480/Δ/06-07-1988	297,14

Β.1.1.α - ΚΟΙΝΟΧΡΗΣΤΟΙ και ΚΟΙΝΩΦΕΛΕΙΣ ΧΩΡΟΙ Δ/Ε ΔΙΔΥΜΟΤΕΙΧΟΥ

Α/Α	Ο.Τ.	ΠΟΛΕΟΔΟΜΙΚΟΣ ΤΟΜΕΑΣ	ΠΟΛΕΟΔΟΜΙΚΗ ΕΝΟΤΗΤΑ	ΓΕΝΙΚΗ ΧΡΗΣΗ ΓΗΣ	ΕΙΔΙΚΗ ΧΡΗΣΗ ΓΗΣ	Φ.Ε.Κ. ΕΓΚΡΙΣΗΣ	ΕΜΒΑΔΟΝ (τ.μ.)
107	-	ΙΒ	Διδυμότειχο	ΕΛΕΥΘΕΡΟΙ ΧΩΡΟΙ - ΑΣΤΙΚΟ ΠΡΑΣΙΝΟ	ΕΛΕΥΘΕΡΟΙ ΚΟΙΝΟΧΡΗΣΤΟΙ ΧΩΡΟΙ	ΦΕΚ480/Δ/06-07-1988	332,15
108	-	ΙΙΑ	Διδυμότειχο	ΚΟΙΝΩΦΕΛΕΙΣ ΕΞΥΠΗΡΕΤΗΣΕΙΣ	ΚΤΗΡΙΑ ΚΟΙΝΩΝΙΚΗΣ ΠΡΟΝΟΙΑΣ ΠΑΙΔΙΚΟΣ ΣΤΑΘΜΟΣ	ΦΕΚ480/Δ/06-07-1988	1817,70
109	2	-1	Κουφόβουνο	ΕΛΕΥΘΕΡΟΙ ΧΩΡΟΙ - ΑΣΤΙΚΟ ΠΡΑΣΙΝΟ	ΕΛΕΥΘΕΡΟΙ ΚΟΙΝΟΧΡΗΣΤΟΙ ΧΩΡΟΙ	ΔΙΑΝΟΜΗ ΥΠΟΥΡΓΕΙΟΥ ΓΕΩΡΓΙΑΣ 1982	2055,28
110	-	ΙΒ	Διδυμότειχο	ΕΛΕΥΘΕΡΟΙ ΧΩΡΟΙ - ΑΣΤΙΚΟ ΠΡΑΣΙΝΟ	ΕΛΕΥΘΕΡΟΙ ΚΟΙΝΟΧΡΗΣΤΟΙ ΧΩΡΟΙ	ΦΕΚ480/Δ/06-07-1988	38,80
111	-	ΙΒ	Διδυμότειχο	ΕΛΕΥΘΕΡΟΙ ΧΩΡΟΙ - ΑΣΤΙΚΟ ΠΡΑΣΙΝΟ	ΕΛΕΥΘΕΡΟΙ ΚΟΙΝΟΧΡΗΣΤΟΙ ΧΩΡΟΙ	ΦΕΚ480/Δ/06-07-1988	358,38
112	-	ΙΙΑ	Διδυμότειχο	ΕΛΕΥΘΕΡΟΙ ΧΩΡΟΙ - ΑΣΤΙΚΟ ΠΡΑΣΙΝΟ	ΕΛΕΥΘΕΡΟΙ ΚΟΙΝΟΧΡΗΣΤΟΙ ΧΩΡΟΙ	ΦΕΚ480/Δ/06-07-1988	621,50
113	-	ΙΙΑ	Διδυμότειχο	ΚΟΙΝΩΦΕΛΕΙΣ ΕΞΥΠΗΡΕΤΗΣΕΙΣ	ΧΩΡΟΙ ΣΥΝΑΘΡΟΙΣΗΣ ΚΟΙΝΟΥ ΛΕΡΟΣ ΝΑΟΣ	ΦΕΚ480/Δ/06-07-1988	1024,72
114	-	ΙΒ	Διδυμότειχο	ΕΛΕΥΘΕΡΟΙ ΧΩΡΟΙ - ΑΣΤΙΚΟ ΠΡΑΣΙΝΟ	ΕΛΕΥΘΕΡΟΙ ΚΟΙΝΟΧΡΗΣΤΟΙ ΧΩΡΟΙ	ΦΕΚ480/Δ/06-07-1988	91,82
115	-	ΙΒ	Διδυμότειχο	ΕΛΕΥΘΕΡΟΙ ΧΩΡΟΙ - ΑΣΤΙΚΟ ΠΡΑΣΙΝΟ	ΕΛΕΥΘΕΡΟΙ ΚΟΙΝΟΧΡΗΣΤΟΙ ΧΩΡΟΙ	ΦΕΚ480/Δ/06-07-1988	411,44
116	9	-1	Κουφόβουνο	ΕΛΕΥΘΕΡΟΙ ΧΩΡΟΙ - ΑΣΤΙΚΟ ΠΡΑΣΙΝΟ	ΕΛΕΥΘΕΡΟΙ ΚΟΙΝΟΧΡΗΣΤΟΙ ΧΩΡΟΙ	ΔΙΑΝΟΜΗ ΥΠΟΥΡΓΕΙΟΥ ΓΕΩΡΓΙΑΣ 1982	62,71
117	-	ΙΙΑ	Διδυμότειχο	ΕΛΕΥΘΕΡΟΙ ΧΩΡΟΙ - ΑΣΤΙΚΟ ΠΡΑΣΙΝΟ	ΕΛΕΥΘΕΡΟΙ ΚΟΙΝΟΧΡΗΣΤΟΙ ΧΩΡΟΙ	ΦΕΚ480/Δ/06-07-1988	108,42
118	-	ΙΙΑ	Διδυμότειχο	ΕΛΕΥΘΕΡΟΙ ΧΩΡΟΙ - ΑΣΤΙΚΟ ΠΡΑΣΙΝΟ	ΕΛΕΥΘΕΡΟΙ ΚΟΙΝΟΧΡΗΣΤΟΙ ΧΩΡΟΙ	ΦΕΚ480/Δ/06-07-1988	70,45
119	-	ΙΙΑ	Διδυμότειχο	ΕΛΕΥΘΕΡΟΙ ΧΩΡΟΙ - ΑΣΤΙΚΟ ΠΡΑΣΙΝΟ	ΕΛΕΥΘΕΡΟΙ ΚΟΙΝΟΧΡΗΣΤΟΙ ΧΩΡΟΙ	ΦΕΚ480/Δ/06-07-1988	1069,27
120	7	-1	Κουφόβουνο	ΕΛΕΥΘΕΡΟΙ ΧΩΡΟΙ - ΑΣΤΙΚΟ ΠΡΑΣΙΝΟ	ΕΛΕΥΘΕΡΟΙ ΚΟΙΝΟΧΡΗΣΤΟΙ ΧΩΡΟΙ	ΔΙΑΝΟΜΗ ΥΠΟΥΡΓΕΙΟΥ ΓΕΩΡΓΙΑΣ 1982	4129,65
121	Γ312	ΙΙΑ	Διδυμότειχο	ΕΛΕΥΘΕΡΟΙ ΧΩΡΟΙ - ΑΣΤΙΚΟ ΠΡΑΣΙΝΟ	ΕΛΕΥΘΕΡΟΙ ΚΟΙΝΟΧΡΗΣΤΟΙ ΧΩΡΟΙ	ΦΕΚ480/Δ/06-07-1988	761,90
122	-	ΙΙΑ	Διδυμότειχο	ΕΛΕΥΘΕΡΟΙ ΧΩΡΟΙ - ΑΣΤΙΚΟ ΠΡΑΣΙΝΟ	ΕΛΕΥΘΕΡΟΙ ΚΟΙΝΟΧΡΗΣΤΟΙ ΧΩΡΟΙ	ΦΕΚ480/Δ/06-07-1988	602,31
124	-	ΙΙΙΑ	Διδυμότειχο	ΕΛΕΥΘΕΡΟΙ ΧΩΡΟΙ - ΑΣΤΙΚΟ ΠΡΑΣΙΝΟ	ΕΛΕΥΘΕΡΟΙ ΚΟΙΝΟΧΡΗΣΤΟΙ ΧΩΡΟΙ	ΦΕΚ480/Δ/06-07-1988_ΦΕΚ893/Δ/30-08-1994_ΦΕΚ542/Δ/24-07-1995	799,68
125	-	ΙΙΕ	Διδυμότειχο	ΕΛΕΥΘΕΡΟΙ ΧΩΡΟΙ - ΑΣΤΙΚΟ ΠΡΑΣΙΝΟ	ΕΛΕΥΘΕΡΟΙ ΚΟΙΝΟΧΡΗΣΤΟΙ ΧΩΡΟΙ	ΦΕΚ480/Δ/06-07-1988	263,45
126	Γ318	ΙΥΣΤ	Διδυμότειχο	ΕΛΕΥΘΕΡΟΙ ΧΩΡΟΙ - ΑΣΤΙΚΟ ΠΡΑΣΙΝΟ	ΕΛΕΥΘΕΡΟΙ ΚΟΙΝΟΧΡΗΣΤΟΙ ΧΩΡΟΙ	ΦΕΚ480/Δ/06-07-1988	118,21
127	-	ΙΥΣΤ	Διδυμότειχο	ΕΛΕΥΘΕΡΟΙ ΧΩΡΟΙ - ΑΣΤΙΚΟ ΠΡΑΣΙΝΟ	ΕΛΕΥΘΕΡΟΙ ΚΟΙΝΟΧΡΗΣΤΟΙ ΧΩΡΟΙ	ΦΕΚ480/Δ/06-07-1988	2062,15
128	Γ318	ΙΥΣΤ	Διδυμότειχο	ΚΟΙΝΩΦΕΛΕΙΣ ΕΞΥΠΗΡΕΤΗΣΕΙΣ	ΑΘΛΗΤΙΚΕΣ ΕΓΚΑΤΑΣΤΑΣΕΙΣ_ΚΛΕΙΣΤΟ ΓΥΜΝΑΣΤΗΡΙΟ	ΦΕΚ480/Δ/06-07-1988	2305,44
129	-	ΙΙΙΑ	Διδυμότειχο	ΕΛΕΥΘΕΡΟΙ ΧΩΡΟΙ - ΑΣΤΙΚΟ ΠΡΑΣΙΝΟ	ΕΛΕΥΘΕΡΟΙ ΚΟΙΝΟΧΡΗΣΤΟΙ ΧΩΡΟΙ	ΦΕΚ480/Δ/06-07-1988	882,45
130	-	ΙΙΕ	Διδυμότειχο	ΕΛΕΥΘΕΡΟΙ ΧΩΡΟΙ - ΑΣΤΙΚΟ ΠΡΑΣΙΝΟ	ΕΛΕΥΘΕΡΟΙ ΚΟΙΝΟΧΡΗΣΤΟΙ ΧΩΡΟΙ	ΦΕΚ480/Δ/06-07-1988	219,41
131	-	ΙΙΕ	Διδυμότειχο	ΕΛΕΥΘΕΡΟΙ ΧΩΡΟΙ - ΑΣΤΙΚΟ ΠΡΑΣΙΝΟ	ΕΛΕΥΘΕΡΟΙ ΚΟΙΝΟΧΡΗΣΤΟΙ ΧΩΡΟΙ	ΦΕΚ480/Δ/06-07-1988	892,00
132	-	ΙΙΕ	Διδυμότειχο	ΕΛΕΥΘΕΡΟΙ ΧΩΡΟΙ - ΑΣΤΙΚΟ ΠΡΑΣΙΝΟ	ΕΛΕΥΘΕΡΟΙ ΚΟΙΝΟΧΡΗΣΤΟΙ ΧΩΡΟΙ	ΦΕΚ480/Δ/06-07-1988	184,07
133	-	ΙΙΕ	Διδυμότειχο	ΕΛΕΥΘΕΡΟΙ ΧΩΡΟΙ - ΑΣΤΙΚΟ ΠΡΑΣΙΝΟ	ΕΛΕΥΘΕΡΟΙ ΚΟΙΝΟΧΡΗΣΤΟΙ ΧΩΡΟΙ	ΦΕΚ480/Δ/06-07-1988	194,34
134	-	ΙΙΙΑ	Διδυμότειχο	ΕΛΕΥΘΕΡΟΙ ΧΩΡΟΙ - ΑΣΤΙΚΟ ΠΡΑΣΙΝΟ	ΕΛΕΥΘΕΡΟΙ ΚΟΙΝΟΧΡΗΣΤΟΙ ΧΩΡΟΙ	ΦΕΚ480/Δ/06-07-1988	2842,47
135	-	ΙΙΕ	Διδυμότειχο	ΕΛΕΥΘΕΡΟΙ ΧΩΡΟΙ - ΑΣΤΙΚΟ ΠΡΑΣΙΝΟ	ΕΛΕΥΘΕΡΟΙ ΚΟΙΝΟΧΡΗΣΤΟΙ ΧΩΡΟΙ	ΦΕΚ480/Δ/06-07-1988	117,30
136	-	ΙΙΕ	Διδυμότειχο	ΕΛΕΥΘΕΡΟΙ ΧΩΡΟΙ - ΑΣΤΙΚΟ ΠΡΑΣΙΝΟ	ΕΛΕΥΘΕΡΟΙ ΚΟΙΝΟΧΡΗΣΤΟΙ ΧΩΡΟΙ	ΦΕΚ480/Δ/06-07-1988	143,27
137	Γ318	ΙΥΣΤ	Διδυμότειχο	ΕΛΕΥΘΕΡΟΙ ΧΩΡΟΙ - ΑΣΤΙΚΟ ΠΡΑΣΙΝΟ	ΕΛΕΥΘΕΡΟΙ ΚΟΙΝΟΧΡΗΣΤΟΙ ΧΩΡΟΙ	ΦΕΚ480/Δ/06-07-1988	369,37
138	-	ΙΙΕ	Διδυμότειχο	ΕΛΕΥΘΕΡΟΙ ΧΩΡΟΙ - ΑΣΤΙΚΟ ΠΡΑΣΙΝΟ	ΕΛΕΥΘΕΡΟΙ ΚΟΙΝΟΧΡΗΣΤΟΙ ΧΩΡΟΙ	ΦΕΚ480/Δ/06-07-1988	176,51
139	-	ΙΙΕ	Διδυμότειχο	ΕΛΕΥΘΕΡΟΙ ΧΩΡΟΙ - ΑΣΤΙΚΟ ΠΡΑΣΙΝΟ	ΕΛΕΥΘΕΡΟΙ ΚΟΙΝΟΧΡΗΣΤΟΙ ΧΩΡΟΙ	ΦΕΚ480/Δ/06-07-1988	148,87
140	Γ318	ΙΥΣΤ	Διδυμότειχο	ΚΟΙΝΩΦΕΛΕΙΣ ΕΞΥΠΗΡΕΤΗΣΕΙΣ	ΚΤΗΡΙΑ ΠΡΩΤΟΒΑΘΜΙΑΣ ΕΚΠΑΙΔΕΥΣΗΣ_ΝΗΠΙΑΓΩΓΕΙΟ-ΔΗΜΟΤΙΚΟ	ΦΕΚ480/Δ/06-07-1988	1639,45
141	-	ΙΙΕ	Διδυμότειχο	ΕΛΕΥΘΕΡΟΙ ΧΩΡΟΙ - ΑΣΤΙΚΟ ΠΡΑΣΙΝΟ	ΕΛΕΥΘΕΡΟΙ ΚΟΙΝΟΧΡΗΣΤΟΙ ΧΩΡΟΙ	ΦΕΚ480/Δ/06-07-1988	40,99
142	Γ356	ΙΙΕ	Διδυμότειχο	ΕΛΕΥΘΕΡΟΙ ΧΩΡΟΙ - ΑΣΤΙΚΟ ΠΡΑΣΙΝΟ	ΕΛΕΥΘΕΡΟΙ ΚΟΙΝΟΧΡΗΣΤΟΙ ΧΩΡΟΙ	ΦΕΚ480/Δ/06-07-1988_ΦΕΚ986/Δ/18-08-1993	461,18
143	-	ΙΙΕ	Διδυμότειχο	ΕΛΕΥΘΕΡΟΙ ΧΩΡΟΙ - ΑΣΤΙΚΟ ΠΡΑΣΙΝΟ	ΕΛΕΥΘΕΡΟΙ ΚΟΙΝΟΧΡΗΣΤΟΙ ΧΩΡΟΙ	ΦΕΚ480/Δ/06-07-1988	2408,49
144	-	ΙΙΕ	Διδυμότειχο	ΕΛΕΥΘΕΡΟΙ ΧΩΡΟΙ - ΑΣΤΙΚΟ ΠΡΑΣΙΝΟ	ΕΛΕΥΘΕΡΟΙ ΚΟΙΝΟΧΡΗΣΤΟΙ ΧΩΡΟΙ	ΦΕΚ480/Δ/06-07-1988	14,47
146	Γ258	ΙΙΕ	Διδυμότειχο	ΚΟΙΝΩΦΕΛΕΙΣ ΕΞΥΠΗΡΕΤΗΣΕΙΣ	ΕΙΔΙΚΕΣ ΧΡΗΣΕΙΣ_ΠΥΡΟΣΒΕΣΤΙΚΟΣ ΣΤΑΘΜΟΣ	ΦΕΚ480/Δ/06-07-1988_ΦΕΚ555/Δ/26-07-1995	2954,11
147	-	ΙΙΕ	Διδυμότειχο	ΕΛΕΥΘΕΡΟΙ ΧΩΡΟΙ - ΑΣΤΙΚΟ ΠΡΑΣΙΝΟ	ΕΛΕΥΘΕΡΟΙ ΚΟΙΝΟΧΡΗΣΤΟΙ ΧΩΡΟΙ	ΦΕΚ480/Δ/06-07-1988	1481,52
148	-	ΙΥΣΤ	Διδυμότειχο	ΕΛΕΥΘΕΡΟΙ ΧΩΡΟΙ - ΑΣΤΙΚΟ ΠΡΑΣΙΝΟ	ΕΛΕΥΘΕΡΟΙ ΚΟΙΝΟΧΡΗΣΤΟΙ ΧΩΡΟΙ	ΦΕΚ480/Δ/06-07-1988	115,91
151	-	ΙΙΕ	Διδυμότειχο	ΕΛΕΥΘΕΡΟΙ ΧΩΡΟΙ - ΑΣΤΙΚΟ ΠΡΑΣΙΝΟ	ΕΛΕΥΘΕΡΟΙ ΚΟΙΝΟΧΡΗΣΤΟΙ ΧΩΡΟΙ	ΦΕΚ480/Δ/06-07-1988	7052,96
152	-	ΙΙΕ	Διδυμότειχο	ΚΟΙΝΩΦΕΛΕΙΣ ΕΞΥΠΗΡΕΤΗΣΕΙΣ	ΕΙΔΙΚΕΣ ΧΡΗΣΕΙΣ_ΛΑΧΑΝΑΓΟΡΑ	ΦΕΚ480/Δ/06-07-1988	7940,22
153	-	ΙΙΕ	Διδυμότειχο	ΕΛΕΥΘΕΡΟΙ ΧΩΡΟΙ - ΑΣΤΙΚΟ ΠΡΑΣΙΝΟ	ΕΛΕΥΘΕΡΟΙ ΚΟΙΝΟΧΡΗΣΤΟΙ ΧΩΡΟΙ	ΦΕΚ480/Δ/06-07-1988	769,13
157	-	ΙΙΕ	Διδυμότειχο	ΕΛΕΥΘΕΡΟΙ ΧΩΡΟΙ - ΑΣΤΙΚΟ ΠΡΑΣΙΝΟ	ΕΛΕΥΘΕΡΟΙ ΚΟΙΝΟΧΡΗΣΤΟΙ ΧΩΡΟΙ	ΦΕΚ480/Δ/06-07-1988	9606,47
158	-	ΙΥΣΤ	Διδυμότειχο	ΕΛΕΥΘΕΡΟΙ ΧΩΡΟΙ - ΑΣΤΙΚΟ ΠΡΑΣΙΝΟ	ΕΛΕΥΘΕΡΟΙ ΚΟΙΝΟΧΡΗΣΤΟΙ ΧΩΡΟΙ	ΦΕΚ480/Δ/06-07-1988	540,86
159	-	ΙΙΕ	Διδυμότειχο	ΕΛΕΥΘΕΡΟΙ ΧΩΡΟΙ - ΑΣΤΙΚΟ ΠΡΑΣΙΝΟ	ΕΛΕΥΘΕΡΟΙ ΚΟΙΝΟΧΡΗΣΤΟΙ ΧΩΡΟΙ	ΦΕΚ480/Δ/06-07-1988	460,92
160	-	ΙΥΣΤ	Διδυμότειχο	ΚΟΙΝΩΦΕΛΕΙΣ ΕΞΥΠΗΡΕΤΗΣΕΙΣ	ΚΤΗΡΙΑ ΚΟΙΝΩΝΙΚΗΣ ΠΡΟΝΟΙΑΣ ΠΑΙΔΙΚΟΣ ΣΤΑΘΜΟΣ	ΦΕΚ480/Δ/06-07-1988	1523,27
169	-	ΙΙΕ	Διδυμότειχο	ΕΛΕΥΘΕΡΟΙ ΧΩΡΟΙ - ΑΣΤΙΚΟ ΠΡΑΣΙΝΟ	ΕΛΕΥΘΕΡΟΙ ΚΟΙΝΟΧΡΗΣΤΟΙ ΧΩΡΟΙ	ΦΕΚ480/Δ/06-07-1988	985,27
171	-	ΙΥΣΤ	Διδυμότειχο	ΕΛΕΥΘΕΡΟΙ ΧΩΡΟΙ - ΑΣΤΙΚΟ ΠΡΑΣΙΝΟ	ΕΛΕΥΘΕΡΟΙ ΚΟΙΝΟΧΡΗΣΤΟΙ ΧΩΡΟΙ	ΦΕΚ480/Δ/06-07-1988	9,44
173	-	ΙΥΣΤ	Διδυμότειχο	ΕΛΕΥΘΕΡΟΙ ΧΩΡΟΙ - ΑΣΤΙΚΟ ΠΡΑΣΙΝΟ	ΕΛΕΥΘΕΡΟΙ ΚΟΙΝΟΧΡΗΣΤΟΙ ΧΩΡΟΙ	ΦΕΚ480/Δ/06-07-1988	9,54
176	-	ΙΥΣΤ	Διδυμότειχο	ΕΛΕΥΘΕΡΟΙ ΧΩΡΟΙ - ΑΣΤΙΚΟ ΠΡΑΣΙΝΟ	ΕΛΕΥΘΕΡΟΙ ΚΟΙΝΟΧΡΗΣΤΟΙ ΧΩΡΟΙ	ΦΕΚ480/Δ/06-07-1988	7,62
177	-	ΙΙΕ	Διδυμότειχο	ΕΛΕΥΘΕΡΟΙ ΧΩΡΟΙ - ΑΣΤΙΚΟ ΠΡΑΣΙΝΟ	ΕΛΕΥΘΕΡΟΙ ΚΟΙΝΟΧΡΗΣΤΟΙ ΧΩΡΟΙ	ΦΕΚ480/Δ/06-07-1988	78,55
180	Γ366	ΙΥΣΤ	Διδυμότειχο	ΚΟΙΝΩΦΕΛΕΙΣ ΕΞΥΠΗΡΕΤΗΣΕΙΣ	ΚΤΗΡΙΑ ΠΡΩΤΟΒΑΘΜΙΑΣ ΕΚΠΑΙΔΕΥΣΗΣ_ΝΗΠΙΑΓΩΓΕΙΟ-ΔΗΜΟΤΙΚΟ	ΦΕΚ480/Δ/06-07-1988_ΦΕΚ468/Δ/10-06-2002	4779,33

VaMaGia I.K.E.

Λυκαβηττού 1Γ, 106 72 Αθήνα

Τηλ: 210-3612718, E-mail: info@vamagia.gr, Web: www.vamagia.gr

Β.1.1.α - ΚΟΙΝΟΧΡΗΣΤΟΙ και ΚΟΙΝΩΦΕΛΕΙΣ ΧΩΡΟΙ Δ/Ε ΔΙΔΥΜΟΤΕΙΧΟΥ

Α/Α	Ο.Τ.	ΠΟΛΕΟΔΟΜΙΚΟΣ ΤΟΜΕΑΣ	ΠΟΛΕΟΔΟΜΙΚΗ ΕΝΟΤΗΤΑ	ΓΕΝΙΚΗ ΧΡΗΣΗ ΓΗΣ	ΕΙΔΙΚΗ ΧΡΗΣΗ ΓΗΣ	Φ.Ε.Κ. ΕΓΚΡΙΣΗΣ	ΕΜΒΑΔΟΝ (τ.μ.)
181	-	ΙΝΕ	Διδυμότειχο	ΕΛΕΥΘΕΡΟΙ ΧΩΡΟΙ - ΑΣΤΙΚΟ ΠΡΑΣΙΝΟ	ΕΛΕΥΘΕΡΟΙ ΚΟΙΝΟΧΡΗΣΤΟΙ ΧΩΡΟΙ	ΦΕΚ480/Δ/06-07-1988	1156,48
182	-	ΙΝΣΤ	Διδυμότειχο	ΕΛΕΥΘΕΡΟΙ ΧΩΡΟΙ - ΑΣΤΙΚΟ ΠΡΑΣΙΝΟ	ΕΛΕΥΘΕΡΟΙ ΚΟΙΝΟΧΡΗΣΤΟΙ ΧΩΡΟΙ	ΦΕΚ480/Δ/06-07-1988	8,89
184	-	ΝΣΤ	Διδυμότειχο	ΕΛΕΥΘΕΡΟΙ ΧΩΡΟΙ - ΑΣΤΙΚΟ ΠΡΑΣΙΝΟ	ΕΛΕΥΘΕΡΟΙ ΚΟΙΝΟΧΡΗΣΤΟΙ ΧΩΡΟΙ	ΦΕΚ480/Δ/06-07-1988	131,28
185	-	ΙΝΕ	Διδυμότειχο	ΕΛΕΥΘΕΡΟΙ ΧΩΡΟΙ - ΑΣΤΙΚΟ ΠΡΑΣΙΝΟ	ΕΛΕΥΘΕΡΟΙ ΚΟΙΝΟΧΡΗΣΤΟΙ ΧΩΡΟΙ	ΦΕΚ480/Δ/06-07-1988	891,54
186	-	ΝΣΤ	Διδυμότειχο	ΚΟΙΝΩΦΕΛΕΙΣ ΕΞΥΠΗΡΕΤΗΣΕΙΣ	ΚΟΙΝΩΦΕΛΕΙΣ ΧΩΡΟΙ	ΦΕΚ480/Δ/06-07-1988	1504,27
187	-	ΙΝΣΤ	Διδυμότειχο	ΕΛΕΥΘΕΡΟΙ ΧΩΡΟΙ - ΑΣΤΙΚΟ ΠΡΑΣΙΝΟ	ΕΛΕΥΘΕΡΟΙ ΚΟΙΝΟΧΡΗΣΤΟΙ ΧΩΡΟΙ	ΦΕΚ480/Δ/06-07-1988	974,73
188	-	ΝΣΤ	Διδυμότειχο	ΕΛΕΥΘΕΡΟΙ ΧΩΡΟΙ - ΑΣΤΙΚΟ ΠΡΑΣΙΝΟ	ΕΛΕΥΘΕΡΟΙ ΚΟΙΝΟΧΡΗΣΤΟΙ ΧΩΡΟΙ	ΦΕΚ480/Δ/06-07-1988	75,68
189	Γ367	ΙΝΕ	Διδυμότειχο	ΕΛΕΥΘΕΡΟΙ ΧΩΡΟΙ - ΑΣΤΙΚΟ ΠΡΑΣΙΝΟ	ΕΛΕΥΘΕΡΟΙ ΚΟΙΝΟΧΡΗΣΤΟΙ ΧΩΡΟΙ	ΦΕΚ480/Δ/06-07-1988	356,12
190	-	ΝΣΤ	Διδυμότειχο	ΕΛΕΥΘΕΡΟΙ ΧΩΡΟΙ - ΑΣΤΙΚΟ ΠΡΑΣΙΝΟ	ΕΛΕΥΘΕΡΟΙ ΚΟΙΝΟΧΡΗΣΤΟΙ ΧΩΡΟΙ	ΦΕΚ480/Δ/06-07-1988	254,49
191	-	ΙΝΣΤ	Διδυμότειχο	ΕΛΕΥΘΕΡΟΙ ΧΩΡΟΙ - ΑΣΤΙΚΟ ΠΡΑΣΙΝΟ	ΕΛΕΥΘΕΡΟΙ ΚΟΙΝΟΧΡΗΣΤΟΙ ΧΩΡΟΙ	ΦΕΚ480/Δ/06-07-1988	100,98
192	-	ΝΣΤ	Διδυμότειχο	ΕΛΕΥΘΕΡΟΙ ΧΩΡΟΙ - ΑΣΤΙΚΟ ΠΡΑΣΙΝΟ	ΕΛΕΥΘΕΡΟΙ ΚΟΙΝΟΧΡΗΣΤΟΙ ΧΩΡΟΙ	ΦΕΚ480/Δ/06-07-1988	118,10
193	-	ΙΝΕ	Διδυμότειχο	ΕΛΕΥΘΕΡΟΙ ΧΩΡΟΙ - ΑΣΤΙΚΟ ΠΡΑΣΙΝΟ	ΕΛΕΥΘΕΡΟΙ ΚΟΙΝΟΧΡΗΣΤΟΙ ΧΩΡΟΙ	ΦΕΚ480/Δ/06-07-1988	537,45
194	-	ΝΣΤ	Διδυμότειχο	ΚΟΙΝΩΦΕΛΕΙΣ ΕΞΥΠΗΡΕΤΗΣΕΙΣ	ΚΟΙΝΩΦΕΛΕΙΣ ΧΩΡΟΙ	ΦΕΚ480/Δ/06-07-1988	2216,42
195	-	ΙΝΕ	Διδυμότειχο	ΕΛΕΥΘΕΡΟΙ ΧΩΡΟΙ - ΑΣΤΙΚΟ ΠΡΑΣΙΝΟ	ΕΛΕΥΘΕΡΟΙ ΚΟΙΝΟΧΡΗΣΤΟΙ ΧΩΡΟΙ	ΦΕΚ480/Δ/06-07-1988	2755,52
196	-	ΝΣΤ	Διδυμότειχο	ΕΛΕΥΘΕΡΟΙ ΧΩΡΟΙ - ΑΣΤΙΚΟ ΠΡΑΣΙΝΟ	ΕΛΕΥΘΕΡΟΙ ΚΟΙΝΟΧΡΗΣΤΟΙ ΧΩΡΟΙ	ΦΕΚ480/Δ/06-07-1988	640,66
197	-	ΙΝΕ	Διδυμότειχο	ΕΛΕΥΘΕΡΟΙ ΧΩΡΟΙ - ΑΣΤΙΚΟ ΠΡΑΣΙΝΟ	ΕΛΕΥΘΕΡΟΙ ΚΟΙΝΟΧΡΗΣΤΟΙ ΧΩΡΟΙ	ΦΕΚ480/Δ/06-07-1988	586,56
198	-	ΝΣΤ	Διδυμότειχο	ΕΛΕΥΘΕΡΟΙ ΧΩΡΟΙ - ΑΣΤΙΚΟ ΠΡΑΣΙΝΟ	ΕΛΕΥΘΕΡΟΙ ΚΟΙΝΟΧΡΗΣΤΟΙ ΧΩΡΟΙ	ΦΕΚ480/Δ/06-07-1988	1249,42
199	-	ΝΣΤ	Διδυμότειχο	ΚΟΙΝΩΦΕΛΕΙΣ ΕΞΥΠΗΡΕΤΗΣΕΙΣ	ΧΩΡΟΙ ΣΥΝΑΘΡΟΙΣΗΣ ΚΟΙΝΟΥ_ΙΕΡΟΣ ΝΑΟΣ	ΦΕΚ480/Δ/06-07-1988	796,08
200	-	ΙΝΕ	Διδυμότειχο	ΕΛΕΥΘΕΡΟΙ ΧΩΡΟΙ - ΑΣΤΙΚΟ ΠΡΑΣΙΝΟ	ΕΛΕΥΘΕΡΟΙ ΚΟΙΝΟΧΡΗΣΤΟΙ ΧΩΡΟΙ	ΦΕΚ480/Δ/06-07-1988	1456,99
201	-	ΝΣΤ	Διδυμότειχο	ΕΛΕΥΘΕΡΟΙ ΧΩΡΟΙ - ΑΣΤΙΚΟ ΠΡΑΣΙΝΟ	ΕΛΕΥΘΕΡΟΙ ΚΟΙΝΟΧΡΗΣΤΟΙ ΧΩΡΟΙ	ΦΕΚ480/Δ/06-07-1988	738,10
202	-	ΝΣΤ	Διδυμότειχο	ΕΛΕΥΘΕΡΟΙ ΧΩΡΟΙ - ΑΣΤΙΚΟ ΠΡΑΣΙΝΟ	ΕΛΕΥΘΕΡΟΙ ΚΟΙΝΟΧΡΗΣΤΟΙ ΧΩΡΟΙ	ΦΕΚ480/Δ/06-07-1988	114,54
203	-	ΝΣΤ	Διδυμότειχο	ΕΛΕΥΘΕΡΟΙ ΧΩΡΟΙ - ΑΣΤΙΚΟ ΠΡΑΣΙΝΟ	ΕΛΕΥΘΕΡΟΙ ΚΟΙΝΟΧΡΗΣΤΟΙ ΧΩΡΟΙ	ΦΕΚ480/Δ/06-07-1988	270,95
204	-	ΝΣΤ	Διδυμότειχο	ΕΛΕΥΘΕΡΟΙ ΧΩΡΟΙ - ΑΣΤΙΚΟ ΠΡΑΣΙΝΟ	ΕΛΕΥΘΕΡΟΙ ΚΟΙΝΟΧΡΗΣΤΟΙ ΧΩΡΟΙ	ΦΕΚ480/Δ/06-07-1988	11504,41
205	-	ΝΣΤ	Διδυμότειχο	ΕΛΕΥΘΕΡΟΙ ΧΩΡΟΙ - ΑΣΤΙΚΟ ΠΡΑΣΙΝΟ	ΕΛΕΥΘΕΡΟΙ ΚΟΙΝΟΧΡΗΣΤΟΙ ΧΩΡΟΙ	ΦΕΚ480/Δ/06-07-1988	816,46
206	-	ΝΣΤ	Διδυμότειχο	ΕΛΕΥΘΕΡΟΙ ΧΩΡΟΙ - ΑΣΤΙΚΟ ΠΡΑΣΙΝΟ	ΕΛΕΥΘΕΡΟΙ ΚΟΙΝΟΧΡΗΣΤΟΙ ΧΩΡΟΙ	ΦΕΚ480/Δ/06-07-1988	663,87
207	29	-1	Ρήγιο	ΚΟΙΝΩΦΕΛΕΙΣ ΕΞΥΠΗΡΕΤΗΣΕΙΣ	ΧΩΡΟΙ ΣΥΝΑΘΡΟΙΣΗΣ ΚΟΙΝΟΥ_ΙΕΡΟΣ ΝΑΟΣ	ΔΙΑΝΟΜΗ ΥΠΟΥΡΓΕΙΟΥ ΓΕΩΡΓΙΑΣ 1959	3635,23
208	24	-1	Ρήγιο	ΚΟΙΝΩΦΕΛΕΙΣ ΕΞΥΠΗΡΕΤΗΣΕΙΣ	ΧΩΡΟΙ ΣΥΝΑΘΡΟΙΣΗΣ ΚΟΙΝΟΥ_ΙΕΡΟΣ ΝΑΟΣ	ΔΙΑΝΟΜΗ ΥΠΟΥΡΓΕΙΟΥ ΓΕΩΡΓΙΑΣ 1959	689,25
209	29	-1	Ασημένιο	ΚΟΙΝΩΦΕΛΕΙΣ ΕΞΥΠΗΡΕΤΗΣΕΙΣ	ΧΩΡΟΙ ΣΥΝΑΘΡΟΙΣΗΣ ΚΟΙΝΟΥ_ΙΕΡΟΣ ΝΑΟΣ	ΔΙΑΝΟΜΗ ΥΠΟΥΡΓΕΙΟΥ ΓΕΩΡΓΙΑΣ 1970	1098,20
210	33	-1	Σοφικό	ΕΛΕΥΘΕΡΟΙ ΧΩΡΟΙ - ΑΣΤΙΚΟ ΠΡΑΣΙΝΟ	ΕΛΕΥΘΕΡΟΙ ΚΟΙΝΟΧΡΗΣΤΟΙ ΧΩΡΟΙ	ΔΙΑΝΟΜΗ ΥΠΟΥΡΓΕΙΟΥ ΓΕΩΡΓΙΑΣ 1968	1983,93
211	33	-1	Σοφικό	ΚΟΙΝΩΦΕΛΕΙΣ ΕΞΥΠΗΡΕΤΗΣΕΙΣ	ΧΩΡΟΙ ΣΥΝΑΘΡΟΙΣΗΣ ΚΟΙΝΟΥ_ΙΕΡΟΣ ΝΑΟΣ	ΔΙΑΝΟΜΗ ΥΠΟΥΡΓΕΙΟΥ ΓΕΩΡΓΙΑΣ 1968	1697,63
212	32	-1	Ευγενικό	ΚΟΙΝΩΦΕΛΕΙΣ ΕΞΥΠΗΡΕΤΗΣΕΙΣ	ΚΤΗΡΙΑ ΠΡΩΤΟΒΑΘΜΙΑΣ ΕΚΠΑΙΔΕΥΣΗΣ_ΔΗΜΟΤΙΚΟ	ΔΙΑΝΟΜΗ ΥΠΟΥΡΓΕΙΟΥ ΓΕΩΡΓΙΑΣ 1972	321,93
213	32	-1	Ευγενικό	ΕΛΕΥΘΕΡΟΙ ΧΩΡΟΙ - ΑΣΤΙΚΟ ΠΡΑΣΙΝΟ	ΕΛΕΥΘΕΡΟΙ ΚΟΙΝΟΧΡΗΣΤΟΙ ΧΩΡΟΙ	ΔΙΑΝΟΜΗ ΥΠΟΥΡΓΕΙΟΥ ΓΕΩΡΓΙΑΣ 1972	84,05
214	13	-1	Ευγενικό	ΚΟΙΝΩΦΕΛΕΙΣ ΕΞΥΠΗΡΕΤΗΣΕΙΣ	ΧΩΡΟΙ ΣΥΝΑΘΡΟΙΣΗΣ ΚΟΙΝΟΥ_ΙΕΡΟΣ ΝΑΟΣ	ΔΙΑΝΟΜΗ ΥΠΟΥΡΓΕΙΟΥ ΓΕΩΡΓΙΑΣ 1972	2731,17
215	16	-1	Σταριά	ΚΟΙΝΩΦΕΛΕΙΣ ΕΞΥΠΗΡΕΤΗΣΕΙΣ	ΕΙΔΙΚΕΣ ΧΡΗΣΕΙΣ_ΧΩΡΟΣ ΥΔΡΕΥΣΗΣ	ΔΙΑΝΟΜΗ ΥΠΟΥΡΓΕΙΟΥ ΓΕΩΡΓΙΑΣ 1961	869,12
216	15	-1	Σταριά	ΕΛΕΥΘΕΡΟΙ ΧΩΡΟΙ - ΑΣΤΙΚΟ ΠΡΑΣΙΝΟ	ΕΛΕΥΘΕΡΟΙ ΚΟΙΝΟΧΡΗΣΤΟΙ ΧΩΡΟΙ	ΔΙΑΝΟΜΗ ΥΠΟΥΡΓΕΙΟΥ ΓΕΩΡΓΙΑΣ 1961	1109,45
217	6	-1	Σταριά	ΚΟΙΝΩΦΕΛΕΙΣ ΕΞΥΠΗΡΕΤΗΣΕΙΣ	ΚΤΗΡΙΑ ΠΡΩΤΟΒΑΘΜΙΑΣ ΕΚΠΑΙΔΕΥΣΗΣ_ΔΗΜΟΤΙΚΟ	ΔΙΑΝΟΜΗ ΥΠΟΥΡΓΕΙΟΥ ΓΕΩΡΓΙΑΣ 1961	3105,36
218	7	-1	Σταριά	ΚΟΙΝΩΦΕΛΕΙΣ ΕΞΥΠΗΡΕΤΗΣΕΙΣ	ΧΩΡΟΙ ΣΥΝΑΘΡΟΙΣΗΣ ΚΟΙΝΟΥ_ΙΕΡΟΣ ΝΑΟΣ	ΔΙΑΝΟΜΗ ΥΠΟΥΡΓΕΙΟΥ ΓΕΩΡΓΙΑΣ 1961	2577,32
219	10	-1	Λαγός	ΚΟΙΝΩΦΕΛΕΙΣ ΕΞΥΠΗΡΕΤΗΣΕΙΣ	ΧΩΡΟΙ ΣΥΝΑΘΡΟΙΣΗΣ ΚΟΙΝΟΥ_ΙΕΡΟΣ ΝΑΟΣ	ΔΙΑΝΟΜΗ ΥΠΟΥΡΓΕΙΟΥ ΓΕΩΡΓΙΑΣ 1968	1769,27
220	Γ258	ΙΝΕ	Διδυμότειχο	ΚΟΙΝΩΦΕΛΕΙΣ ΕΞΥΠΗΡΕΤΗΣΕΙΣ	ΧΩΡΟΙ ΣΥΝΑΘΡΟΙΣΗΣ ΚΟΙΝΟΥ_ΑΓΡΟΣΥΝΕΤΑΙΡΙΣΤΙΚΗ ΑΓΟΡΑ	ΦΕΚ480/Δ/06-07-1988_ΦΕΚ555/Δ/26-07-1995	1735,57
221	-	ΙΙΙΑ	Διδυμότειχο	ΕΛΕΥΘΕΡΟΙ ΧΩΡΟΙ - ΑΣΤΙΚΟ ΠΡΑΣΙΝΟ	ΕΛΕΥΘΕΡΟΙ ΚΟΙΝΟΧΡΗΣΤΟΙ ΧΩΡΟΙ	ΦΕΚ480/Δ/06-07-1988_ΦΕΚ893/Δ/30-08-1994	18,03
222	Γ122-Γ123	ΙΙΓ	Διδυμότειχο	ΕΛΕΥΘΕΡΟΙ ΧΩΡΟΙ - ΑΣΤΙΚΟ ΠΡΑΣΙΝΟ	ΕΛΕΥΘΕΡΟΙ ΚΟΙΝΟΧΡΗΣΤΟΙ ΧΩΡΟΙ	ΦΕΚ480/Δ/06-07-1988	251,45
223	Γ133-Γ134	ΙΙΑ	Διδυμότειχο	ΕΛΕΥΘΕΡΟΙ ΧΩΡΟΙ - ΑΣΤΙΚΟ ΠΡΑΣΙΝΟ	ΕΛΕΥΘΕΡΟΙ ΚΟΙΝΟΧΡΗΣΤΟΙ ΧΩΡΟΙ	ΦΕΚ480/Δ/06-07-1988_ΦΕΚ248/Δ/17-03-2003	198,16
224	Γ171	ΙΙΑ	Διδυμότειχο	ΕΛΕΥΘΕΡΟΙ ΧΩΡΟΙ - ΑΣΤΙΚΟ ΠΡΑΣΙΝΟ	ΕΛΕΥΘΕΡΟΙ ΚΟΙΝΟΧΡΗΣΤΟΙ ΧΩΡΟΙ	ΦΕΚ480/Δ/06-07-1988_ΦΕΚ219/ΑΑΠ/09-06-2008	224,54
225	-	ΙΝΕ	Διδυμότειχο	ΕΛΕΥΘΕΡΟΙ ΧΩΡΟΙ - ΑΣΤΙΚΟ ΠΡΑΣΙΝΟ	ΕΛΕΥΘΕΡΟΙ ΚΟΙΝΟΧΡΗΣΤΟΙ ΧΩΡΟΙ	ΦΕΚ480/Δ/06-07-1988_ΦΕΚ1194/Δ/16-11-1992	448,77
226	Γ318	ΙΝΣΤ	Διδυμότειχο	ΚΟΙΝΩΦΕΛΕΙΣ ΕΞΥΠΗΡΕΤΗΣΕΙΣ	ΚΤΗΡΙΑ ΠΕΡΙΘΑΛΨΗΣ_ΧΩΡΟΣ ΙΚΑ-ΠΟΛΥΓΙΑΤΡΕΙΟΥ	ΦΕΚ480/Δ/06-07-1988	1959,33
227	Γ318	ΙΝΣΤ	Διδυμότειχο	ΕΛΕΥΘΕΡΟΙ ΧΩΡΟΙ - ΑΣΤΙΚΟ ΠΡΑΣΙΝΟ	ΕΛΕΥΘΕΡΟΙ ΚΟΙΝΟΧΡΗΣΤΟΙ ΧΩΡΟΙ	ΦΕΚ480/Δ/06-07-1988	1240,52
228	Γ327	ΙΙΑ	Διδυμότειχο	ΚΟΙΝΩΦΕΛΕΙΣ ΕΞΥΠΗΡΕΤΗΣΕΙΣ	ΚΤΗΡΙΑ ΚΟΙΝΩΝΙΚΗΣ ΠΡΟΝΟΙΑΣ_ΚΑΠΗ	ΦΕΚ480/Δ/06-07-1988_ΦΕΚ581/Δ/13-06-1994	712,47
229	Γ392	ΙΝΣΤ	Διδυμότειχο	ΕΛΕΥΘΕΡΟΙ ΧΩΡΟΙ - ΑΣΤΙΚΟ ΠΡΑΣΙΝΟ	ΕΛΕΥΘΕΡΟΙ ΚΟΙΝΟΧΡΗΣΤΟΙ ΧΩΡΟΙ	ΦΕΚ480/Δ/06-07-1988_ΦΕΚ65/Δ/03-02-1993	1020,54
230	Γ361	ΙΝΣΤ	Διδυμότειχο	ΚΟΙΝΩΦΕΛΕΙΣ ΕΞΥΠΗΡΕΤΗΣΕΙΣ	ΕΙΔΙΚΕΣ ΧΡΗΣΕΙΣ_ΧΩΡΟΣ ΣΤΡΑΤΟΠΕΔΟΥ	ΦΕΚ480/Δ/06-07-1988_ΦΕΚ468/Δ/10-06-2002	4497,27
231	Γ64-Γ65-Γ66	ΙΙΑ	Διδυμότειχο	ΕΛΕΥΘΕΡΟΙ ΧΩΡΟΙ - ΑΣΤΙΚΟ ΠΡΑΣΙΝΟ	ΕΛΕΥΘΕΡΟΙ ΚΟΙΝΟΧΡΗΣΤΟΙ ΧΩΡΟΙ	ΦΕΚ480/Δ/06-07-1988_ΦΕΚ194/Δ/22-04-1991	224,77
232	Γ89	ΙΙΑ	Διδυμότειχο	ΕΛΕΥΘΕΡΟΙ ΧΩΡΟΙ - ΑΣΤΙΚΟ ΠΡΑΣΙΝΟ	ΕΛΕΥΘΕΡΟΙ ΚΟΙΝΟΧΡΗΣΤΟΙ ΧΩΡΟΙ	ΦΕΚ480/Δ/06-07-1988	94,73
233	-	ΙΙΓ	Διδυμότειχο	ΕΛΕΥΘΕΡΟΙ ΧΩΡΟΙ - ΑΣΤΙΚΟ ΠΡΑΣΙΝΟ	ΕΛΕΥΘΕΡΟΙ ΚΟΙΝΟΧΡΗΣΤΟΙ ΧΩΡΟΙ	ΦΕΚ480/Δ/06-07-1988_ΦΕΚ76/Δ/21-02-1991	46,21
234	Γ356Α	ΙΝΕ	Διδυμότειχο	ΕΛΕΥΘΕΡΟΙ ΧΩΡΟΙ - ΑΣΤΙΚΟ ΠΡΑΣΙΝΟ	ΕΛΕΥΘΕΡΟΙ ΚΟΙΝΟΧΡΗΣΤΟΙ ΧΩΡΟΙ	ΦΕΚ480/Δ/06-07-1988_ΦΕΚ986/Δ/18-08-1993	348,68

VaMaGia I.K.E.

Λυκαβηττού 1Γ, 106 72 Αθήνα

Τηλ: 210-3612718, E-mail: info@vamagia.gr, Web: www.vamagia.gr

Β.1.1.α - ΚΟΙΝΟΧΡΗΣΤΟΙ και ΚΟΙΝΩΦΕΛΕΙΣ ΧΩΡΟΙ Δ/Ε ΔΙΔΥΜΟΤΕΙΧΟΥ

A/A	Ο.Τ.	ΠΟΛΕΟΔΟΜΙΚΟΣ ΤΟΜΕΑΣ	ΠΟΛΕΟΔΟΜΙΚΗ ΕΝΟΤΗΤΑ	ΓΕΝΙΚΗ ΧΡΗΣΗ ΓΗΣ	ΕΙΔΙΚΗ ΧΡΗΣΗ ΓΗΣ	Φ.Ε.Κ. ΕΓΚΡΙΣΗΣ	ΕΜΒΑΔΟΝ (τ.μ.)
235	-	IVΣΤ	Διδυμότειχο	ΕΛΕΥΘΕΡΟΙ ΧΩΡΟΙ - ΑΣΤΙΚΟ ΠΡΑΣΙΝΟ	ΕΛΕΥΘΕΡΟΙ ΚΟΙΝΟΧΡΗΣΤΟΙ ΧΩΡΟΙ	ΦΕΚ480/Δ/06-07-1988_ΦΕΚ474/Δ/07-05-1993	105,63
236	Γ127-Γ128	IIA	Διδυμότειχο	ΕΛΕΥΘΕΡΟΙ ΧΩΡΟΙ - ΑΣΤΙΚΟ ΠΡΑΣΙΝΟ	ΕΛΕΥΘΕΡΟΙ ΚΟΙΝΟΧΡΗΣΤΟΙ ΧΩΡΟΙ	ΦΕΚ480/Δ/06-07-1988_ΦΕΚ651/Δ/25-09-1991	348,21
237	Γ258	IVE	Διδυμότειχο	ΚΟΙΝΩΦΕΛΕΙΣ ΕΞΥΠΗΡΕΤΗΣΕΙΣ	ΧΩΡΟΙ ΣΥΝΑΘΡΟΙΣΗΣ ΚΟΙΝΟΥ_ΑΓΡΟΣΥΝΕΤΑΙΡΙΣΤΙΚΗ ΑΓΟΡΑ	ΦΕΚ480/Δ/06-07-1988	3422,41
238	Γ258	IVE	Διδυμότειχο	ΚΟΙΝΩΦΕΛΕΙΣ ΕΞΥΠΗΡΕΤΗΣΕΙΣ	ΕΙΔΙΚΕΣ ΧΡΗΣΕΙΣ_ΧΩΡΟΣ ΚΤΕΛ	ΦΕΚ480/Δ/06-07-1988	5634,06
239	Γ318	IVΣΤ	Διδυμότειχο	ΚΟΙΝΩΦΕΛΕΙΣ ΕΞΥΠΗΡΕΤΗΣΕΙΣ	ΚΤΗΡΙΑ ΕΙΔΙΚΗΣ ΕΚΠΑΙΔΕΥΣΗΣ_ΤΕΧΝΙΚΕΣ ΣΧΟΛΕΣ	ΦΕΚ480/Δ/06-07-1988	10441,94
240	Γ70	IIA	Διδυμότειχο	ΕΛΕΥΘΕΡΟΙ ΧΩΡΟΙ - ΑΣΤΙΚΟ ΠΡΑΣΙΝΟ	ΕΛΕΥΘΕΡΟΙ ΚΟΙΝΟΧΡΗΣΤΟΙ ΧΩΡΟΙ	ΦΕΚ480/Δ/06-07-1988	82,84
241	-	IIA	Διδυμότειχο	ΕΛΕΥΘΕΡΟΙ ΧΩΡΟΙ - ΑΣΤΙΚΟ ΠΡΑΣΙΝΟ	ΕΛΕΥΘΕΡΟΙ ΚΟΙΝΟΧΡΗΣΤΟΙ ΧΩΡΟΙ	ΦΕΚ480/Δ/06-07-1988_ΦΕΚ81/ΑΑΠ/26-02-2009	115,80
242	-	IIA	Διδυμότειχο	ΕΛΕΥΘΕΡΟΙ ΧΩΡΟΙ - ΑΣΤΙΚΟ ΠΡΑΣΙΝΟ	ΕΛΕΥΘΕΡΟΙ ΚΟΙΝΟΧΡΗΣΤΟΙ ΧΩΡΟΙ	ΦΕΚ480/Δ/06-07-1988	33,33
243	Γ202-Γ203	IIA	Διδυμότειχο	ΕΛΕΥΘΕΡΟΙ ΧΩΡΟΙ - ΑΣΤΙΚΟ ΠΡΑΣΙΝΟ	ΕΛΕΥΘΕΡΟΙ ΚΟΙΝΟΧΡΗΣΤΟΙ ΧΩΡΟΙ	ΦΕΚ480/Δ/06-07-1988	119,76
244	-	IIA	Διδυμότειχο	ΕΛΕΥΘΕΡΟΙ ΧΩΡΟΙ - ΑΣΤΙΚΟ ΠΡΑΣΙΝΟ	ΕΛΕΥΘΕΡΟΙ ΚΟΙΝΟΧΡΗΣΤΟΙ ΧΩΡΟΙ	ΦΕΚ480/Δ/06-07-1988	9069,41
245	-	IIA	Διδυμότειχο	ΕΛΕΥΘΕΡΟΙ ΧΩΡΟΙ - ΑΣΤΙΚΟ ΠΡΑΣΙΝΟ	ΕΛΕΥΘΕΡΟΙ ΚΟΙΝΟΧΡΗΣΤΟΙ ΧΩΡΟΙ	ΦΕΚ480/Δ/06-07-1988	436,40
246	Γ204	IIA	Διδυμότειχο	ΕΛΕΥΘΕΡΟΙ ΧΩΡΟΙ - ΑΣΤΙΚΟ ΠΡΑΣΙΝΟ	ΕΛΕΥΘΕΡΟΙ ΚΟΙΝΟΧΡΗΣΤΟΙ ΧΩΡΟΙ	ΦΕΚ480/Δ/06-07-1988	58,77
247	-	IA	Διδυμότειχο	ΕΛΕΥΘΕΡΟΙ ΧΩΡΟΙ - ΑΣΤΙΚΟ ΠΡΑΣΙΝΟ	ΕΛΕΥΘΕΡΟΙ ΚΟΙΝΟΧΡΗΣΤΟΙ ΧΩΡΟΙ	ΦΕΚ480/Δ/06-07-1988	53,26
248	Γ150	IA	Διδυμότειχο	ΕΛΕΥΘΕΡΟΙ ΧΩΡΟΙ - ΑΣΤΙΚΟ ΠΡΑΣΙΝΟ	ΕΛΕΥΘΕΡΟΙ ΚΟΙΝΟΧΡΗΣΤΟΙ ΧΩΡΟΙ	ΦΕΚ480/Δ/06-07-1988	833,70
249	Γ150	IA	Διδυμότειχο	ΕΛΕΥΘΕΡΟΙ ΧΩΡΟΙ - ΑΣΤΙΚΟ ΠΡΑΣΙΝΟ	ΕΛΕΥΘΕΡΟΙ ΚΟΙΝΟΧΡΗΣΤΟΙ ΧΩΡΟΙ	ΦΕΚ480/Δ/06-07-1988	71,12
250	Γ143	IA	Διδυμότειχο	ΕΛΕΥΘΕΡΟΙ ΧΩΡΟΙ - ΑΣΤΙΚΟ ΠΡΑΣΙΝΟ	ΕΛΕΥΘΕΡΟΙ ΚΟΙΝΟΧΡΗΣΤΟΙ ΧΩΡΟΙ	ΦΕΚ480/Δ/06-07-1988_ΦΕΚ533/Δ/23-06-1997	918,37
251	Γ318	IVΣΤ	Διδυμότειχο	ΕΛΕΥΘΕΡΟΙ ΧΩΡΟΙ - ΑΣΤΙΚΟ ΠΡΑΣΙΝΟ	ΕΛΕΥΘΕΡΟΙ ΚΟΙΝΟΧΡΗΣΤΟΙ ΧΩΡΟΙ	ΦΕΚ480/Δ/06-07-1988	7533,87
253	-	IVΣΤ	Διδυμότειχο	ΕΛΕΥΘΕΡΟΙ ΧΩΡΟΙ - ΑΣΤΙΚΟ ΠΡΑΣΙΝΟ	ΕΛΕΥΘΕΡΟΙ ΚΟΙΝΟΧΡΗΣΤΟΙ ΧΩΡΟΙ	ΦΕΚ480/Δ/06-07-1988	921,68
254	-	IVΣΤ	Διδυμότειχο	ΕΛΕΥΘΕΡΟΙ ΧΩΡΟΙ - ΑΣΤΙΚΟ ΠΡΑΣΙΝΟ	ΕΛΕΥΘΕΡΟΙ ΚΟΙΝΟΧΡΗΣΤΟΙ ΧΩΡΟΙ	ΦΕΚ480/Δ/06-07-1988	20,91
255	-	IVΣΤ	Διδυμότειχο	ΕΛΕΥΘΕΡΟΙ ΧΩΡΟΙ - ΑΣΤΙΚΟ ΠΡΑΣΙΝΟ	ΕΛΕΥΘΕΡΟΙ ΚΟΙΝΟΧΡΗΣΤΟΙ ΧΩΡΟΙ	ΦΕΚ480/Δ/06-07-1988	19,55
256	Γ568	IIA	Διδυμότειχο	ΕΛΕΥΘΕΡΟΙ ΧΩΡΟΙ - ΑΣΤΙΚΟ ΠΡΑΣΙΝΟ	ΕΛΕΥΘΕΡΟΙ ΚΟΙΝΟΧΡΗΣΤΟΙ ΧΩΡΟΙ	ΦΕΚ480/Δ/06-07-1988_ΦΕΚ240/ΑΑΠ/20-06-2008	669,28
257	Γ53	IIA	Διδυμότειχο	ΚΟΙΝΩΦΕΛΕΙΣ ΕΞΥΠΗΡΕΤΗΣΕΙΣ	ΚΤΗΡΙΑ ΠΡΩΤΟΒΑΘΜΙΑΣ ΕΚΠΑΙΔΕΥΣΗΣ_ΝΗΠΙΑΓΩΓΕΙΟ-ΔΗΜΟΤΙΚΟ	ΦΕΚ480/Δ/06-07-1988	2922,63
258	-	IVΣΤ	Διδυμότειχο	ΚΟΙΝΩΦΕΛΕΙΣ ΕΞΥΠΗΡΕΤΗΣΕΙΣ	ΑΘΛΗΤΙΚΕΣ ΕΓΚΑΤΑΣΤΑΣΕΙΣ_ΧΩΡΟΣ ΣΤΑΔΙΟΥ	ΦΕΚ480/Δ/06-07-1988	20483,37
259	Γ392	IVΣΤ	Διδυμότειχο	ΕΛΕΥΘΕΡΟΙ ΧΩΡΟΙ - ΑΣΤΙΚΟ ΠΡΑΣΙΝΟ	ΕΛΕΥΘΕΡΟΙ ΚΟΙΝΟΧΡΗΣΤΟΙ ΧΩΡΟΙ	ΦΕΚ480/Δ/06-07-1988_ΦΕΚ65/Δ/03-02-1993	406,31
260	Γ392	IVΣΤ	Διδυμότειχο	ΚΟΙΝΩΦΕΛΕΙΣ ΕΞΥΠΗΡΕΤΗΣΕΙΣ	ΕΙΔΙΚΕΣ ΧΡΗΣΕΙΣ_ΧΩΡΟΣ ΣΤΡΑΤΟΠΕΔΟΥ	ΦΕΚ480/Δ/06-07-1988_ΦΕΚ65/Δ/03-02-1993	14757,52
261	-	IIA	Διδυμότειχο	ΚΟΙΝΩΦΕΛΕΙΣ ΕΞΥΠΗΡΕΤΗΣΕΙΣ	ΕΙΔΙΚΕΣ ΧΡΗΣΕΙΣ_ΔΑΣΑΡΧΕΙΟ	ΦΕΚ480/Δ/06-07-1988	1576,23
262	Γ9A	IIIΓ	Διδυμότειχο	ΚΟΙΝΩΦΕΛΕΙΣ ΕΞΥΠΗΡΕΤΗΣΕΙΣ	ΧΩΡΟΙ ΣΥΝΑΘΡΟΙΣΗΣ ΚΟΙΝΟΥ_ΙΕΡΟΣ ΝΑΟΣ-ΚΕΝΤΡΟ ΝΕΟΤΗΤΑΣ	ΦΕΚ480/Δ/06-07-1988_ΦΕΚ581/Δ/13-06-1994	1712,78
263	Γ9	IIIΓ	Διδυμότειχο	ΕΛΕΥΘΕΡΟΙ ΧΩΡΟΙ - ΑΣΤΙΚΟ ΠΡΑΣΙΝΟ	ΕΛΕΥΘΕΡΟΙ ΚΟΙΝΟΧΡΗΣΤΟΙ ΧΩΡΟΙ	ΦΕΚ480/Δ/06-07-1988_ΦΕΚ581/Δ/13-06-1994	1753,03
264	Γ8	IIIΓ	Διδυμότειχο	ΚΟΙΝΩΦΕΛΕΙΣ ΕΞΥΠΗΡΕΤΗΣΕΙΣ	ΚΤΗΡΙΑ ΔΕΥΤΕΡΟΒΑΘΜΙΑΣ ΕΚΠΑΙΔΕΥΣΗΣ_ΓΥΜΝΑΣΙΟ-ΛΥΚΕΙΟ	ΦΕΚ480/Δ/06-07-1988	24530,43
265	Γ8	IIIΓ	Διδυμότειχο	ΕΛΕΥΘΕΡΟΙ ΧΩΡΟΙ - ΑΣΤΙΚΟ ΠΡΑΣΙΝΟ	ΕΛΕΥΘΕΡΟΙ ΚΟΙΝΟΧΡΗΣΤΟΙ ΧΩΡΟΙ	ΦΕΚ480/Δ/06-07-1988	957,71
266	Γ71	IIA	Διδυμότειχο	ΕΛΕΥΘΕΡΟΙ ΧΩΡΟΙ - ΑΣΤΙΚΟ ΠΡΑΣΙΝΟ	ΕΛΕΥΘΕΡΟΙ ΚΟΙΝΟΧΡΗΣΤΟΙ ΧΩΡΟΙ	ΦΕΚ480/Δ/06-07-1988	1693,70
267	Γ71	IIA	Διδυμότειχο	ΕΛΕΥΘΕΡΟΙ ΧΩΡΟΙ - ΑΣΤΙΚΟ ΠΡΑΣΙΝΟ	ΕΛΕΥΘΕΡΟΙ ΚΟΙΝΟΧΡΗΣΤΟΙ ΧΩΡΟΙ	ΦΕΚ480/Δ/06-07-1988	119,17
268	Γ83A	IIA	Διδυμότειχο	ΕΛΕΥΘΕΡΟΙ ΧΩΡΟΙ - ΑΣΤΙΚΟ ΠΡΑΣΙΝΟ	ΕΛΕΥΘΕΡΟΙ ΚΟΙΝΟΧΡΗΣΤΟΙ ΧΩΡΟΙ	ΦΕΚ480/Δ/06-07-1988_ΦΕΚ194/Δ/22-04-1991	1112,86
269	Γ68	IIA	Διδυμότειχο	ΕΛΕΥΘΕΡΟΙ ΧΩΡΟΙ - ΑΣΤΙΚΟ ΠΡΑΣΙΝΟ	ΕΛΕΥΘΕΡΟΙ ΚΟΙΝΟΧΡΗΣΤΟΙ ΧΩΡΟΙ	ΦΕΚ480/Δ/06-07-1988	895,90
270	-	IIA	Διδυμότειχο	ΕΛΕΥΘΕΡΟΙ ΧΩΡΟΙ - ΑΣΤΙΚΟ ΠΡΑΣΙΝΟ	ΕΛΕΥΘΕΡΟΙ ΚΟΙΝΟΧΡΗΣΤΟΙ ΧΩΡΟΙ	ΦΕΚ480/Δ/06-07-1988	351,77
271	Γ150	IA	Διδυμότειχο	ΕΛΕΥΘΕΡΟΙ ΧΩΡΟΙ - ΑΣΤΙΚΟ ΠΡΑΣΙΝΟ	ΕΛΕΥΘΕΡΟΙ ΚΟΙΝΟΧΡΗΣΤΟΙ ΧΩΡΟΙ	ΦΕΚ480/Δ/06-07-1988	3692,51
272	-	VΣΤ	Διδυμότειχο	ΕΛΕΥΘΕΡΟΙ ΧΩΡΟΙ - ΑΣΤΙΚΟ ΠΡΑΣΙΝΟ	ΕΛΕΥΘΕΡΟΙ ΚΟΙΝΟΧΡΗΣΤΟΙ ΧΩΡΟΙ	ΦΕΚ480/Δ/06-07-1988	1776,03
275	7	-1	Κουφόβουνο	ΚΟΙΝΩΦΕΛΕΙΣ ΕΞΥΠΗΡΕΤΗΣΕΙΣ	ΚΤΗΡΙΑ ΚΟΙΝΩΝΙΚΗΣ ΠΡΟΝΟΙΑΣ_ΒΡΕΦΙΚΟΣ ΣΤΑΘΜΟΣ	ΔΙΑΝΟΜΗ ΥΠΟΥΡΓΕΙΟΥ ΓΕΩΡΓΙΑΣ 1982_ΦΕΚ784/Δ/18-08-1987	635,37
277	10	-1	Κουφόβουνο	ΕΛΕΥΘΕΡΟΙ ΧΩΡΟΙ - ΑΣΤΙΚΟ ΠΡΑΣΙΝΟ	ΕΛΕΥΘΕΡΟΙ ΚΟΙΝΟΧΡΗΣΤΟΙ ΧΩΡΟΙ	ΔΙΑΝΟΜΗ ΥΠΟΥΡΓΕΙΟΥ ΓΕΩΡΓΙΑΣ 1982_ΦΕΚ784/Δ/18-08-1987	2782,14
276	10	-1	Κουφόβουνο	ΕΛΕΥΘΕΡΟΙ ΧΩΡΟΙ - ΑΣΤΙΚΟ ΠΡΑΣΙΝΟ	ΕΛΕΥΘΕΡΟΙ ΚΟΙΝΟΧΡΗΣΤΟΙ ΧΩΡΟΙ	ΔΙΑΝΟΜΗ ΥΠΟΥΡΓΕΙΟΥ ΓΕΩΡΓΙΑΣ 1982_ΦΕΚ784/Δ/18-08-1987	1959,09
274	3	-1	Κουφόβουνο	ΕΛΕΥΘΕΡΟΙ ΧΩΡΟΙ - ΑΣΤΙΚΟ ΠΡΑΣΙΝΟ	ΕΛΕΥΘΕΡΟΙ ΚΟΙΝΟΧΡΗΣΤΟΙ ΧΩΡΟΙ	ΔΙΑΝΟΜΗ ΥΠΟΥΡΓΕΙΟΥ ΓΕΩΡΓΙΑΣ 1982_ΦΕΚ784/Δ/18-08-1987	4554,58
273	2	-1	Κουφόβουνο	ΚΟΙΝΩΦΕΛΕΙΣ ΕΞΥΠΗΡΕΤΗΣΕΙΣ	ΚΤΗΡΙΑ ΠΡΩΤΟΒΑΘΜΙΑΣ ΕΚΠΑΙΔΕΥΣΗΣ_ΝΗΠΙΑΓΩΓΕΙΟ	ΔΙΑΝΟΜΗ ΥΠΟΥΡΓΕΙΟΥ ΓΕΩΡΓΙΑΣ 1982_ΦΕΚ784/Δ/18-08-1987	598,16

Β.1.1.β - ΚΟΙΝΟΧΡΗΣΤΟΙ και ΚΟΙΝΩΦΕΛΕΙΣ ΧΩΡΟΙ Δ/Ε ΜΕΤΑΞΕΔΩΝ

Α/Α	Ο.Τ.	ΠΟΛΕΟΔΟΜΙΚΟΣ ΤΟΜΕΑΣ	ΠΟΛΕΟΔΟΜΙΚΗ ΕΝΟΤΗΤΑ	ΓΕΝΙΚΗ ΧΡΗΣΗ ΓΗΣ	ΕΙΔΙΚΗ ΧΡΗΣΗ ΓΗΣ	Φ.Ε.Κ. ΕΓΚΡΙΣΗΣ	ΕΜΒΑΔΟΝ (τ.μ.)
1	17	-1	Ιατράδες	ΚΟΙΝΩΦΕΛΕΙΣ ΕΞΥΠΗΡΕΤΗΣΕΙΣ	ΧΩΡΟΙ ΣΥΝΑΘΡΟΙΣΗΣ ΚΟΙΝΟΥ_ΙΕΡΟΣ ΝΑΟΣ	ΔΙΑΝΟΜΗ ΥΠΟΥΡΓΕΙΟΥ ΓΕΩΡΓΙΑΣ 1983	1212,89
2	5	-1	Ιατράδες	ΚΟΙΝΩΦΕΛΕΙΣ ΕΞΥΠΗΡΕΤΗΣΕΙΣ	ΧΩΡΟΙ ΣΥΝΑΘΡΟΙΣΗΣ ΚΟΙΝΟΥ_ΙΕΡΟΣ ΝΑΟΣ	ΔΙΑΝΟΜΗ ΥΠΟΥΡΓΕΙΟΥ ΓΕΩΡΓΙΑΣ 1983	766,45
3	2	-1	Ελαφοχώρι	ΕΛΕΥΘΕΡΟΙ ΧΩΡΟΙ - ΑΣΤΙΚΟ ΠΡΑΣΙΝΟ	ΕΛΕΥΘΕΡΟΙ ΚΟΙΝΟΧΡΗΣΤΟΙ ΧΩΡΟΙ	ΔΙΑΝΟΜΗ ΥΠΟΥΡΓΕΙΟΥ ΓΕΩΡΓΙΑΣ 1978	714,27
4	1	-1	Ελαφοχώρι	ΕΛΕΥΘΕΡΟΙ ΧΩΡΟΙ - ΑΣΤΙΚΟ ΠΡΑΣΙΝΟ	ΕΛΕΥΘΕΡΟΙ ΚΟΙΝΟΧΡΗΣΤΟΙ ΧΩΡΟΙ	ΔΙΑΝΟΜΗ ΥΠΟΥΡΓΕΙΟΥ ΓΕΩΡΓΙΑΣ 1978	55,04
5	2	-1	Ελαφοχώρι	ΚΟΙΝΩΦΕΛΕΙΣ ΕΞΥΠΗΡΕΤΗΣΕΙΣ	ΚΤΙΡΙΑ ΠΡΩΤΟΒΑΘΜΙΑΣ ΕΚΠΑΙΔΕΥΣΗΣ_ΔΗΜΟΤΙΚΟ	ΔΙΑΝΟΜΗ ΥΠΟΥΡΓΕΙΟΥ ΓΕΩΡΓΙΑΣ 1978	3421,48
6	1	-1	Ελαφοχώρι	ΚΟΙΝΩΦΕΛΕΙΣ ΕΞΥΠΗΡΕΤΗΣΕΙΣ	ΧΩΡΟΙ ΣΥΝΑΘΡΟΙΣΗΣ ΚΟΙΝΟΥ_ΙΕΡΟΣ ΝΑΟΣ	ΔΙΑΝΟΜΗ ΥΠΟΥΡΓΕΙΟΥ ΓΕΩΡΓΙΑΣ 1978	1509,60
7	1	-1	Ελαφοχώρι	ΕΛΕΥΘΕΡΟΙ ΧΩΡΟΙ - ΑΣΤΙΚΟ ΠΡΑΣΙΝΟ	ΕΛΕΥΘΕΡΟΙ ΚΟΙΝΟΧΡΗΣΤΟΙ ΧΩΡΟΙ	ΔΙΑΝΟΜΗ ΥΠΟΥΡΓΕΙΟΥ ΓΕΩΡΓΙΑΣ 1978	1310,79
8	1	-1	Αλεποχώρι	ΚΟΙΝΩΦΕΛΕΙΣ ΕΞΥΠΗΡΕΤΗΣΕΙΣ	ΧΩΡΟΙ ΣΥΝΑΘΡΟΙΣΗΣ ΚΟΙΝΟΥ_ΙΕΡΟΣ ΝΑΟΣ	ΦΕΚ203/Α/29-11-1962	1103,60
9	1	-1	Μικρή Βρύση	ΕΛΕΥΘΕΡΟΙ ΧΩΡΟΙ - ΑΣΤΙΚΟ ΠΡΑΣΙΝΟ	ΕΛΕΥΘΕΡΟΙ ΚΟΙΝΟΧΡΗΣΤΟΙ ΧΩΡΟΙ	ΔΙΑΝΟΜΗ ΥΠΟΥΡΓΕΙΟΥ ΓΕΩΡΓΙΑΣ 1978	301,45
10	8	-1	Μικρή Βρύση	ΚΟΙΝΩΦΕΛΕΙΣ ΕΞΥΠΗΡΕΤΗΣΕΙΣ	ΧΩΡΟΙ ΣΥΝΑΘΡΟΙΣΗΣ ΚΟΙΝΟΥ_ΙΕΡΟΣ ΝΑΟΣ	ΔΙΑΝΟΜΗ ΥΠΟΥΡΓΕΙΟΥ ΓΕΩΡΓΙΑΣ 1978	812,72
11	5	-1	Σαύρα	ΚΟΙΝΩΦΕΛΕΙΣ ΕΞΥΠΗΡΕΤΗΣΕΙΣ	ΧΩΡΟΙ ΣΥΝΑΘΡΟΙΣΗΣ ΚΟΙΝΟΥ_ΙΕΡΟΣ ΝΑΟΣ	ΔΙΑΝΟΜΗ ΥΠΟΥΡΓΕΙΟΥ ΓΕΩΡΓΙΑΣ 1968	843,22
12	19	-1	Ελαφοχώρι	ΕΛΕΥΘΕΡΟΙ ΧΩΡΟΙ - ΑΣΤΙΚΟ ΠΡΑΣΙΝΟ	ΕΙΔΙΚΕΣ ΧΡΗΣΕΙΣ_ΚΟΙΜΗΤΗΡΙΟ	ΔΙΑΝΟΜΗ ΥΠΟΥΡΓΕΙΟΥ ΓΕΩΡΓΙΑΣ 1978	9699,31
13	6	-1	Ιατράδες	ΚΟΙΝΩΦΕΛΕΙΣ ΕΞΥΠΗΡΕΤΗΣΕΙΣ	ΧΩΡΟΙ ΣΥΝΑΘΡΟΙΣΗΣ ΚΟΙΝΟΥ_ΚΟΙΝΩΦΕΛΗ ΚΤΗΡΙΑ	ΔΙΑΝΟΜΗ ΥΠΟΥΡΓΕΙΟΥ ΓΕΩΡΓΙΑΣ 1983_ΦΕΚ785/Δ/18-08-1987	928,64
14	8	-1	Ιατράδες	ΚΟΙΝΩΦΕΛΕΙΣ ΕΞΥΠΗΡΕΤΗΣΕΙΣ	ΚΤΙΡΙΑ ΠΡΩΤΟΒΑΘΜΙΑΣ ΕΚΠΑΙΔΕΥΣΗΣ_ΝΗΠΙΑΓΩΓΕΙΟ	ΔΙΑΝΟΜΗ ΥΠΟΥΡΓΕΙΟΥ ΓΕΩΡΓΙΑΣ 1983_ΦΕΚ785/Δ/18-08-1987	1286,11
15	10	-1	Ιατράδες	ΕΛΕΥΘΕΡΟΙ ΧΩΡΟΙ - ΑΣΤΙΚΟ ΠΡΑΣΙΝΟ	ΕΛΕΥΘΕΡΟΙ ΚΟΙΝΟΧΡΗΣΤΟΙ ΧΩΡΟΙ	ΔΙΑΝΟΜΗ ΥΠΟΥΡΓΕΙΟΥ ΓΕΩΡΓΙΑΣ 1983_ΦΕΚ785/Δ/18-08-1987	1966,37
16	14	-1	Ιατράδες	ΕΛΕΥΘΕΡΟΙ ΧΩΡΟΙ - ΑΣΤΙΚΟ ΠΡΑΣΙΝΟ	ΕΛΕΥΘΕΡΟΙ ΚΟΙΝΟΧΡΗΣΤΟΙ ΧΩΡΟΙ	ΔΙΑΝΟΜΗ ΥΠΟΥΡΓΕΙΟΥ ΓΕΩΡΓΙΑΣ 1983_ΦΕΚ785/Δ/18-08-1987	389,32
17	20	-1	Ιατράδες	ΕΛΕΥΘΕΡΟΙ ΧΩΡΟΙ - ΑΣΤΙΚΟ ΠΡΑΣΙΝΟ	ΕΛΕΥΘΕΡΟΙ ΚΟΙΝΟΧΡΗΣΤΟΙ ΧΩΡΟΙ	ΔΙΑΝΟΜΗ ΥΠΟΥΡΓΕΙΟΥ ΓΕΩΡΓΙΑΣ 1983_ΦΕΚ785/Δ/18-08-1987	5199,78

4. Μεθοδολογία Υλοποίησης - Περιγραφή Διαδικασίας Καταγραφής & Επεξεργασίας - Βήματα Υλοποίησης

Η υλοποίηση της παρούσας μελέτης ακολούθησε τα παρακάτω βήματα:

Βήμα 1^ο

Έγινε λήψη και αποθήκευση όλων των σαρωμένων και γεωαναφερμένων (σε Ε.Γ.Σ.Α. '87) πολεοδομικών σχεδίων που αφορούν στον Δήμο, από την εφαρμογή του e-portfolio. Μέσω του λογισμικού της E.S.R.I. ArcGIS 10.8 έγινε μετατροπή των πολεοδομικών επιπέδων των εγκεκριμένων ρυμοτομικών σχεδίων, τα οποία βρίσκονται σε μορφή αρχείων E.S.R.I. File Geodatabase, σε αρχεία shp. Με βάση τις ισχύουσες προδιαγραφές, έγινε εξαγωγή των πολεοδομικών δεδομένων για τα Δημοτικά Διαμερίσματα στα οποία υφίστανται εγκεκριμένα ρυμοτομικά σχέδια, δηλαδή στα Δ.Δ. Διδυμοτείου και Δ.Δ. Μεταξάδων.

Στην συνέχεια ακολούθησε η τροποποίηση των γραμμών ανάλογα με τις τροποποιήσεις που έλαβαν χώρα διαχρονικά ώστε να καταλήξει στο τελικό αποτέλεσμα με τις ισχύουσες γραμμές (ρυμοτομικές και οικοδομικές), αφού προηγήθηκε και πάλι έλεγχος βάσει των ισχυουσών προδιαγραφών και απορρίφθηκαν περιοχές εντός εγκεκριμένου ρυμοτομικού σχεδίου μεν, αλλά με χαρακτηριστικά που δεν εμπίπτουν στην παρούσα Δράση διότι:

α') «Έγκριση τοπικού ρυμοτομικού σχεδίου στην εκτός σχεδίου περιοχή του δήμου Διδυμοτείου (Ν. Έβρου) για την ανέγερση εργατικών κατοικιών και καθορισμός όρων και περιορισμών δόμησης αυτού»

όπως εγκρίθηκε με την Αριθ. 86730/3650 Υ.Α. της 22-12-1986 (ΦΕΚ 1208Δ'/86) και είναι μεν έκταση εντός ρυμοτομικού σχεδίου, στην οποία εμπίπτουν χώροι οικοδομήσιμοι, κοινόχρηστοι και κοινωφελείς, που διανέμονται πολεοδομικά υλοποιημένοι από τον Ο.Ε.Κ. στους δικαιούχους του οικιστικού του προγράμματος.

β') «Έγκριση τοπικού ρυμοτομικού σχεδίου του δήμου Διδυμοτείου (ν. Έβρου) με τον καθορισμό χώρου νοσοκομείου και καθορισμό όρων και περιορισμών δόμησης αυτού»

(Αριθ. 14406/458/12-02-1987 (ΦΕΚ 389Δ'/87), είναι μεν έκταση εντός ρυμοτομικού σχεδίου, αλλά εξαιρείται της καταγραφής, σύμφωνα με τις ισχύουσες προδιαγραφές. (εγκύκλιος με α.π. οικ. ΥΠΕΝ/ΔΕΣΕΔΠ/54863/708/30-05-2022).

γ') «Έγκριση τοπικού ρυμοτομικού σχεδίου στην εκτός σχεδίου περιοχή του Δήμου Διδυμοτείου (Ν. Έβρου) για τον καθορισμό χώρου ανέγερσης κτιρίων στέγασης Αξιοματικών και καθορισμός όρων και περιορισμών δόμησης αυτού»

Π.Δ. 30-03-1993 (ΦΕΚ 486Δ'/93), είναι μεν έκταση εντός ρυμοτομικού σχεδίου, αλλά εξαιρείται της καταγραφής, σύμφωνα με τις ισχύουσες προδιαγραφές (ίδια εγκύκλιος).

δ') «Έγκριση τοπικού ρυμοτομικού σχεδίου στην εκτός σχεδίου περιοχή του Δήμου Διδυμοτείου (Ν. Έβρου) για την εκτέλεση επείγοντος στεγαστικού προγράμματος Οργανισμού Εργατικής Κατοικίας (Ο.Ε.Κ.). καθορισμός όρων και περιορισμών δόμησης αυτού και τροποποίηση εγκεκριμένου σχεδίου σε συνεχόμενη περιοχή.»

Απόφ. ΥΠΕΧΩΔΕ Αριθ. 16230/3646/03-06-1998 (ΦΕΚ 508Δ'/1998), που είναι μεν έκταση εντός ρυμοτομικού σχεδίου, στην οποία εμπίπτουν χώροι οικοδομήσιμοι, κοινόχρηστοι και κοινωφελείς, που διανέμονται πολεοδομικά υλοποιημένοι από τον Ο.Ε.Κ. στους δικαιούχους του οικιστικού του προγράμματος (ίδια εγκύκλιος).

ε') Διευκρινίζεται ότι: 1) **δεν** υφίστανται χώροι για τους οποίους αρμόδιος για την απαλλοτρίωση δεν είναι ο Δήμος, 2) **δεν** υφίστανται κοινόχρηστοι-κοινωφελείς χώροι, καθορισμένοι με εγκεκριμένο ρυμοτομικό σχέδιο σε περιοχές οικισμών προ του έτους 1923, ούτε σε μικρούς οικισμούς μέχρι 2.000 κατοίκους.

Από το αποτέλεσμα της παραπάνω επεξεργασίας δημιουργήθηκαν τα τελικά οικοδομικά τετράγωνα **μόνο** :

- για τις περιοχές των εγκεκριμένων ρυμοτομικών σχεδίων Δ/Ε Διδυμοτείχου, δηλαδή για τις εντός ρυμοτομικού σχεδίου περιοχές, όπως διαχρονικά έχουν εγκριθεί, αναθεωρηθεί ή και τοπικά τροποποιηθεί και
- για τις περιοχές των εγκεκριμένων ρυμοτομικών σχεδίων Δ/Ε Μεταξάδων, δηλαδή για τις εντός ρυμοτομικού σχεδίου περιοχές, όπως διαχρονικά έχουν εγκριθεί, αναθεωρηθεί ή και τοπικά τροποποιηθεί.

Βήμα 2^ο

Μέσω της εφαρμογής Θέσης που παρέχει το Ελληνικό Κτηματολόγιο (<https://maps.gov.gr/gis/map/>) έγινε λήψη του αρχείου των κτηματολογικών πολυγώνων Γεωτεμαχίων Ελληνικού Κτηματολογίου σε μορφότυπο shapfile (Ε.Γ.Σ.Α. '87). Μετά την εισαγωγή τους προς επεξεργασία σε πρόγραμμα GIS έγινε περιορισμός της έκτασης με τα κτηματολογικά πολύγωνα που ενέπιπταν στα όρια της υπό μελέτη περιοχής.

Βήμα 3^ο

Με κατάλληλη επεξεργασία σε κάθε ένα πολύγωνο που όριζε οικοδομικό τετράγωνο αποδόθηκε ο αριθμός του, η πολεοδομική ενότητα στην οποία ανήκει, ο πολεοδομικός τομέας του, η γενική χρήση καθώς και η ειδική του χρήση, ενώ παράλληλα αποδόθηκαν σε αυτό όλα τα εμπλεκόμενα ΦΕΚ (ένταξης στο σχέδιο και μεταγενέστερων τροποποιήσεων). Ταυτόχρονα αποδόθηκε αυτόματα εκ του συστήματος ο μοναδικός ακέραιος αριθμός που το προσδιορίζει ως μοναδική οντότητα (id). Τέλος αποδόθηκαν μέσω χωρικού συσχετισμού όλα τα εμπίπτοντα σε αυτό κτηματολογικά πολύγωνα με το ΚΑΕΚ τους.

Βήμα 4^ο

Στην συνέχεια έγινε η εξαγωγή του επιπέδου των ΚΧ και ΚΦ για τους οποίους δεν έχει συντελεστεί η ρυμοτομική απαλλοτρίωση ή βρίσκονται σε δικαστική εκκρεμότητα ή είναι πολεοδομικά αρρύθμιστοι.

Βήμα 5^ο

Μέσω της εφαρμογής του κτηματολογίου ελήφθησαν τα κτηματολογικά διαγράμματα και τα κτηματολογικά φύλλα με τα στοιχεία των φερόμενων ιδιοκτητών των γεωτεμαχίων που βρίσκονται εντός των προαναφερόμενων ΚΧ και ΚΦ και απομονώθηκαν αυτά τα οποία δεν ανήκουν τον Δήμο. Τα δεδομένα αυτά εξήχθησαν σε υπολογιστικά φύλλα ώστε να είναι πιο εύκολη η επεξεργασία τους.

Στην συνέχεια κατηγοριοποιήθηκαν ανάλογα με την περίπτωση / αιτία της μη απαλλοτρίωσης στις παρακάτω τέσσερις κατηγορίες σύμφωνα με την απαίτηση της παραγράφου 2 του άρθρου 92 λαμβάνοντας τις παρακάτω πιθανές τιμές:

Η τιμή **1** να αντιπροσωπεύει την περίπτωση **α)** «χώροι, για τους οποίους έχει αρθεί η ρυμοτομική απαλλοτρίωση δυνάμει δικαστικής απόφασης» και εκκρεμεί η τροποποίηση του σχεδίου.

Η τιμή **2** να αντιπροσωπεύει την περίπτωση **β)** «χώροι, για τους οποίους έχει υποβληθεί αίτηση άρσης της ρυμοτομικής απαλλοτρίωσης ή εκκρεμεί η έκδοση δικαστικής απόφασης περί της άρσης».

Η τιμή **3** να αντιπροσωπεύει την περίπτωση **γ)** «χώροι, για τους οποίους έχει αυτοδικαίως αρθεί η ρυμοτομική απαλλοτρίωση, αλλά δεν έχει κατατεθεί αίτηση για την τροποποίηση του σχεδίου».

Η τιμή **4** να αντιπροσωπεύει την περίπτωση **δ)** «λοιποί χώροι, που δεν εμπίπτουν στις ανωτέρω περιπτώσεις».

Βήμα 6^ο

Εντοπίστηκε η **ημερομηνία συμβάντος**, και συμπληρώθηκε με την αντίστοιχη **Περιγραφή**, για τις κατηγορίες 1, 2 και 3, με συμπληρωματικές πληροφορίες που τεκμηριώνουν την παραπάνω κατηγοριοποίηση.

Έγινε **Ιεράρχηση της αναγκαιότητας** υλοποίησης για τον ευρύτερο πολεοδομικό σχεδιασμό. Οι κοινόχρηστοι και κοινωφελείς χώροι ιεραρχήθηκαν ως προς την αναγκαιότητά τους, λαμβάνοντας υπόψη τον πολεοδομικό σχεδιασμό της δημοτικής ενότητας καθώς και κριτήρια πολεοδομικού σχεδιασμού.

Παράλληλα έγινε η ανάλογη τεκμηρίωση συνοδευόμενη από τον βαθμό αναγκαιότητας και αναγράφηκε το πλήθος των επιβολών ρυμοτομικής απαλλοτρίωση για κάθε ένα από αυτούς.

Βήμα 7^ο

Τα υπολογιστικά φύλλα συνδέθηκαν με τα αρχεία shp και αποδόθηκε το τελικό αρχείο με όλη την πληροφορία.

Βήμα 8^ο

Αποδόθηκαν μέσω προγράμματος GIS οι χάρτες της Β' φάσης οι οποίοι περιλαμβάνουν την πληροφορία με τα όρια των δημοτικών ενοτήτων, ρυμοτομικών και οικοδομικών γραμμών, Κοινόχρηστων και Κοινωφελών μη απαλλοτριωθέντων χώρων με την επισήμανση του μοναδικού αριθμού (id) ώστε να είναι εύκολος ο συνδυασμός της πληροφορίας των χαρτών με το κείμενο.

Βήμα 9^ο

Μέσω εφαρμογής υπολογιστικών φύλλων δημιουργήθηκαν πίνακες με όλη την πληροφορία που παρέχεται από την βάση δεδομένων. Η βάση αυτή περιλαμβάνει τα παρακάτω στοιχεία: Μοναδικός αριθμός (id), Κτηματολογικός αριθμός ΚΑΕΚ, Πολεοδομική ενότητα (Section), Γενική χρήση (General_Use), Ειδική χρήση (Special_Use), Κατηγορία (Category), Ημερομηνία συμβάντος (Cat_date), Περιγραφή συμβάντος (Cat_Notes), Βαθμός αναγκαιότητας (Necess_Rate), Αιτιολόγηση Ιεράρχησης αναγκαιότητας (Necess_Notes), Ύπαρξη ή όχι Επανεπιβολής Ρυμοτομικής Απαλλοτρίωσης (Enforce_cnt), Πολεοδομικός τομέας, Δημοτική Ενότητα, ΦΕΚ (ένταξης και τροποποιήσεων), Ιδιοκτήτης (αναφερόμενο ως Ιδιώτης, Δήμος, Ελληνικό Δημόσιο ή Μονή).

4.1. Καταγραφή Υπάρχουσας Κατάστασης – Τεκμηρίωση Ιεράρχησης - Αναγκαιότητα

Σύμφωνα με το Κεφάλαιο 3, «Ιστορικό με την πορεία υλοποίησης και εφαρμογής του ρυμοτομικού Σχεδίου Πόλης» του Δήμου Διδυμοτείχου, εγκρίθηκαν στην Δ.Ε. **Διδυμοτείχου**, από το 1923 έως το 2012, 254 κοινόχρηστοι και κοινωφελείς χώροι και στην Δ.Ε. **Μεταξιάδων**, από το 1948 έως το 2012, 17 κοινόχρηστοι και κοινωφελείς χώροι, όπως φαίνονται στους συνημμένους πίνακες του 3^{ου} Κεφαλαίου.

Ωστόσο, σύμφωνα με τα στοιχεία που συλλέχθηκαν από τον Δήμο, σε κάποιους από τους χώρους αυτούς δεν έχει συντελεστεί απαλλοτρίωση ή βρίσκονται σε δικαστική εκκρεμότητα. Οι κοινόχρηστοι και κοινωφελείς χώροι, για τους οποίους δεν έχει συντελεστεί η απαλλοτρίωση διακρίνονται σε:

1. χώρους, για τους οποίους έχει υποβληθεί αίτηση άρσης της ρυμοτομικής απαλλοτρίωσης ή εκκρεμεί η έκδοση δικαστικής απόφασης περί της άρσης,
2. χώρους, για τους οποίους έχει αυτοδικαίως αρθεί η ρυμοτομική απαλλοτρίωση, αλλά δεν έχει κατατεθεί αίτηση για την τροποποίηση του σχεδίου,
3. λοιπούς χώρους, που δεν εμπίπτουν στις ανωτέρω περιπτώσεις

Σύμφωνα με το Αρθ.88 του Ν.4579/2020, για αρκετούς από αυτούς υπάρχει η επικινδυνότητα αυτοδίκαιης άρσης της ρυμοτομικής απαλλοτρίωσης εάν παρέλθουν:

- α. δεκαπέντε (15) έτη από την έγκριση του ρυμοτομικού σχεδίου, με το οποίο αυτή επιβλήθηκε για πρώτη φορά, ή
- β. πέντε (5) έτη από την κύρωση της σχετικής πράξης εφαρμογής ή πράξης αναλογισμού, ή
- γ. δεκαοκτώ (18) μήνες από τον καθορισμό τιμής μονάδας, σύμφωνα με τα άρθρα 18 έως 20 του Κώδικα Αναγκαστικών Απαλλοτριώσεων Ακινήτων (Ν.2882/2001).

4.1.1. Καταγραφή Δ/Ε Διδυμοτείχου

Συνολικά στην Δ/Ε **Διδυμοτείχου** υπάρχουν **75** χώροι των οποίων δεν έχει συντελεστεί η απαλλοτρίωση, όπως φαίνεται στα Διαγράμματα της σειράς Β.1.2.α. Το συνολικό εμβαδόν των κοινοχρήστων – κοινωφελών εκτάσεων για τους οποίους υπάρχει κίνδυνος άρσης απαλλοτρίωσης, λόγω αδυναμίας του Δήμου να προβεί στην αποζημίωση που προβλέπεται, είναι **154,74 στρ.** περίπου, μέγεθος το οποίο ακόμη και αν εξασφαλιστεί και απαλλοτριωθεί σήμερα, θα υπολείπεται του απαιτούμενου για την κάλυψη των αναγκών των κατοίκων σε κοινόχρηστους – κοινωφελείς χώρους.

Συγκεκριμένα πρόκειται για τους παρακάτω χώρους:

Ο.Τ. - / ID 22

Ο χώρος βρίσκεται νότια του εγκεκριμένου ρυμοτομικού σχεδίου Διδυμοτείχου.

Πρόκειται για εγκεκριμένο Κοινόχρηστο Χώρο (Πάρκο).

Έχει πρόσβαση νότια από την οδό Λαβάρων. Η έκταση του είναι περίπου 1613.00 τ.μ.

Βρίσκεται στον Πολεοδομικό Τομέα ΙΙΑ της Δημοτικής Ενότητας Διδυμοτείχου.

Εντάχθηκε στο σχέδιο πόλης με το Π.Δ. της 28-03-1988 (ΦΕΚ 480/Δ'/06-07-1988).

Αποτελεί Κοινόχρηστο Χώρο Πάρκου, χωρίς εγκεκριμένη αρίθμηση Ο.Τ.

Το εμπλεκόμενο ΚΑΕΚ είναι 110152906046 (Ιδιώτης).

Στην κατηγοριοποίηση περίπτωσης/ αιτίας της μη απαλλοτρίωσης (σύμφωνα με την παρ. 2 του αρθ. 92) έχει λάβει την τιμή 3.

Στην ιεράρχηση της αναγκαιότητας υλοποίησης για τον ευρύτερο πολεοδομικό σχεδιασμό έχει λάβει την τιμή 3 (Μέτριος), καθώς υπάρχει η εγκεκριμένη κατεύθυνση από το ΓΠΣ.

Για την υλοποίηση της απόκτησης του υπολοίπου χώρου από τον Δήμο, προτείνεται σχετική αποζημίωση για την ολοκλήρωση της διαδικασίας απαλλοτρίωσης.

Ο.Τ. - / ID 24

Ο χώρος βρίσκεται νοτιοανατολικά του εγκεκριμένου ρυμοτομικού σχεδίου Διδυμοτείχου, πλησίον του Ερυθροπόταμου.

Πρόκειται για Κοινόχρηστο Χώρο.

Έχει πρόσβαση βόρεια-βορειοανατολικά από την από την οδό Πλωτινουπόλεως. Η έκταση του είναι περίπου 14837 τ.μ.

Βρίσκεται στον Πολεοδομικό Τομέα ΙΙΑ της Δημοτικής Ενότητας Διδυμοτείχου.

Εντάχθηκε στο σχέδιο πόλης με το Π.Δ. της 28-03-1988 (ΦΕΚ 480/Δ'/06-07-1988).

Αποτελεί Κοινόχρηστο Χώρο, χωρίς εγκεκριμένη αρίθμηση Ο.Τ.

Το εμπλεκόμενο ΚΑΕΚ είναι 110151306001 (Δήμος & Ιδιώτης).

Στην κατηγοριοποίηση περίπτωσης/ αιτίας της μη απαλλοτρίωσης (σύμφωνα με την παρ. 2 του αρθ. 92) έχει λάβει την τιμή 3.

Στην ιεράρχηση της αναγκαιότητας υλοποίησης για τον ευρύτερο πολεοδομικό σχεδιασμό έχει λάβει την τιμή 3 (Μέτριος), καθώς ο χώρος ανήκει κυρίως στον Δήμο και εκκρεμεί η απαλλοτρίωση του μικρού ιδιωτικού τμήματος.

Για την υλοποίηση της απόκτησης του υπολοίπου χώρου από τον Δήμο, προτείνεται σχετική αποζημίωση για την ολοκλήρωση της διαδικασίας απαλλοτρίωσης.

Ο.Τ. - / ID 25

Ο χώρος βρίσκεται νότια του εγκεκριμένου ρυμοτομικού σχεδίου Διδυμοτείχου.

Πρόκειται για εγκεκριμένο Κοινόχρηστο Χώρο (Πάρκο).

Έχει πρόσβαση νότια από την οδό Λαβάρων. Η έκταση του είναι περίπου 978 τ.μ.

Βρίσκεται στον Πολεοδομικό Τομέα ΙΙΑ της Δημοτικής Ενότητας Διδυμοτείχου.

Εντάχθηκε στο σχέδιο πόλης με το Π.Δ. της 28-03-1988 (ΦΕΚ 480/Δ'/06-07-1988).

Αποτελεί Κοινόχρηστο Χώρο, χωρίς εγκεκριμένη αρίθμηση Ο.Τ.

Τα εμπλεκόμενα ΚΑΕΚ είναι: 110152906011, 110152906024 και 110152906035 (Ιδιώτης).

Στην κατηγοριοποίηση περίπτωσης/ αιτίας της μη απαλλοτρίωσης (σύμφωνα με την παρ. 2 του αρθ. 92) έχει λάβει την τιμή 3.

Στην ιεράρχηση της αναγκαιότητας υλοποίησης για τον ευρύτερο πολεοδομικό σχεδιασμό έχει λάβει την τιμή 3 (Μέτριος), καθώς υπάρχει η εγκεκριμένη κατεύθυνση από το ΓΠΣ.

Για την υλοποίηση της απόκτησης του υπολοίπου χώρου από τον Δήμο, προτείνεται σχετική αποζημίωση για την ολοκλήρωση της διαδικασίας απαλλοτρίωσης.

Ο.Τ. - / ID 29

Ο χώρος βρίσκεται νότια του εγκεκριμένου ρυμοτομικού σχεδίου Διδυμοτείχου.

Πρόκειται για εγκεκριμένο Κοινόχρηστο Χώρο (Πάρκο).

Έχει πρόσβαση νότια από την οδό Λαβάρων. Η έκταση του είναι περίπου 1018 τ.μ.

Βρίσκεται στον Πολεοδομικό Τομέα ΙΙΑ της Δημοτικής Ενότητας Διδυμοτείχου.
Εντάχθηκε στο σχέδιο πώλης με το Π.Δ. της 28-03-1988 (ΦΕΚ 480/Δ'/06-07-1988).
Αποτελεί Κοινόχρηστο Χώρο, χωρίς εγκεκριμένη αρίθμηση Ο.Τ.
Το εμπλεκόμενο ΚΑΕΚ είναι 110152906007 (Ελληνικό Δημόσιο).
Στην κατηγοριοποίηση περίπτωσης/ αιτίας της μη απαλλοτρίωσης (σύμφωνα με την παρ. 2 του αρθ. 92) έχει λάβει την τιμή 3.
Στην ιεράρχηση της αναγκαιότητας υλοποίησης για τον ευρύτερο πολεοδομικό σχεδιασμό έχει λάβει την τιμή 1 (Πολύ Χαμηλός), καθώς ο χώρος ανήκει στο Ελληνικό Δημόσιο και δεν τίθεται ζήτημα άμεσης άρσης απαλλοτρίωσης.
Για την υλοποίηση της απόκτησης του υπολοίπου χώρου από τον Δήμο, προτείνεται σχετική αποζημίωση για την ολοκλήρωση της διαδικασίας απαλλοτρίωσης.

Ο.Τ. - / ID 55

Ο χώρος βρίσκεται στο κέντρο του εγκεκριμένου ρυμοτομικού σχεδίου Διδυμοτείχου.
Πρόκειται για εγκεκριμένο Κοινόχρηστο Χώρο.
Έχει πρόσβαση Βόρεια από την οδό Γέφυρας και νότια από την οδό Αριστοτέλους. Η έκταση του είναι περίπου 617 τ.μ.
Βρίσκεται στον Πολεοδομικό Τομέα ΙΙΑ της Δημοτικής Ενότητας Διδυμοτείχου.
Εντάχθηκε στο σχέδιο πώλης με το Π.Δ. της 28-03-1988 (ΦΕΚ 480/Δ'/06-07-1988).
Αποτελεί Κοινόχρηστο Χώρο, χωρίς εγκεκριμένη αρίθμηση Ο.Τ.
Τα εμπλεκόμενα ΚΑΕΚ είναι: 110152942006, 110152942007 (Κεντρικό Ισραηλιτικό Συμβούλιο Συντονισμού και Γνωματεύσεως) και 110152942167 (Ιδιώτης).
Στην κατηγοριοποίηση περίπτωσης/ αιτίας της μη απαλλοτρίωσης (σύμφωνα με την παρ. 2 του αρθ. 92) έχει λάβει την τιμή 3.
Στην ιεράρχηση της αναγκαιότητας υλοποίησης για τον ευρύτερο πολεοδομικό σχεδιασμό έχει λάβει την τιμή 3 (Μέτριος), καθώς υπάρχει η εγκεκριμένη κατεύθυνση από το ΓΠΣ.
Για την υλοποίηση της απόκτησης του υπολοίπου χώρου από τον Δήμο, προτείνεται σχετική αποζημίωση για την ολοκλήρωση της διαδικασίας απαλλοτρίωσης.

Ο.Τ. - / ID 61

Ο χώρος βρίσκεται στο κέντρο του εγκεκριμένου ρυμοτομικού σχεδίου Διδυμοτείχου.
Πρόκειται για Κοινωφελή Χώρο Λέσχης Αεροπορίας.
Έχει πρόσβαση βόρεια από την οδό Ρ. Φεραίου, Δυτικά και Νότια από Ανώνυμη οδό, με έκταση περίπου 812 τ.μ.
Βρίσκεται στον Πολεοδομικό Τομέα ΙΙΑ της Δημοτικής Ενότητας Διδυμοτείχου.
Εντάχθηκε στο σχέδιο πώλης με το Π.Δ. της 28-03-1988 (ΦΕΚ 480/Δ'/06-07-1988).
Αποτελεί Κοινωφελή Χώρο Λέσχης Αεροπορίας, χωρίς εγκεκριμένη αρίθμηση Ο.Τ.
Το εμπλεκόμενο ΚΑΕΚ είναι 110152935019 (Ελληνικό Δημόσιο).
Στην κατηγοριοποίηση περίπτωσης/ αιτίας της μη απαλλοτρίωσης (σύμφωνα με την παρ. 2 του αρθ. 92) έχει λάβει την τιμή 3.
Στην ιεράρχηση της αναγκαιότητας υλοποίησης για τον ευρύτερο πολεοδομικό σχεδιασμό έχει λάβει την τιμή 1 (Πολύ Χαμηλός), καθώς ο χώρος ανήκει στο Ελληνικό Δημόσιο και δεν τίθεται ζήτημα άμεσης άρσης απαλλοτρίωσης.
Για την υλοποίηση της απόκτησης του υπολοίπου χώρου από τον Δήμο, προτείνεται σχετική αποζημίωση για την ολοκλήρωση της διαδικασίας απαλλοτρίωσης.

Ο.Τ. - / ID 67

Ο χώρος βρίσκεται στο κέντρο του εγκεκριμένου ρυμοτομικού σχεδίου Διδυμοτείχου. Πρόκειται για Κοινόχρηστο Χώρο.

Έχει πρόσβαση βόρεια από την οδό Βατατζή, δυτικά από την οδό Κατακουζηνού και νοτιο-ανατολικά από την οδό Δημοκρατίας. Η έκταση του είναι περίπου 123 τ.μ.

Βρίσκεται στον Πολεοδομικό Τομέα ΙΑ της Δημοτικής Ενότητας Διδυμοτείχου.

Εντάχθηκε στο σχέδιο πόλης με το Π.Δ. της 28-03-1988 (ΦΕΚ 480/Δ'/06-07-1988).

Αποτελεί Κοινόχρηστο Χώρο, χωρίς εγκεκριμένη αρίθμηση Ο.Τ.

Το εμπλεκόμενο ΚΑΕΚ είναι 110152933001 (Ελληνικό Δημόσιο).

Στην κατηγοριοποίηση περίπτωσης/ αιτίας της μη απαλλοτρίωσης (σύμφωνα με την παρ. 2 του αρθ. 92) έχει λάβει την τιμή 3.

Στην ιεράρχηση της αναγκαιότητας υλοποίησης για τον ευρύτερο πολεοδομικό σχεδιασμό έχει λάβει την τιμή 1 (Πολύ Χαμηλός), καθώς ο χώρος ανήκει στο Ελληνικό Δημόσιο και δεν τίθεται ζήτημα άμεσης άρσης απαλλοτρίωσης.

Για την υλοποίηση της απόκτησης του υπολοίπου χώρου από τον Δήμο, προτείνεται σχετική αποζημίωση για την ολοκλήρωση της διαδικασίας απαλλοτρίωσης.

Ο.Τ. - / ID 69

Ο χώρος βρίσκεται στα δυτικά του εγκεκριμένου ρυμοτομικού σχεδίου Διδυμοτείχου.

Πρόκειται για Κοινόχρηστο Χώρο.

Έχει πρόσβαση δυτικά από την οδό Βυζαντίου και βόρεια από την οδό Ναυαρίνου. Η έκταση του είναι περίπου 178 τ.μ.

Βρίσκεται στον Πολεοδομικό Τομέα ΙΙΑ της Δημοτικής Ενότητας Διδυμοτείχου.

Εντάχθηκε στο σχέδιο πόλης με το Π.Δ. της 28-03-1988 (ΦΕΚ 480/Δ'/06-07-1988).

Αποτελεί Κοινόχρηστο Χώρο, χωρίς εγκεκριμένη αρίθμηση Ο.Τ.

Τα εμπλεκόμενα ΚΑΕΚ είναι: 110152917016 και 110152917021 (Ιδιώτες).

Στην κατηγοριοποίηση περίπτωσης/ αιτίας της μη απαλλοτρίωσης (σύμφωνα με την παρ. 2 του αρθ. 92) έχει λάβει την τιμή 3.

Στην ιεράρχηση της αναγκαιότητας υλοποίησης για τον ευρύτερο πολεοδομικό σχεδιασμό έχει λάβει την τιμή 3 (Μέτριος), καθώς υπάρχει η εγκεκριμένη κατεύθυνση από το ΓΠΣ.

Για την υλοποίηση της απόκτησης του υπολοίπου χώρου από τον Δήμο, προτείνεται άμεσα σχετική αποζημίωση για την ολοκλήρωση της διαδικασίας απαλλοτρίωσης.

Ο.Τ. - / ID 78

Ο χώρος βρίσκεται στα δυτικά του εγκεκριμένου ρυμοτομικού σχεδίου Διδυμοτείχου.

Πρόκειται για Κοινόχρηστο Χώρο.

Έχει πρόσβαση νότια από την οδό Ναυαρίνου. Η έκταση του είναι περίπου 395 τ.μ.

Βρίσκεται στον Πολεοδομικό Τομέα ΙΙΑ της Δημοτικής Ενότητας Διδυμοτείχου.

Εντάχθηκε στο σχέδιο πόλης με το Π.Δ. της 28-03-1988 (ΦΕΚ 480/Δ'/06-07-1988).

Αποτελεί Κοινόχρηστο Χώρο, χωρίς εγκεκριμένη αρίθμηση Ο.Τ.

Τα εμπλεκόμενα ΚΑΕΚ είναι: 110152942155, 110152942030 (Ελληνικό Δημόσιο) και 110152942139 (Ιδιώτης).

Στην κατηγοριοποίηση περίπτωσης/ αιτίας της μη απαλλοτρίωσης (σύμφωνα με την παρ. 2 του αρθ. 92) έχει λάβει την τιμή 3.

Στην ιεράρχηση της αναγκαιότητας υλοποίησης για τον ευρύτερο πολεοδομικό σχεδιασμό έχει λάβει την τιμή 3 (Μέτριος), καθώς υπάρχει η εγκεκριμένη κατεύθυνση από το ΓΠΣ.

VaMaGia I.K.E.

Λυκαβηττού 1Γ, 106 72 Αθήνα

Τηλ: 210-3612718, **E-mail:** info@vamagia.gr, **Web:** www.vamagia.gr

Για την υλοποίηση της απόκτησης του υπολοίπου χώρου από τον Δήμο, προτείνεται σχετική αποζημίωση για την ολοκλήρωση της διαδικασίας απαλλοτρίωσης.

Ο.Τ. - / ID 88

Ο χώρος βρίσκεται στο κέντρο του εγκεκριμένου ρυμοτομικού σχεδίου Διδυμοτεύχου. Πρόκειται για Κοινόχρηστο Χώρο.

Έχει πρόσβαση Δυτικά από την οδό Βατατζή και νότια από την οδό Τσιμισκή. Η έκταση του είναι περίπου 80 τ.μ.

Βρίσκεται στον Πολεοδομικό Τομέα ΙΙΑ της Δημοτικής Ενότητας Διδυμοτεύχου.

Εντάχθηκε στο σχέδιο πόλης με το Π.Δ. της 28-03-1988 (ΦΕΚ 480/Δ'/06-07-1988).

Αποτελεί Κοινόχρηστο Χώρο, χωρίς εγκεκριμένη αριθμηση Ο.Τ.

Το εμπλεκόμενο ΚΑΕΚ είναι: 110152955001 (Ιδιώτης).

Στην κατηγοριοποίηση περίπτωσης/ αιτίας της μη απαλλοτρίωσης (σύμφωνα με την παρ. 2 του αρθ. 92) έχει λάβει την τιμή 3.

Στην ιεράρχηση της αναγκαιότητας υλοποίησης για τον ευρύτερο πολεοδομικό σχεδιασμό έχει λάβει την τιμή 3 (Μέτριος), καθώς υπάρχει η εγκεκριμένη κατεύθυνση από το ΓΠΣ.

Για την υλοποίηση της απόκτησης του υπολοίπου χώρου από τον Δήμο, προτείνεται σχετική αποζημίωση για την ολοκλήρωση της διαδικασίας απαλλοτρίωσης.

Ο.Τ. - / ID 92

Ο χώρος βρίσκεται στο κέντρο του εγκεκριμένου ρυμοτομικού σχεδίου Διδυμοτεύχου.

Πρόκειται για Κοινόχρηστο Χώρο.

Έχει πρόσβαση Δυτικά από την οδό Βατατζή και Βόρεια-Βορειοανατολικά από την οδό Ευζώνων. Η έκταση του είναι περίπου 174 τ.μ.

Βρίσκεται στον Πολεοδομικό Τομέα ΙΙΑ της Δημοτικής Ενότητας Διδυμοτεύχου.

Εντάχθηκε στο σχέδιο πόλης με το Π.Δ. της 28-03-1988 (ΦΕΚ 480/Δ'/06-07-1988).

Αποτελεί Κοινόχρηστο Χώρο, χωρίς εγκεκριμένη αριθμηση Ο.Τ.

Το εμπλεκόμενο ΚΑΕΚ είναι: 110152955008 (Ιδιώτης).

Στην κατηγοριοποίηση περίπτωσης/ αιτίας της μη απαλλοτρίωσης (σύμφωνα με την παρ. 2 του αρθ. 92) έχει λάβει την τιμή 3.

Στην ιεράρχηση της αναγκαιότητας υλοποίησης για τον ευρύτερο πολεοδομικό σχεδιασμό έχει λάβει την τιμή 3 (Μέτριος), καθώς υπάρχει η εγκεκριμένη κατεύθυνση από το ΓΠΣ.

Για την υλοποίηση της απόκτησης του υπολοίπου χώρου από τον Δήμο, προτείνεται σχετική αποζημίωση για την ολοκλήρωση της διαδικασίας απαλλοτρίωσης.

Ο.Τ. - / ID 103

Ο χώρος βρίσκεται στο κέντρο και ανατολικά του εγκεκριμένου ρυμοτομικού σχεδίου Διδυμοτεύχου.

Πρόκειται για Κοινόχρηστο Χώρο Πρασίνου.

Έχει πρόσβαση Δυτικά από την οδό Αδριανουπόλεως, Νότια από την οδό Ρογγοπούλου και Ανατολικά από την οδό Κωνσταντινουπόλεως. Η έκταση του είναι περίπου 1345 τ.μ.

Βρίσκεται στον Πολεοδομικό Τομέα ΙΙΑ της Δημοτικής Ενότητας Διδυμοτεύχου.

Εντάχθηκε στο σχέδιο πόλης με το Π.Δ. της 28-03-1988 (ΦΕΚ 480/Δ'/06-07-1988).

Αποτελεί Κοινόχρηστο Χώρο Πρασίνου, χωρίς εγκεκριμένη αριθμηση Ο.Τ.

Το εμπλεκόμενο ΚΑΕΚ είναι: 110151454001 (Ιδιώτης).

Στην κατηγοριοποίηση περίπτωσης/ αιτίας της μη απαλλοτρίωσης (σύμφωνα με την παρ. 2 του αρθ. 92) έχει λάβει την τιμή 3.

Στην ιεράρχηση της αναγκαιότητας υλοποίησης για τον ευρύτερο πολεοδομικό σχεδιασμό έχει λάβει την τιμή 3 (Μέτριος), καθώς υπάρχει η εγκεκριμένη κατεύθυνση από το ΓΠΣ.

Για την υλοποίηση της απόκτησης του υπολοίπου χώρου από τον Δήμο, προτείνεται σχετική αποζημίωση για την ολοκλήρωση της διαδικασίας απαλλοτρίωσης.

Ο.Τ. - / ID 108

Ο χώρος βρίσκεται στο κέντρο και ανατολικά του εγκεκριμένου ρυμοτομικού σχεδίου Διδυμοτείχου.

Πρόκειται για Κοινωφελή Χώρο Παιδικού Σταθμού.

Έχει πρόσβαση Δυτικά από την οδό Αδριανουπόλεως και Ανατολικά από την οδό Κωνσταντινουπόλεως. Η έκταση του είναι περίπου 1818 τ.μ.

Βρίσκεται στον Πολεοδομικό Τομέα ΙΙΑ της Δημοτικής Ενότητας Διδυμοτείχου.

Εντάχθηκε στο σχέδιο πόλης με το Π.Δ. της 28-03-1988 (ΦΕΚ 480/Δ'/06-07-1988).

Αποτελεί Κοινωφελή Χώρο Παιδικού Σταθμού, χωρίς εγκεκριμένη αρίθμηση Ο.Τ.

Το εμπλεκόμενο ΚΑΕΚ είναι: 110151454002 (Ιδιώτης).

Στην κατηγοριοποίηση περίπτωσης/ αιτίας της μη απαλλοτρίωσης (σύμφωνα με την παρ. 2 του αρθ. 92) έχει λάβει την τιμή 3.

Στην ιεράρχηση της αναγκαιότητας υλοποίησης για τον ευρύτερο πολεοδομικό σχεδιασμό έχει λάβει την τιμή 3 (Μέτριος), καθώς υπάρχει η εγκεκριμένη κατεύθυνση από το ΓΠΣ.

Για την υλοποίηση της απόκτησης του υπολοίπου χώρου από τον Δήμο, προτείνεται σχετική αποζημίωση για την ολοκλήρωση της διαδικασίας απαλλοτρίωσης.

Ο.Τ. - / ID 112

Ο χώρος βρίσκεται στο δυτικό μέρος του εγκεκριμένου ρυμοτομικού σχεδίου Διδυμοτείχου.

Πρόκειται για Κοινόχρηστο Χώρο.

Έχει πρόσβαση βόρεια από την οδό Αγ. Μαρίνας. Η έκταση του είναι περίπου 622 τ.μ.

Βρίσκεται στον Πολεοδομικό Τομέα ΙΙΑ της Δημοτικής Ενότητας Διδυμοτείχου.

Εντάχθηκε στο σχέδιο πόλης με το Π.Δ. της 28-03-1988 (ΦΕΚ 480/Δ'/06-07-1988).

Αποτελεί Κοινόχρηστο Χώρο, χωρίς εγκεκριμένη αρίθμηση Ο.Τ.

Το εμπλεκόμενο ΚΑΕΚ είναι: 110152972019 (Ιδιώτης).

Στην κατηγοριοποίηση περίπτωσης/ αιτίας της μη απαλλοτρίωσης (σύμφωνα με την παρ. 2 του αρθ. 92) έχει λάβει την τιμή 3.

Στην ιεράρχηση της αναγκαιότητας υλοποίησης για τον ευρύτερο πολεοδομικό σχεδιασμό έχει λάβει την τιμή 3 (Μέτριος), καθώς υπάρχει η εγκεκριμένη κατεύθυνση από το ΓΠΣ.

Για την υλοποίηση της απόκτησης του υπολοίπου χώρου από τον Δήμο, προτείνεται σχετική αποζημίωση για την ολοκλήρωση της διαδικασίας απαλλοτρίωσης.

Ο.Τ. - / ID 113

Ο χώρος βρίσκεται στο δυτικό μέρος του εγκεκριμένου ρυμοτομικού σχεδίου Διδυμοτείχου.

Πρόκειται για Κοινωφελή Χώρο Ιερού Ναού.

Έχει πρόσβαση Βόρεια από την οδό Αγ. Μαρίνας. Η έκταση του είναι περίπου 1024 τ.μ.

Βρίσκεται στον Πολεοδομικό Τομέα ΙΙΑ της Δημοτικής Ενότητας Διδυμοτείχου.

Εντάχθηκε στο σχέδιο πόλης με το Π.Δ. της 28-03-1988 (ΦΕΚ 480/Δ'/06-07-1988).
Αποτελεί Κοινωφελή Χώρο Ιερού Ναού Κοιμήσεως Θεοτόκου, χωρίς εγκεκριμένη αρίθμηση Ο.Τ.

Το εμπλεκόμενο ΚΑΕΚ είναι: 110152972012 (Ιερός Ναός).

Στην κατηγοριοποίηση περίπτωσης/ αιτίας της μη απαλλοτρίωσης (σύμφωνα με την παρ. 2 του αρθ. 92) έχει λάβει την τιμή 3.

Στην ιεράρχηση της αναγκαιότητας υλοποίησης για τον ευρύτερο πολεοδομικό σχεδιασμό έχει λάβει την τιμή 1 (Πολύ Χαμηλός), καθώς ο χώρος ανήκει στον Ιερό Ναό Κοιμήσεως Θεοτόκου και δεν τίθεται ζήτημα άρσης απαλλοτρίωσης.

Για την υλοποίηση της απόκτησης του υπολοίπου χώρου από τον Δήμο, προτείνεται σχετική αποζημίωση για την ολοκλήρωση της διαδικασίας απαλλοτρίωσης.

Ο.Τ. - / ID 199

Ο χώρος βρίσκεται στο βόρειο τμήμα του εγκεκριμένου ρυμοτομικού σχεδίου Διδυμοτείχου. Πρόκειται για Κοινωφελή Χώρο Ιερού Ναού.

Έχει πρόσβαση Δυτικά από Ανώνυμη οδό. Η έκταση του είναι περίπου 797 τ.μ.

Βρίσκεται στον Πολεοδομικό Τομέα VΣΤ της Δημοτικής Ενότητας Διδυμοτείχου.

Εντάχθηκε στο σχέδιο πόλης με το Π.Δ. της 28-03-1988 (ΦΕΚ 480/Δ'/06-07-1988).

Αποτελεί Κοινωφελή Χώρο Ιερού Ναού, χωρίς εγκεκριμένη αρίθμηση Ο.Τ.

Το εμπλεκόμενο ΚΑΕΚ είναι: 110152826002 (Ιερός Ναός).

Στην κατηγοριοποίηση περίπτωσης/ αιτίας της μη απαλλοτρίωσης (σύμφωνα με την παρ. 2 του αρθ. 92) έχει λάβει την τιμή 3.

Στην ιεράρχηση της αναγκαιότητας υλοποίησης για τον ευρύτερο πολεοδομικό σχεδιασμό έχει λάβει την τιμή 1 (Πολύ Χαμηλός), καθώς ο χώρος ανήκει σε Ιερό Ναό και δεν τίθεται ζήτημα άρσης απαλλοτρίωσης.

Για την υλοποίηση της απόκτησης του υπολοίπου χώρου από τον Δήμο, προτείνεται σχετική αποζημίωση για την ολοκλήρωση της διαδικασίας απαλλοτρίωσης.

Ο.Τ. - / ID 261

Ο χώρος βρίσκεται στο κέντρο και ανατολικά του εγκεκριμένου ρυμοτομικού σχεδίου Διδυμοτείχου.

Πρόκειται για Κοινωφελή Χώρο Δασαρχείου.

Έχει πρόσβαση Δυτικά από την οδό Αδριανουπόλεως, Βόρεια από την οδό Ρογγοπούλου και Ανατολικά από την οδό Κωνσταντινουπόλεως. Η έκταση του είναι περίπου 1577 τ.μ.

Βρίσκεται στον Πολεοδομικό Τομέα ΙΙΑ της Δημοτικής Ενότητας Διδυμοτείχου.

Εντάχθηκε στο σχέδιο πόλης με το Π.Δ. της 28-03-1988 (ΦΕΚ 480/Δ'/06-07-1988).

Αποτελεί Κοινωφελή Χώρο Παιδικού Σταθμού, χωρίς εγκεκριμένη αρίθμηση Ο.Τ.

Το εμπλεκόμενο ΚΑΕΚ είναι: 110151440008 (Ελληνικό Δημόσιο).

Στην κατηγοριοποίηση περίπτωσης/ αιτίας της μη απαλλοτρίωσης (σύμφωνα με την παρ. 2 του αρθ. 92) έχει λάβει την τιμή 3.

Στην ιεράρχηση της αναγκαιότητας υλοποίησης για τον ευρύτερο πολεοδομικό σχεδιασμό έχει λάβει την τιμή 1 (Πολύ Χαμηλός), γιατί ο χώρος ανήκει στο Ελληνικό Δημόσιο και δεν τίθεται ζήτημα άμεσης άρσης απαλλοτρίωσης.

Ο.Τ. - / ID 270

Ο χώρος βρίσκεται στο δυτικό τμήμα του εγκεκριμένου ρυμοτομικού σχεδίου Διδυμοτείχου. Πρόκειται για Κοινόχρηστο Χώρο.

Έχει πρόσβαση δυτικά από Ανώνυμη οδό. Η έκταση του είναι περίπου 352 τ.μ.

Βρίσκεται στον Πολεοδομικό Τομέα ΙΙΑ της Δημοτικής Ενότητας Διδυμοτείχου.

Εντάχθηκε στο σχέδιο πόλης με το Π.Δ. της 28-03-1988 (ΦΕΚ 480/Δ'/06-07-1988).

Αποτελεί Κοινόχρηστο Χώρο, χωρίς εγκεκριμένη αρίθμηση Ο.Τ.

Το εμπλεκόμενο ΚΑΕΚ είναι: 110152942108 (Ιδιώτης).

Στην κατηγοριοποίηση περίπτωσης/ αιτίας της μη απαλλοτρίωσης (σύμφωνα με την παρ. 2 του αρθ. 92) έχει λάβει την τιμή 3.

Στην ιεράρχηση της αναγκαιότητας υλοποίησης για τον ευρύτερο πολεοδομικό σχεδιασμό έχει λάβει την τιμή 3 (Μέτριος), καθώς υπάρχει η εγκεκριμένη κατεύθυνση από το ΓΠΣ.

Για την υλοποίηση της απόκτησης του υπολοίπου χώρου από τον Δήμο, προτείνεται σχετική αποζημίωση για την ολοκλήρωση της διαδικασίας απαλλοτρίωσης.

Ο.Τ. 10 / ID 95

Ο χώρος βρίσκεται στο νοτιο-ανατολικό τμήμα του εγκεκριμένου ρυμοτομικού σχεδίου Συνοικισμού Κουφόβουνου.

Πρόκειται για Κοινωφελή Χώρο Ιερού Ναού.

Έχει πρόσβαση ανατολικά από Ανώνυμη οδό. Η έκταση του είναι περίπου 5133 τ.μ.

Εντάχθηκε στο σχέδιο πόλης μέσω της Διανομής Συνοικισμού Κουφόβουνου, Έτους 1982.

Αποτελεί Κοινωφελή Χώρο Ιερού Ναού Προφήτη Ηλία Κουφόβουνου, με αριθμό Ο.Τ. 10.

Το εμπλεκόμενο ΚΑΕΚ είναι: 110310909028 (Ιερός Ναός).

Στην κατηγοριοποίηση περίπτωσης/ αιτίας της μη απαλλοτρίωσης (σύμφωνα με την παρ. 2 του αρθ. 92) έχει λάβει την τιμή 1.

Στην ιεράρχηση της αναγκαιότητας υλοποίησης για τον ευρύτερο πολεοδομικό σχεδιασμό έχει λάβει την τιμή 1 (Πολύ Χαμηλός), καθώς ο χώρος ανήκει σε Ιερό Ναό και δεν τίθεται ζήτημα άρσης απαλλοτρίωσης.

Για την υλοποίηση της απόκτησης του υπολοίπου χώρου από τον Δήμο, προτείνεται σχετική αποζημίωση για την ολοκλήρωση της διαδικασίας απαλλοτρίωσης.

Ο.Τ. 10 / ID 219

Ο χώρος βρίσκεται στο κέντρο εγκεκριμένου ρυμοτομικού σχεδίου Συνοικισμού Λαγού.

Πρόκειται για Κοινωφελή Χώρο Ιερού Ναού.

Έχει περιμετρική πρόσβαση από Ανώνυμες οδούς. Η έκταση του είναι περίπου 1770 τ.μ.

Εντάχθηκε στο σχέδιο πόλης μέσω της Διανομής Συνοικισμού Λαγού, Έτους 1968.

Αποτελεί Κοινωφελή Χώρο Ιερού Ναού Αγ. Δημητρίου Λαγού, με αριθμό Ο.Τ. 10.

Το εμπλεκόμενο ΚΑΕΚ είναι: 110210930001 (Ιερός Ναός).

Στην κατηγοριοποίηση περίπτωσης/ αιτίας της μη απαλλοτρίωσης (σύμφωνα με την παρ. 2 του αρθ. 92) έχει λάβει την τιμή 3.

Στην ιεράρχηση της αναγκαιότητας υλοποίησης για τον ευρύτερο πολεοδομικό σχεδιασμό έχει λάβει την τιμή 1 (Πολύ Χαμηλός), καθώς ο χώρος ανήκει σε Ιερό Ναό και δεν τίθεται ζήτημα άρσης απαλλοτρίωσης.

Για την υλοποίηση της απόκτησης του υπολοίπου χώρου από τον Δήμο, προτείνεται σχετική αποζημίωση για την ολοκλήρωση της διαδικασίας απαλλοτρίωσης.

Ο.Τ. 13 / ID 214

Ο χώρος βρίσκεται στο κέντρο εγκεκριμένου ρυμοτομικού σχεδίου Συνοικισμού Ευγενικού. Πρόκειται για Κοινωφελή Χώρο Ιερού Ναού.

Έχει πρόσβαση Ανατολικά από Ανώνυμη οδό και Νότια από την επαρχιακή οδό Διδυμοτείχου-Βουλγαρικών συνόρων. Η έκταση του είναι περίπου 2732 τ.μ.

Εντάχθηκε στο σχέδιο πόλης μέσω της Διανομής Συνοικισμού Ευγενικού, Έτους 1972.

Αποτελεί Κοινωφελή Χώρο Ιερού Ναού Αγ. Τριάδος Ευγενικού, με αριθμό Ο.Τ. 13.

Το εμπλεκόμενο ΚΑΕΚ είναι: 110440817002 (Ιερός Ναός).

Στην κατηγοριοποίηση περίπτωσης/ αιτίας της μη απαλλοτρίωσης (σύμφωνα με την παρ. 2 του αρθ. 92) έχει λάβει την τιμή 3.

Στην ιεράρχηση της αναγκαιότητας υλοποίησης για τον ευρύτερο πολεοδομικό σχεδιασμό έχει λάβει την τιμή 1 (Πολύ Χαμηλός), καθώς ο χώρος ανήκει σε Ιερό Ναό και δεν τίθεται ζήτημα άρσης απαλλοτρίωσης.

Για την υλοποίηση της απόκτησης του υπολοίπου χώρου από τον Δήμο, προτείνεται σχετική αποζημίωση για την ολοκλήρωση της διαδικασίας απαλλοτρίωσης.

Ο.Τ. 24 / ID 208

Ο χώρος βρίσκεται στο κέντρο του εγκεκριμένου ρυμοτομικού σχεδίου Ρήγιου.

Πρόκειται για Κοινωφελή Χώρο Ιερού Ναού.

Έχει πρόσβαση Δυτικά από Ανώνυμη οδό. Η έκταση του είναι περίπου 690 τ.μ.

Εντάχθηκε στο σχέδιο πόλης μέσω της Διανομής Συνοικισμού Ρήγιου, Έτους 1959.

Αποτελεί Κοινωφελή Χώρο Ιερού Ναού, με αριθμό Ο.Τ. 24

Το εμπλεκόμενο ΚΑΕΚ είναι: 110671106002 (Ιερός Ναός).

Στην κατηγοριοποίηση περίπτωσης/ αιτίας της μη απαλλοτρίωσης (σύμφωνα με την παρ. 2 του αρθ. 92) έχει λάβει την τιμή 3.

Στην ιεράρχηση της αναγκαιότητας υλοποίησης για τον ευρύτερο πολεοδομικό σχεδιασμό έχει λάβει την τιμή 1 (Πολύ Χαμηλός), καθώς ο χώρος ανήκει σε Ιερό Ναό και δεν τίθεται ζήτημα άρσης απαλλοτρίωσης.

Για την υλοποίηση της απόκτησης του υπολοίπου χώρου από τον Δήμο, προτείνεται σχετική αποζημίωση για την ολοκλήρωση της διαδικασίας απαλλοτρίωσης.

Ο.Τ. 29 / ID 207

Ο χώρος βρίσκεται στο νότιο μέρος του εγκεκριμένου ρυμοτομικού σχεδίου Ρήγιου.

Πρόκειται για Κοινωφελή Χώρο Ιερού Ναού.

Έχει πρόσβαση Ανατολικά και Νότια από Ανώνυμες οδούς. Η έκταση του είναι ~ 3635 τ.μ.

Εντάχθηκε στο σχέδιο πόλης μέσω της Διανομής Συνοικισμού Ρήγιου, Έτους 1959.

Αποτελεί Κοινωφελή Χώρο Ιερού Ναού Αγ. Κωνσταντίνου & Ελένης, με αριθμό Ο.Τ. 29.

Το εμπλεκόμενο ΚΑΕΚ είναι: 110671102004 (Ιερός Ναός).

Στην κατηγοριοποίηση περίπτωσης/ αιτίας της μη απαλλοτρίωσης (σύμφωνα με την παρ. 2 του αρθ. 92) έχει λάβει την τιμή 3.

Στην ιεράρχηση της αναγκαιότητας υλοποίησης για τον ευρύτερο πολεοδομικό σχεδιασμό έχει λάβει την τιμή 1 (Πολύ Χαμηλός), καθώς ο χώρος ανήκει στον Ιερό Ναό Αγ. Κωνσταντίνου & Ελένης και δεν τίθεται ζήτημα άρσης απαλλοτρίωσης.

Για την υλοποίηση της απόκτησης του υπολοίπου χώρου από τον Δήμο, προτείνεται σχετική αποζημίωση για την ολοκλήρωση της διαδικασίας απαλλοτρίωσης.

Ο.Τ. 29 / ID 209

Ο χώρος βρίσκεται στο βόρειο μέρος του εγκεκριμένου ρυμοτομικού σχεδίου Ασημένιου. Πρόκειται για Κοινωφελή Χώρο Ιερού Ναού.

Έχει πρόσβαση βόρεια και δυτικά από Ανώνυμες οδούς και νότια από την οδό Αγ. Παρασκευής. Η έκταση του είναι περίπου 1100 τ.μ.

Εντάχθηκε στο σχέδιο πόλης μέσω της Διανομής Συνοικισμού Ασημένιου, Έτους 1970.

Αποτελεί Κοινωφελή Χώρο Ιερού Ναού Αγ. Παρασκευής, με αριθμό Ο.Τ. 29.

Το εμπλεκόμενο ΚΑΕΚ είναι: 110100442001 (Ιερός Ναός).

Στην κατηγοριοποίηση περίπτωσης/ αιτίας της μη απαλλοτρίωσης (σύμφωνα με την παρ. 2 του αρθ. 92) έχει λάβει την τιμή 3.

Στην ιεράρχηση της αναγκαιότητας υλοποίησης για τον ευρύτερο πολεοδομικό σχεδιασμό έχει λάβει την τιμή 1 (Πολύ Χαμηλός), καθώς ο χώρος ανήκει στον Ιερό Ναό Αγ. Παρασκευής και δεν τίθεται ζήτημα άρσης απαλλοτρίωσης.

Για την υλοποίηση της απόκτησης του υπολοίπου χώρου από τον Δήμο, προτείνεται σχετική αποζημίωση για την ολοκλήρωση της διαδικασίας απαλλοτρίωσης.

Ο.Τ. 33 / ID 211

Ο χώρος βρίσκεται νότια του εγκεκριμένου ρυμοτομικού σχεδίου Σοφικού.

Πρόκειται για Κοινωφελή Χώρο Ιερού Ναού.

Έχει πρόσβαση περιμετρικά από Ανώνυμες οδούς. Η έκταση του είναι περίπου 1700 τ.μ.

Εντάχθηκε στο σχέδιο πόλης μέσω της Διανομής Συνοικισμού Σοφικού, Έτους 1968.

Αποτελεί Κοινωφελή Χώρο Ιερού Ναού Αγ. Δημητρίου Σοφικού, με αριθμό Ο.Τ. 33.

Το εμπλεκόμενο ΚΑΕΚ είναι: 110230335004 (Ιερός Ναός).

Στην κατηγοριοποίηση περίπτωσης/ αιτίας της μη απαλλοτρίωσης (σύμφωνα με την παρ. 2 του αρθ. 92) έχει λάβει την τιμή 3.

Στην ιεράρχηση της αναγκαιότητας υλοποίησης για τον ευρύτερο πολεοδομικό σχεδιασμό έχει λάβει την τιμή 1 (Πολύ Χαμηλός), καθώς ο χώρος ανήκει στον Ιερό Ναό Αγ. Δημητρίου και δεν τίθεται ζήτημα άρσης απαλλοτρίωσης.

Για την υλοποίηση της απόκτησης του υπολοίπου χώρου από τον Δήμο, προτείνεται σχετική αποζημίωση για την ολοκλήρωση της διαδικασίας απαλλοτρίωσης.

Ο.Τ. 7 / ID 218

Ο χώρος βρίσκεται νότια του εγκεκριμένου ρυμοτομικού σχεδίου Σιταριάς.

Πρόκειται για Κοινωφελή Χώρο Ιερού Ναού.

Έχει πρόσβαση Δυτικά, Βόρεια και Ανατολικά από Ανώνυμες οδούς. Η έκταση του είναι περίπου 2577 τ.μ.

Εντάχθηκε στο σχέδιο πόλης μέσω της Διανομής Συνοικισμού Σιταριάς, Έτους 1961.

Αποτελεί Κοινωφελή Χώρο Ιερού Ναού Αγ. Δημητρίου Σιταριάς, με αριθμό Ο.Τ. 7.

Το εμπλεκόμενο ΚΑΕΚ είναι: 110441714001 (Ιερός Ναός).

Στην κατηγοριοποίηση περίπτωσης/ αιτίας της μη απαλλοτρίωσης (σύμφωνα με την παρ. 2 του αρθ. 92) έχει λάβει την τιμή 3.

Στην ιεράρχηση της αναγκαιότητας υλοποίησης για τον ευρύτερο πολεοδομικό σχεδιασμό έχει λάβει την τιμή 1 (Πολύ Χαμηλός), καθώς ο χώρος ανήκει στον Ιερό Ναό Αγ. Δημητρίου και δεν τίθεται ζήτημα άρσης απαλλοτρίωσης.

Για την υλοποίηση της απόκτησης του υπολοίπου χώρου από τον Δήμο, προτείνεται σχετική αποζημίωση για την ολοκλήρωση της διαδικασίας απαλλοτρίωσης.

Ο.Τ. Γ114 / ID 11

Ο χώρος βρίσκεται στα νότια του εγκεκριμένου ρυμοτομικού σχεδίου Διδυμοτείχου. Πρόκειται για Κοινόχρηστο Χώρο (Πάρκο).

Έχει πρόσβαση Βόρεια από Ανώνυμη οδό. Η έκταση του είναι περίπου 740 τ.μ.

Βρίσκεται στον Πολεοδομικό Τομέα ΙΙΓ της Δημοτικής Ενότητας Διδυμοτείχου.

Εντάχθηκε στο σχέδιο πόλης με το Π.Δ. της 28-03-1988 (ΦΕΚ 480/Δ'/06-07-1988).

Αποτελεί Κοινόχρηστο Χώρο (Πάρκο), με αριθμό Ο.Τ. Γ114.

Τα εμπλεκόμενα ΚΑΕΚ είναι: 110151405004 και 110151405009 (Ελληνικό Δημόσιο).

Στην κατηγοριοποίηση περίπτωσης/ αιτίας της μη απαλλοτρίωσης (σύμφωνα με την παρ. 2 του αρθ. 92) έχει λάβει την τιμή 3.

Στην ιεράρχηση της αναγκαιότητας υλοποίησης για τον ευρύτερο πολεοδομικό σχεδιασμό έχει λάβει την τιμή 1 (Πολύ Χαμηλός), καθώς ο χώρος ανήκει στο Ελληνικό Δημόσιο και δεν τίθεται ζήτημα άρσης απαλλοτρίωσης.

Για την υλοποίηση της απόκτησης του υπολοίπου χώρου από τον Δήμο, προτείνεται σχετική αποζημίωση για την ολοκλήρωση της διαδικασίας απαλλοτρίωσης.

Ο.Τ. Γ119 / ID 20

Ο χώρος βρίσκεται στα νότια του εγκεκριμένου ρυμοτομικού σχεδίου Διδυμοτείχου.

Πρόκειται για Κοινόχρηστο Χώρο (Παιδική Χαρά).

Έχει πρόσβαση δυτικά από την οδό Μακεδονίας και νότια από την οδό Αγ. Πέτρας. Η έκταση του είναι περίπου 805 τ.μ.

Βρίσκεται στον Πολεοδομικό Τομέα ΙΙΑ της Δημοτικής Ενότητας Διδυμοτείχου.

Εντάχθηκε στο σχέδιο πόλης με το Π.Δ. της 28-03-1988 (ΦΕΚ 480/Δ'/06-07-1988).

Αποτελεί Κοινόχρηστο Χώρο (Παιδική Χαρά), με αριθμό Ο.Τ. Γ119.

Το εμπλεκόμενο ΚΑΕΚ είναι: 110151411019 (Ελληνικό Δημόσιο).

Στην κατηγοριοποίηση περίπτωσης/ αιτίας της μη απαλλοτρίωσης (σύμφωνα με την παρ. 2 του αρθ. 92) έχει λάβει την τιμή 3.

Στην ιεράρχηση της αναγκαιότητας υλοποίησης για τον ευρύτερο πολεοδομικό σχεδιασμό έχει λάβει την τιμή 1 (Πολύ Χαμηλός), καθώς ο χώρος ανήκει στο Ελληνικό Δημόσιο και δεν τίθεται ζήτημα άρσης απαλλοτρίωσης.

Για την υλοποίηση της απόκτησης του υπολοίπου χώρου από τον Δήμο, προτείνεται σχετική αποζημίωση για την ολοκλήρωση της διαδικασίας απαλλοτρίωσης.

Ο.Τ. Γ82 / ID 28

Ο χώρος βρίσκεται ανατολικά του εγκεκριμένου ρυμοτομικού σχεδίου Διδυμοτείχου. Πρόκειται για Κοινόχρηστο Χώρο.

Έχει πρόσβαση Βόρεια-βορειοανατολικά από την οδό Εθνικής Αντιστάσεως. Η έκταση του είναι περίπου 555 τ.μ.

Βρίσκεται στον Πολεοδομικό Τομέα ΙΙΑ της Δημοτικής Ενότητας Διδυμοτείχου.

Εντάχθηκε στο σχέδιο πόλης με το Π.Δ. της 28-03-1988 (ΦΕΚ 480/Δ'/06-07-1988) και τροποποιήθηκε τελικά με την από 22-04-1991 Απόφαση Νομάρχη (ΦΕΚ 194/Δ'/1991).

Αποτελεί Κοινόχρηστο Χώρο, με αριθμό Ο.Τ. Γ82.

Το εμπλεκόμενο ΚΑΕΚ είναι: 110151307002 (Ιδιώτης).

Στην κατηγοριοποίηση περίπτωσης/ αιτίας της μη απαλλοτρίωσης (σύμφωνα με την παρ. 2 του αρθ. 92) έχει λάβει την τιμή 3.

Στην ιεράρχηση της αναγκαιότητας υλοποίησης για τον ευρύτερο πολεοδομικό σχεδιασμό έχει λάβει την τιμή 3 (Μέτριος).

Για την υλοποίηση της απόκτησης του υπολοίπου χώρου από τον Δήμο, προτείνεται σχετική αποζημίωση για την ολοκλήρωση της διαδικασίας απαλλοτρίωσης.

Ο.Τ. Γ168 / ID 32

Ο χώρος βρίσκεται στο νότιο τμήμα του εγκεκριμένου ρυμοτομικού σχεδίου Διδυμοτείχου. Πρόκειται για Κοινωφελή Χώρο Διοίκησης.

Έχει πρόσβαση δυτικά από την οδό Κατακουζηνού και ανατολικά από την οδό Βρανά. Η έκταση του είναι περίπου 750 τ.μ.

Βρίσκεται στον Πολεοδομικό Τομέα ΙΙΑ της Δημοτικής Ενότητας Διδυμοτείχου.

Εντάχθηκε στο σχέδιο πόλης με το Π.Δ. της 28-03-1988 (ΦΕΚ 480/Δ'/06-07-1988).

Αποτελεί Κοινωφελή Χώρο Διοίκησης, με αριθμό Ο.Τ. Γ1168.

Το εμπλεκόμενο ΚΑΕΚ είναι: 110152923001 (Ελληνικό Δημόσιο).

Στην κατηγοριοποίηση περίπτωσης/ αιτίας της μη απαλλοτρίωσης (σύμφωνα με την παρ. 2 του αρθ. 92) έχει λάβει την τιμή 3.

Στην ιεράρχηση της αναγκαιότητας υλοποίησης για τον ευρύτερο πολεοδομικό σχεδιασμό έχει λάβει την τιμή 1 (Πολύ Χαμηλός), καθώς ο χώρος ανήκει στο Ελληνικό Δημόσιο και δεν τίθεται ζήτημα άρσης απαλλοτρίωσης.

Για την υλοποίηση της απόκτησης του υπολοίπου χώρου από τον Δήμο, προτείνεται σχετική αποζημίωση για την ολοκλήρωση της διαδικασίας απαλλοτρίωσης.

Ο.Τ. Γ71 / ID 35

Ο χώρος βρίσκεται νοτιοανατολικά του εγκεκριμένου ρυμοτομικού σχεδίου Διδυμοτείχου. Πρόκειται για Κοινωφελή Χώρο Πρωτοβάθμιας Εκπαίδευσης (Νηπιαγωγείο).

Έχει πρόσβαση νότια από την οδό Πλωτινουπόλεως και βόρεια από την οδό Σοφοκλέους. Η έκταση του είναι περίπου 1735 τ.μ.

Βρίσκεται στον Πολεοδομικό Τομέα ΙΙΑ της Δημοτικής Ενότητας Διδυμοτείχου.

Εντάχθηκε στο σχέδιο πόλης με το Π.Δ. της 28-03-1988 (ΦΕΚ 480/Δ'/06-07-1988).

Αποτελεί Κοινωφελή Χώρο Νηπιαγωγείου, με αριθμό Ο.Τ. Γ71.

Το εμπλεκόμενο ΚΑΕΚ είναι: 110151417005 (Ελληνικό Δημόσιο).

Στην κατηγοριοποίηση περίπτωσης/ αιτίας της μη απαλλοτρίωσης (σύμφωνα με την παρ. 2 του αρθ. 92) έχει λάβει την τιμή 3.

Στην ιεράρχηση της αναγκαιότητας υλοποίησης για τον ευρύτερο πολεοδομικό σχεδιασμό έχει λάβει την τιμή 1 (Πολύ Χαμηλός), καθώς ο χώρος ανήκει στο Ελληνικό Δημόσιο και δεν τίθεται ζήτημα άρσης απαλλοτρίωσης.

Για την υλοποίηση της απόκτησης του υπολοίπου χώρου από τον Δήμο, προτείνεται σχετική αποζημίωση για την ολοκλήρωση της διαδικασίας απαλλοτρίωσης.

Ο.Τ. Γ187 / ID 37

Ο χώρος βρίσκεται στο νότιο τμήμα του εγκεκριμένου ρυμοτομικού σχεδίου Διδυμοτείχου. Πρόκειται για Κοινωφελή Χώρο Παιδικού Σταθμού.

Έχει πρόσβαση ανατολικά από την οδό Θεοφίλου. Η έκταση του είναι περίπου 1044 τ.μ.

Βρίσκεται στον Πολεοδομικό Τομέα ΙΙΑ της Δημοτικής Ενότητας Διδυμοτείχου.

Εντάχθηκε στο σχέδιο πόλης με το Π.Δ. της 28-03-1988 (ΦΕΚ 480/Δ'/06-07-1988) και τροποποιήθηκε τελικά με την Αριθ. 935/29-03-2002 απόφαση γ.γ. Περιφέρειας Ανατ. Μακεδονίας-Θράκης (ΦΕΚ 329/Δ'/2002).

Αποτελεί Κοινωφελή Χώρο Παιδικού Σταθμού, με αριθμό Ο.Τ. Γ187.

Το εμπλεκόμενο ΚΑΕΚ είναι: 110152921013 (Ιδιώτης - Άγνωστος).

Στην κατηγοριοποίηση περίπτωσης/ αιτίας της μη απαλλοτρίωσης (σύμφωνα με την παρ. 2 του αρθ. 92) έχει λάβει την τιμή 3.

Στην ιεράρχηση της αναγκαιότητας υλοποίησης για τον ευρύτερο πολεοδομικό σχεδιασμό έχει λάβει την τιμή 1 (Πολύ Χαμηλός), καθώς ο χώρος ανήκει στο Ελληνικό Δημόσιο και δεν τίθεται ζήτημα άρσης απαλλοτρίωσης.

Για την υλοποίηση της απόκτησης του υπολοίπου χώρου από τον Δήμο, προτείνεται σχετική αποζημίωση για την ολοκλήρωση της διαδικασίας απαλλοτρίωσης.

Ο.Τ. Γ71 / ID 38

Ο χώρος βρίσκεται νοτιοανατολικά του εγκεκριμένου ρυμοτομικού σχεδίου Διδυμοτείχου. Πρόκειται για Κοινωφελή Χώρο Στρατιωτικών Οικημάτων Αξιωματικών.

Έχει πρόσβαση βόρεια από την οδό Σοφοκλέους. Η έκταση του είναι περίπου 1898 τ.μ.

Βρίσκεται στον Πολεοδομικό Τομέα ΙΙΑ της Δημοτικής Ενότητας Διδυμοτείχου.

Εντάχθηκε στο σχέδιο πόλης με το Π.Δ. της 28-03-1988 (ΦΕΚ 480/Δ'/06-07-1988).

Αποτελεί Κοινωφελή Χώρο Στρατιωτικών Οικημάτων Αξιωματικών, με αριθμό Ο.Τ. Γ71.

Το εμπλεκόμενο ΚΑΕΚ είναι: 110151417005 (Ελληνικό Δημόσιο).

Στην κατηγοριοποίηση περίπτωσης/ αιτίας της μη απαλλοτρίωσης (σύμφωνα με την παρ. 2 του αρθ. 92) έχει λάβει την τιμή 3.

Στην ιεράρχηση της αναγκαιότητας υλοποίησης για τον ευρύτερο πολεοδομικό σχεδιασμό έχει λάβει την τιμή 1 (Πολύ Χαμηλός), καθώς ο χώρος ανήκει στο Ελληνικό Δημόσιο και δεν τίθεται ζήτημα άρσης απαλλοτρίωσης.

Για την υλοποίηση της απόκτησης του υπολοίπου χώρου από τον Δήμο, προτείνεται σχετική αποζημίωση για την ολοκλήρωση της διαδικασίας απαλλοτρίωσης.

Ο.Τ. Γ205 / ID 39

Ο χώρος βρίσκεται νότια του εγκεκριμένου ρυμοτομικού σχεδίου Διδυμοτείχου.

Πρόκειται για Χώρο Πρωτοβάθμιας Εκπαίδευσης (Νηπιαγωγείο).

Έχει πρόσβαση Δυτικά και Βόρεια από την οδό Κοραή. Η έκταση του είναι περίπου 778 τ.μ.

Βρίσκεται στον Πολεοδομικό Τομέα ΙΙΑ της Δημοτικής Ενότητας Διδυμοτείχου.

Εντάχθηκε στο σχέδιο πόλης με το Π.Δ. της 28-03-1988 (ΦΕΚ 480/Δ'/06-07-1988).

Αποτελεί Κοινωφελή Χώρο Εκπαίδευσης (Νηπιαγωγείο), με αριθμό Ο.Τ. Γ205.

Τα εμπλεκόμενα ΚΑΕΚ είναι: 110152912001 και 110152912004 (Ιδιώτης).

Στην κατηγοριοποίηση περίπτωσης/ αιτίας της μη απαλλοτρίωσης (σύμφωνα με την παρ. 2 του αρθ. 92) έχει λάβει την τιμή 3.

Στην ιεράρχηση της αναγκαιότητας υλοποίησης για τον ευρύτερο πολεοδομικό σχεδιασμό έχει λάβει την τιμή 3 (Μέτριος).

Για την υλοποίηση της απόκτησης του υπολοίπου χώρου από τον Δήμο, προτείνεται σχετική αποζημίωση για την ολοκλήρωση της διαδικασίας απαλλοτρίωσης.

Ο.Τ. Γ196 / ID 40

Ο χώρος βρίσκεται νότια-νοτιοδυτικά του εγκεκριμένου ρυμοτομικού σχεδίου Διδυμοτείχου. Πρόκειται για Κοινωφελή Χώρο ΚΑΠΗ και Κέντρο Νεότητας.

Έχει πρόσβαση δυτικά από την οδό Περικλέους. Η έκταση του είναι περίπου 1250 τ.μ.

Βρίσκεται στον Πολεοδομικό Τομέα ΙΙΑ της Δημοτικής Ενότητας Διδυμοτείχου.

Εντάχθηκε στο σχέδιο πόλης με το Π.Δ. της 28-03-1988 (ΦΕΚ 480/Δ'/06-07-1988).

Αποτελεί Κοινωφελή Χώρο ΚΑΠΗ και Κέντρο Νεότητας, με αριθμό Ο.Τ. Γ196.

Τα εμπλεκόμενα ΚΑΕΚ είναι: 110152921014 και 110152921015 (Ελληνικό Δημόσιο).

Στην κατηγοριοποίηση περίπτωσης/ αιτίας της μη απαλλοτρίωσης (σύμφωνα με την παρ. 2 του αρθ. 92) έχει λάβει την τιμή 3.

Στην ιεράρχηση της αναγκαιότητας υλοποίησης για τον ευρύτερο πολεοδομικό σχεδιασμό έχει λάβει την τιμή 1 (Πολύ Χαμηλός), καθώς ο χώρος ανήκει στο Ελληνικό Δημόσιο και δεν τίθεται ζήτημα άρσης απαλλοτρίωσης.

Για την υλοποίηση της απόκτησης του υπολοίπου χώρου από τον Δήμο, προτείνεται σχετική αποζημίωση για την ολοκλήρωση της διαδικασίας απαλλοτρίωσης.

Ο.Τ. Γ135 / ID 47

Ο χώρος βρίσκεται στο νότιο τμήμα του εγκεκριμένου ρυμοτομικού σχεδίου Διδυμοτείχου. Πρόκειται για Κοινωφελή Χώρο Εκπαίδευσης (Δημοτικό Σχολείο & Νηπιαγωγείο).

Έχει πρόσβαση Νότια από την οδό Διοικητηρίου και Ανατολικά από την οδό Βασ. Γεωργίου. Η έκταση του είναι 3341 τ.μ.

Βρίσκεται στον Πολεοδομικό Τομέα ΙΙΑ της Δημοτικής Ενότητας Διδυμοτείχου.

Εντάχθηκε στο σχέδιο πόλης με το Π.Δ. της 28-03-1988 (ΦΕΚ 480/Δ'/06-07-1988).

Αποτελεί Κοινωφελή Χώρο Εκπαίδευσης (Δημ. Σχολείο & Νηπιαγωγείο) με αριθμό Ο.Τ. Γ135.

Το εμπλεκόμενο ΚΑΕΚ είναι: 110152935001 (ΚΤΥΠ Α.Ε.).

Στην κατηγοριοποίηση περίπτωσης/ αιτίας της μη απαλλοτρίωσης (σύμφωνα με την παρ. 2 του αρθ. 92) έχει λάβει την τιμή 3.

Στην ιεράρχηση της αναγκαιότητας υλοποίησης για τον ευρύτερο πολεοδομικό σχεδιασμό έχει λάβει την τιμή 1 (Πολύ Χαμηλός), καθώς ο χώρος ανήκει στην Κτιριακές Υποδομές Α.Ε. και δεν τίθεται ζήτημα άρσης απαλλοτρίωσης.

Για την υλοποίηση της απόκτησης του υπολοίπου χώρου από τον Δήμο, προτείνεται σχετική αποζημίωση για την ολοκλήρωση της διαδικασίας απαλλοτρίωσης.

Ο.Τ. Γ135 / ID 52

Ο χώρος βρίσκεται στο νότιο τμήμα του εγκεκριμένου ρυμοτομικού σχεδίου Διδυμοτείχου. Πρόκειται για Κοινωφελή Χώρο Στρατοπέδου.

Έχει πρόσβαση Ανατολικά από την οδό Βασ. Γεωργίου. Η έκταση του είναι 3323 τ.μ.

Βρίσκεται στον Πολεοδομικό Τομέα ΙΙΑ της Δημοτικής Ενότητας Διδυμοτείχου.

Εντάχθηκε στο σχέδιο πόλης με το Π.Δ. της 28-03-1988 (ΦΕΚ 480/Δ'/06-07-1988).

Αποτελεί Κοινωφελή Χώρο Στρατοπέδου, με αριθμό Ο.Τ. Γ135.

Το εμπλεκόμενο ΚΑΕΚ είναι: 110152935009 (Ελληνικό Δημόσιο).

Στην κατηγοριοποίηση περίπτωσης/ αιτίας της μη απαλλοτρίωσης (σύμφωνα με την παρ. 2 του αρθ. 92) έχει λάβει την τιμή 3.

Στην ιεράρχηση της αναγκαιότητας υλοποίησης για τον ευρύτερο πολεοδομικό σχεδιασμό έχει λάβει την τιμή 1 (Πολύ Χαμηλός), καθώς ο χώρος ανήκει στο Ελληνικό Δημόσιο και δεν

τίθεται ζήτημα άρσης απαλλοτρίωσης.

Για την υλοποίηση της απόκτησης του υπολοίπου χώρου από τον Δήμο, προτείνεται σχετική αποζημίωση για την ολοκλήρωση της διαδικασίας απαλλοτρίωσης.

Ο.Τ. Γ161 / ID 53

Ο χώρος βρίσκεται στο κεντρικό τμήμα του εγκεκριμένου ρυμοτομικού σχεδίου Διδυμοτείχου.

Πρόκειται για Κοινόχρηστο Χώρο.

Έχει πρόσβαση νοτιονατολικά από Ανώνυμη οδό και νοτιοδυτικά από την οδό Κατακουζηνού.

Η έκταση του είναι περίπου 235 τ.μ.

Βρίσκεται στον Πολεοδομικό Τομέα ΙΙΑ της Δημοτικής Ενότητας Διδυμοτείχου.

Εντάχθηκε στο σχέδιο πόλης με το Π.Δ. της 28-03-1988 (ΦΕΚ 480/Δ'/06-07-1988).

Αποτελεί Κοινόχρηστο Χώρο, με αριθμό Ο.Τ. Γ161.

Το εμπλεκόμενο ΚΑΕΚ είναι: 110152925002 (Ελληνικό Δημόσιο).

Στην κατηγοριοποίηση περίπτωσης/ αιτίας της μη απαλλοτρίωσης (σύμφωνα με την παρ. 2 του αρθ. 92) έχει λάβει την τιμή 3.

Στην ιεράρχηση της αναγκαιότητας υλοποίησης για τον ευρύτερο πολεοδομικό σχεδιασμό έχει λάβει την τιμή 1 (Πολύ Χαμηλός), καθώς ο χώρος ανήκει στο Ελληνικό Δημόσιο και δεν τίθεται ζήτημα άρσης απαλλοτρίωσης.

Για την υλοποίηση της απόκτησης του υπολοίπου χώρου από τον Δήμο, προτείνεται σχετική αποζημίωση για την ολοκλήρωση της διαδικασίας απαλλοτρίωσης.

Ο.Τ. Γ8 / ID 54

Ο χώρος βρίσκεται στο κεντρικό τμήμα του εγκεκριμένου ρυμοτομικού σχεδίου Διδυμοτείχου.

Πρόκειται για Κοινωφελή Χώρο Μουσείου.

Έχει πρόσβαση Βόρεια από την οδό Σοφοκλέους, Ανατολικά από Ανώνυμη οδό και Νότια από την οδό Πλωτινουπόλεως. Η έκταση του είναι περίπου 5710 τ.μ.

Βρίσκεται στον Πολεοδομικό Τομέα ΙΙΑ της Δημοτικής Ενότητας Διδυμοτείχου.

Εντάχθηκε στο σχέδιο πόλης με το Π.Δ. της 28-03-1988 (ΦΕΚ 480/Δ'/06-07-1988).

Αποτελεί Κοινωφελή Χώρο Μουσείου, με αριθμό Ο.Τ. Γ8.

Τα εμπλεκόμενα ΚΑΕΚ είναι: 110151424006 και τμήμα του 110151424007 (Ελληνικό Δημόσιο).

Στην κατηγοριοποίηση περίπτωσης/ αιτίας της μη απαλλοτρίωσης (σύμφωνα με την παρ. 2 του αρθ. 92) έχει λάβει την τιμή 3.

Στην ιεράρχηση της αναγκαιότητας υλοποίησης για τον ευρύτερο πολεοδομικό σχεδιασμό έχει λάβει την τιμή 1 (Πολύ Χαμηλός), καθώς ο χώρος ανήκει στο Ελληνικό Δημόσιο και δεν τίθεται ζήτημα άρσης απαλλοτρίωσης.

Για την υλοποίηση της απόκτησης του υπολοίπου χώρου από τον Δήμο, προτείνεται σχετική αποζημίωση για την ολοκλήρωση της διαδικασίας απαλλοτρίωσης.

Ο.Τ. Γ135 / ID 59

Ο χώρος βρίσκεται στο κεντρικό τμήμα του εγκεκριμένου ρυμοτομικού σχεδίου Διδυμοτείχου.

Πρόκειται για Κοινόχρηστο Χώρο.

Έχει πρόσβαση βορειοδυτικά από Ανώνυμη οδό. Η έκταση του είναι περίπου 667 τ.μ. Εντάχθηκε στο σχέδιο πόλης με το Π.Δ. της 28-03-1988 (ΦΕΚ 480/Δ'/06-07-1988) και τροποποιήθηκε τελικά με την Αριθ. Ι-2255/93/24-04-1994 απόφαση Νομάρχη (ΦΕΚ 525/Δ'/1994).

Αποτελεί Κοινόχρηστο Χώρο, με αριθμό Ο.Τ. Γ135.

Το εμπλεκόμενο ΚΑΕΚ είναι: 110152935015 (Ιδιώτης).

Στην κατηγοριοποίηση περίπτωσης/ αιτίας της μη απαλλοτρίωσης (σύμφωνα με την παρ. 2 του αρθ. 92) έχει λάβει την τιμή 3.

Στην ιεράρχηση της αναγκαιότητας υλοποίησης για τον ευρύτερο πολεοδομικό σχεδιασμό έχει λάβει την τιμή 3 (Μέτριος).

Για την υλοποίηση της απόκτησης του υπολοίπου χώρου από τον Δήμο, προτείνεται σχετική αποζημίωση για την ολοκλήρωση της διαδικασίας απαλλοτρίωσης.

Ο.Τ. Γ8 / ID 63

Ο χώρος βρίσκεται στο κεντρικό τμήμα του εγκεκριμένου ρυμοτομικού σχεδίου Διδυμοτείχου.

Πρόκειται για Κοινωφελή Χώρο Νηπιαγωγείου.

Έχει πρόσβαση Ανατολικά από την οδό Τρίποδος. Η έκταση του είναι περίπου 1287 τ.μ.

Βρίσκεται στον Πολεοδομικό Τομέα ΙΙΓ της Δημοτικής Ενότητας Διδυμοτείχου.

Εντάχθηκε στο σχέδιο πόλης με το Π.Δ. της 28-03-1988 (ΦΕΚ 480/Δ'/06-07-1988).

Αποτελεί Κοινωφελή Χώρο Νηπιαγωγείου, με αριθμό Ο.Τ. Γ8.

Το εμπλεκόμενο ΚΑΕΚ είναι: 110151424008 (Ελληνικό Δημόσιο).

Στην κατηγοριοποίηση περίπτωσης/ αιτίας της μη απαλλοτρίωσης (σύμφωνα με την παρ. 2 του αρθ. 92) έχει λάβει την τιμή 3.

Στην ιεράρχηση της αναγκαιότητας υλοποίησης για τον ευρύτερο πολεοδομικό σχεδιασμό έχει λάβει την τιμή 1 (Πολύ Χαμηλός), καθώς ο χώρος ανήκει στο Ελληνικό Δημόσιο και δεν τίθεται ζήτημα άρσης απαλλοτρίωσης.

Για την υλοποίηση της απόκτησης του υπολοίπου χώρου από τον Δήμο, προτείνεται σχετική αποζημίωση για την ολοκλήρωση της διαδικασίας απαλλοτρίωσης.

Ο.Τ. Γ8 / ID 64

Ο χώρος βρίσκεται στο κεντρικό τμήμα του εγκεκριμένου ρυμοτομικού σχεδίου Διδυμοτείχου.

Πρόκειται για Κοινόχρηστο Χώρο.

Έχει πρόσβαση Ανατολικά από την οδό Τρίποδος. Η έκταση του είναι περίπου 82 τ.μ.

Βρίσκεται στον Πολεοδομικό Τομέα ΙΙΓ της Δημοτικής Ενότητας Διδυμοτείχου.

Εντάχθηκε στο σχέδιο πόλης με το Π.Δ. της 28-03-1988 (ΦΕΚ 480/Δ'/06-07-1988).

Αποτελεί Κοινόχρηστο Χώρο, με αριθμό Ο.Τ. Γ8.

Το εμπλεκόμενο ΚΑΕΚ είναι: 110151424008 (Ελληνικό Δημόσιο).

Στην κατηγοριοποίηση περίπτωσης/ αιτίας της μη απαλλοτρίωσης (σύμφωνα με την παρ. 2 του αρθ. 92) έχει λάβει την τιμή 3.

Στην ιεράρχηση της αναγκαιότητας υλοποίησης για τον ευρύτερο πολεοδομικό σχεδιασμό έχει λάβει την τιμή 1 (Πολύ Χαμηλός), καθώς ο χώρος ανήκει στο Ελληνικό Δημόσιο και δεν τίθεται ζήτημα άρσης απαλλοτρίωσης.

Για την υλοποίηση της απόκτησης του υπολοίπου χώρου από τον Δήμο, προτείνεται σχετική αποζημίωση για την ολοκλήρωση της διαδικασίας απαλλοτρίωσης.

Ο.Τ. Γ8 / ID 68

Ο χώρος βρίσκεται στο κεντρικό τμήμα του εγκεκριμένου ρυμοτομικού σχεδίου Διδυμοτείχου.

Πρόκειται για Κοινόχρηστο Χώρο Παιδικής Χαράς.

Δεν έχει πρόσβαση από εγκεκριμένη οδό. Η έκταση του είναι περίπου 505 τ.μ.

Βρίσκεται στον Πολεοδομικό Τομέα ΙΙΓ της Δημοτικής Ενότητας Διδυμοτείχου.

Εντάχθηκε στο σχέδιο πόλης με το Π.Δ. της 28-03-1988 (ΦΕΚ 480/Δ'/06-07-1988).

Αποτελεί Κοινόχρηστο Χώρο Παιδικής Χαράς, με αριθμό Ο.Τ. Γ8.

Το εμπλεκόμενο ΚΑΕΚ είναι: 110151424008 (Ελληνικό Δημόσιο).

Στην κατηγοριοποίηση περίπτωσης/ αιτίας της μη απαλλοτρίωσης (σύμφωνα με την παρ. 2 του αρθ. 92) έχει λάβει την τιμή 3.

Στην ιεράρχηση της αναγκαιότητας υλοποίησης για τον ευρύτερο πολεοδομικό σχεδιασμό έχει λάβει την τιμή 1 (Πολύ Χαμηλός), καθώς ο χώρος ανήκει στο Ελληνικό Δημόσιο και δεν τίθεται ζήτημα άρσης απαλλοτρίωσης.

Για την υλοποίηση της απόκτησης του υπολοίπου χώρου από τον Δήμο, προτείνεται σχετική αποζημίωση για την ολοκλήρωση της διαδικασίας απαλλοτρίωσης.

Ο.Τ. Γ8 / ID 71

Ο χώρος βρίσκεται στο κεντρικό τμήμα του εγκεκριμένου ρυμοτομικού σχεδίου Διδυμοτείχου.

Πρόκειται για Κοινόχρηστο Χώρο.

Δεν έχει πρόσβαση από εγκεκριμένη οδό. Η έκταση του είναι περίπου 158 τ.μ.

Βρίσκεται στον Πολεοδομικό Τομέα ΙΙΓ της Δημοτικής Ενότητας Διδυμοτείχου.

Εντάχθηκε στο σχέδιο πόλης με το Π.Δ. της 28-03-1988 (ΦΕΚ 480/Δ'/06-07-1988).

Αποτελεί Κοινόχρηστο Χώρο, με αριθμό Ο.Τ. Γ8.

Το εμπλεκόμενο ΚΑΕΚ είναι: 110151424008 (Ελληνικό Δημόσιο).

Στην κατηγοριοποίηση περίπτωσης/ αιτίας της μη απαλλοτρίωσης (σύμφωνα με την παρ. 2 του αρθ. 92) έχει λάβει την τιμή 3.

Στην ιεράρχηση της αναγκαιότητας υλοποίησης για τον ευρύτερο πολεοδομικό σχεδιασμό έχει λάβει την τιμή 1 (Πολύ Χαμηλός), καθώς ο χώρος ανήκει στο Ελληνικό Δημόσιο και δεν τίθεται ζήτημα άρσης απαλλοτρίωσης.

Για την υλοποίηση της απόκτησης του υπολοίπου χώρου από τον Δήμο, προτείνεται σχετική αποζημίωση για την ολοκλήρωση της διαδικασίας απαλλοτρίωσης.

Ο.Τ. Γ150/ ID 72

Ο χώρος βρίσκεται στο κεντρικό τμήμα του εγκεκριμένου ρυμοτομικού σχεδίου Διδυμοτείχου.

Πρόκειται για Κοινόχρηστο Χώρο.

Έχει πρόσβαση νότια από Ανώσυμη οδό και ανατολικά από την οδό 28^{ης} Μαΐου. Η έκταση του είναι περίπου 732 τ.μ.

Βρίσκεται στον Πολεοδομικό Τομέα ΙΑ της Δημοτικής Ενότητας Διδυμοτείχου.

Εντάχθηκε στο σχέδιο πόλης με το Π.Δ. της 28-03-1988 (ΦΕΚ 480/Δ'/06-07-1988).

Αποτελεί Κοινόχρηστο Χώρο, με αριθμό Ο.Τ. Γ150.

Το εμπλεκόμενο ΚΑΕΚ είναι: 110152938004 (ΕΘΝΙΚΗ ΤΡΑΠΕΖΑ ΕΛΛΑΔΟΣ Α.Ε.).

Στην κατηγοριοποίηση περίπτωσης/ αιτίας της μη απαλλοτρίωσης (σύμφωνα με την παρ. 2 του αρθ. 92) έχει λάβει την τιμή 3.

Στην ιεράρχηση της αναγκαιότητας υλοποίησης για τον ευρύτερο πολεοδομικό σχεδιασμό έχει λάβει την τιμή 3 (Μέτριος).

Για την υλοποίηση της απόκτησης του υπολοίπου χώρου από τον Δήμο, προτείνεται σχετική αποζημίωση για την ολοκλήρωση της διαδικασίας απαλλοτρίωσης.

Ο.Τ. Γ8 / ID 73

Ο χώρος βρίσκεται στο κεντρικό τμήμα του εγκεκριμένου ρυμοτομικού σχεδίου Διδυμοτείχου.

Πρόκειται για Κοινόχρηστο Χώρο.

Έχει πρόσβαση δυτικά από την οδό Βασ. Γεωργίου. Η έκταση του είναι περίπου 1103 τ.μ.

Βρίσκεται στον Πολεοδομικό Τομέα ΙΙΓ της Δημοτικής Ενότητας Διδυμοτείχου.

Εντάχθηκε στο σχέδιο πόλης με το Π.Δ. της 28-03-1988 (ΦΕΚ 480/Δ'/06-07-1988).

Αποτελεί Κοινόχρηστο Χώρο, με αριθμό Ο.Τ. Γ8.

Το εμπλεκόμενο ΚΑΕΚ είναι: 110151424007 (Ελληνικό Δημόσιο).

Στην κατηγοριοποίηση περίπτωσης/ αιτίας της μη απαλλοτρίωσης (σύμφωνα με την παρ. 2 του αρθ. 92) έχει λάβει την τιμή 3.

Στην ιεράρχηση της αναγκαιότητας υλοποίησης για τον ευρύτερο πολεοδομικό σχεδιασμό έχει λάβει την τιμή 1 (Πολύ Χαμηλός), καθώς ο χώρος ανήκει στο Ελληνικό Δημόσιο και δεν τίθεται ζήτημα άρσης απαλλοτρίωσης.

Για την υλοποίηση της απόκτησης του υπολοίπου χώρου από τον Δήμο, προτείνεται σχετική αποζημίωση για την ολοκλήρωση της διαδικασίας απαλλοτρίωσης.

Ο.Τ. Γ150/ ID 76

Ο χώρος βρίσκεται στο κεντρικό τμήμα του εγκεκριμένου ρυμοτομικού σχεδίου Διδυμοτείχου.

Πρόκειται για Κοινόχρηστο Χώρο.

Έχει πρόσβαση βόρεια από την οδό Δημοκρατίας και ανατολικά από την οδό 28ης Μαΐου. Η έκταση του είναι περίπου 364 τ.μ.

Βρίσκεται στον Πολεοδομικό Τομέα ΙΑ της Δημοτικής Ενότητας Διδυμοτείχου.

Εντάχθηκε στο σχέδιο πόλης με το Π.Δ. της 28-03-1988 (ΦΕΚ 480/Δ'/06-07-1988).

Αποτελεί Κοινόχρηστο Χώρο, με αριθμό Ο.Τ. Γ150.

Το εμπλεκόμενο ΚΑΕΚ είναι: 110152938010 (ΕΘΝΙΚΗ ΤΡΑΠΕΖΑ ΕΛΛΑΔΟΣ Α.Ε.).

Στην κατηγοριοποίηση περίπτωσης/ αιτίας της μη απαλλοτρίωσης (σύμφωνα με την παρ. 2 του αρθ. 92) έχει λάβει την τιμή 3.

Στην ιεράρχηση της αναγκαιότητας υλοποίησης για τον ευρύτερο πολεοδομικό σχεδιασμό έχει λάβει την τιμή 3 (Μέτριος).

Για την υλοποίηση της απόκτησης του υπολοίπου χώρου από τον Δήμο, προτείνεται σχετική αποζημίωση για την ολοκλήρωση της διαδικασίας απαλλοτρίωσης.

Ο.Τ. Γ6 / ID 77

Ο χώρος βρίσκεται στο κεντρικό τμήμα του εγκεκριμένου ρυμοτομικού σχεδίου Διδυμοτείχου.

Πρόκειται για Κοινόχρηστο Χώρο.

Έχει πρόσβαση νότια από την οδό Μπεγέτη. Η έκταση του είναι περίπου 490 τ.μ.

Βρίσκεται στον Πολεοδομικό Τομέα ΙΙΓ της Δημοτικής Ενότητας Διδυμοτείχου.

Εντάχθηκε στο σχέδιο πόλης με το Π.Δ. της 28-03-1988 (ΦΕΚ 480/Δ'/06-07-1988) και τροποποιήθηκε τελικά με την Αριθ. Ι-1491/25-05-1994 απόφαση Νομάρχη (ΦΕΚ 581/Δ'/1994). Αποτελεί Κοινόχρηστο Χώρο, με αριθμό Ο.Τ. Γ6.

Το εμπλεκόμενο ΚΑΕΚ είναι: 110151424008 (Ελληνικό Δημόσιο).

Στην κατηγοριοποίηση περίπτωσης/ αιτίας της μη απαλλοτρίωσης (σύμφωνα με την παρ. 2 του αρθ. 92) έχει λάβει την τιμή 3.

Στην ιεράρχηση της αναγκαιότητας υλοποίησης για τον ευρύτερο πολεοδομικό σχεδιασμό έχει λάβει την τιμή 1 (Πολύ Χαμηλός), καθώς ο χώρος ανήκει στο Ελληνικό Δημόσιο και δεν τίθεται ζήτημα άρσης απαλλοτρίωσης.

Για την υλοποίηση της απόκτησης του υπολοίπου χώρου από τον Δήμο, προτείνεται σχετική αποζημίωση για την ολοκλήρωση της διαδικασίας απαλλοτρίωσης.

Ο.Τ. Γ6 / ID 80

Ο χώρος βρίσκεται στο κεντρικό τμήμα του εγκεκριμένου ρυμοτομικού σχεδίου Διδυμοτείχου.

Πρόκειται για Κοινωφελή Χώρο Αστυνομίας.

Έχει πρόσβαση βορειοδυτικά από την οδό 25^{ης} Μαΐου. Η έκταση του είναι περίπου 1800 τ.μ.

Βρίσκεται στον Πολεοδομικό Τομέα ΙΙΓ της Δημοτικής Ενότητας Διδυμοτείχου.

Εντάχθηκε στο σχέδιο πόλης με το Π.Δ. της 28-03-1988 (ΦΕΚ 480/Δ'/06-07-1988) και τροποποιήθηκε τελικά με την Αριθ. Ι-1491/25-05-1994 απόφαση Νομάρχη (ΦΕΚ 581/Δ'/1994). Αποτελεί Κοινωφελή Χώρο Αστυνομίας, με αριθμό Ο.Τ. Γ6.

Το εμπλεκόμενο ΚΑΕΚ είναι: 110151424008 (Ελληνικό Δημόσιο).

Στην κατηγοριοποίηση περίπτωσης/ αιτίας της μη απαλλοτρίωσης (σύμφωνα με την παρ. 2 του αρθ. 92) έχει λάβει την τιμή 3.

Στην ιεράρχηση της αναγκαιότητας υλοποίησης για τον ευρύτερο πολεοδομικό σχεδιασμό έχει λάβει την τιμή 1 (Πολύ Χαμηλός), καθώς ο χώρος ανήκει στο Ελληνικό Δημόσιο και δεν τίθεται ζήτημα άρσης απαλλοτρίωσης.

Για την υλοποίηση της απόκτησης του υπολοίπου χώρου από τον Δήμο, προτείνεται σχετική αποζημίωση για την ολοκλήρωση της διαδικασίας απαλλοτρίωσης.

Ο.Τ. Γ6 / ID 82

Ο χώρος βρίσκεται στο κεντρικό τμήμα του εγκεκριμένου ρυμοτομικού σχεδίου Διδυμοτείχου.

Πρόκειται για Κοινόχρηστο Χώρο Στάθμευσης.

Έχει πρόσβαση βορειοδυτικά από την οδό 25^{ης} Μαΐου. Η έκταση του είναι περίπου 723 τ.μ.

Βρίσκεται στον Πολεοδομικό Τομέα ΙΙΓ της Δημοτικής Ενότητας Διδυμοτείχου.

Εντάχθηκε στο σχέδιο πόλης με το Π.Δ. της 28-03-1988 (ΦΕΚ 480/Δ'/06-07-1988) και τροποποιήθηκε τελικά με την Αριθ. Ι-1491/25-05-1994 απόφαση Νομάρχη (ΦΕΚ 581/Δ'/1994). Αποτελεί Κοινόχρηστο Χώρο Στάθμευσης, με αριθμό Ο.Τ. Γ6.

Το εμπλεκόμενο ΚΑΕΚ είναι: 110151424008 (Ελληνικό Δημόσιο).

VaMaGia I.K.E.

Λυκαβηττού 1Γ, 106 72 Αθήνα

Τηλ: 210-3612718, **E-mail:** info@vamagia.gr, **Web:** www.vamagia.gr

Στην κατηγοριοποίηση περίπτωσης/ αιτίας της μη απαλλοτρίωσης (σύμφωνα με την παρ. 2 του αρθ. 92) έχει λάβει την τιμή 3.

Στην ιεράρχηση της αναγκαιότητας υλοποίησης για τον ευρύτερο πολεοδομικό σχεδιασμό έχει λάβει την τιμή 1 (Πολύ Χαμηλός), καθώς ο χώρος ανήκει στο Ελληνικό Δημόσιο και δεν τίθεται ζήτημα άρσης απαλλοτρίωσης.

Για την υλοποίηση της απόκτησης του υπολοίπου χώρου από τον Δήμο, προτείνεται σχετική αποζημίωση για την ολοκλήρωση της διαδικασίας απαλλοτρίωσης.

Ο.Τ. Γ8 / ID 83

Ο χώρος βρίσκεται στο κεντρικό τμήμα του εγκεκριμένου ρυμοτομικού σχεδίου Διδυμοτείχου.

Πρόκειται για Κοινόχρηστο Χώρο Παιδικής Χαράς.

Έχει πρόσβαση ανατολικά από την οδό Ορφέως. Η έκταση του είναι 755 τ.μ.

Βρίσκεται στον Πολεοδομικό Τομέα ΙΙΓ της Δημοτικής Ενότητας Διδυμοτείχου.

Εντάχθηκε στο σχέδιο πόλης με το Π.Δ. της 28-03-1988 (ΦΕΚ 480/Δ'/06-07-1988).

Αποτελεί Κοινόχρηστο Χώρο Παιδικής Χαράς, με αριθμό Ο.Τ. Γ8.

Το εμπλεκόμενο ΚΑΕΚ είναι: 110151424008 (Ελληνικό Δημόσιο).

Στην κατηγοριοποίηση περίπτωσης/ αιτίας της μη απαλλοτρίωσης (σύμφωνα με την παρ. 2 του αρθ. 92) έχει λάβει την τιμή 3.

Στην ιεράρχηση της αναγκαιότητας υλοποίησης για τον ευρύτερο πολεοδομικό σχεδιασμό έχει λάβει την τιμή 1 (Πολύ Χαμηλός), καθώς ο χώρος ανήκει στο Ελληνικό Δημόσιο και δεν τίθεται ζήτημα άρσης απαλλοτρίωσης.

Για την υλοποίηση της απόκτησης του υπολοίπου χώρου από τον Δήμο, προτείνεται σχετική αποζημίωση για την ολοκλήρωση της διαδικασίας απαλλοτρίωσης.

Ο.Τ. Γ8 / ID 84

Ο χώρος βρίσκεται στο κεντρικό τμήμα του εγκεκριμένου ρυμοτομικού σχεδίου Διδυμοτείχου.

Πρόκειται για Κοινόχρηστο Αρχαιολογικό Χώρο.

Έχει πρόσβαση ανατολικά από την οδό Ορφέως. Η έκταση του είναι 241 τ.μ.

Βρίσκεται στον Πολεοδομικό Τομέα ΙΙΓ της Δημοτικής Ενότητας Διδυμοτείχου.

Εντάχθηκε στο σχέδιο πόλης με το Π.Δ. της 28-03-1988 (ΦΕΚ 480/Δ'/06-07-1988).

Αποτελεί Κοινόχρηστο Αρχαιολογικό Χώρο, με αριθμό Ο.Τ. Γ8.

Το εμπλεκόμενο ΚΑΕΚ είναι: 110151424008 (Ελληνικό Δημόσιο).

Στην κατηγοριοποίηση περίπτωσης/ αιτίας της μη απαλλοτρίωσης (σύμφωνα με την παρ. 2 του αρθ. 92) έχει λάβει την τιμή 3.

Στην ιεράρχηση της αναγκαιότητας υλοποίησης για τον ευρύτερο πολεοδομικό σχεδιασμό έχει λάβει την τιμή 1 (Πολύ Χαμηλός), καθώς ο χώρος ανήκει στο Ελληνικό Δημόσιο και δεν τίθεται ζήτημα άρσης απαλλοτρίωσης.

Για την υλοποίηση της απόκτησης του υπολοίπου χώρου από τον Δήμο, προτείνεται σχετική αποζημίωση για την ολοκλήρωση της διαδικασίας απαλλοτρίωσης.

Ο.Τ. Γ151 / ID 86

Ο χώρος βρίσκεται στο κεντρικό τμήμα του εγκεκριμένου ρυμοτομικού σχεδίου Διδυμοτείχου.

Πρόκειται για Κοινόχρηστο Χώρο.

Δεν έχει πρόσβαση από εγκεκριμένη οδό. Η έκταση του είναι 250 τ.μ.

Βρίσκεται στον Πολεοδομικό Τομέα ΙΑ της Δημοτικής Ενότητας Διδυμοτείχου.

Εντάχθηκε στο σχέδιο πόλης με το Π.Δ. της 28-03-1988 (ΦΕΚ 480/Δ'/06-07-1988) και τροποποιήθηκε τελικά με την Αριθ. Ι-776/21-04-1997 απόφαση Νομάρχη (ΦΕΚ 461/Δ'/1997). Αποτελεί Κοινόχρηστο Χώρο, με αριθμό Ο.Τ. Γ151.

Το εμπλεκόμενο ΚΑΕΚ είναι: 110152950022 και τμήμα του 110152950024 (Ιδιώτης).

Στην κατηγοριοποίηση περίπτωσης/ αιτίας της μη απαλλοτρίωσης (σύμφωνα με την παρ. 2 του αρθ. 92) έχει λάβει την τιμή 3.

Στην ιεράρχηση της αναγκαιότητας υλοποίησης για τον ευρύτερο πολεοδομικό σχεδιασμό έχει λάβει την τιμή 3 (Μέτριος).

Για την υλοποίηση της απόκτησης του υπολοίπου χώρου από τον Δήμο, προτείνεται σχετική αποζημίωση για την ολοκλήρωση της διαδικασίας απαλλοτρίωσης.

Ο.Τ. Γ10 / ID 87

Ο χώρος βρίσκεται στο κεντρικό τμήμα του εγκεκριμένου ρυμοτομικού σχεδίου Διδυμοτείχου.

Πρόκειται για Κοινωφελή Χώρο Διοίκησης (Δημαρχείο).

Έχει πρόσβαση βορειοανατολικά από την οδό Ορφέως. Η έκταση του είναι περίπου 1673 τ.μ.

Βρίσκεται στον Πολεοδομικό Τομέα ΙΙΓ της Δημοτικής Ενότητας Διδυμοτείχου.

Εντάχθηκε στο σχέδιο πόλης με το Π.Δ. της 28-03-1988 (ΦΕΚ 480/Δ'/06-07-1988).

Αποτελεί Κοινωφελή Χώρο Διοίκησης (Δημαρχείο), με αριθμό Ο.Τ. Γ10.

Το εμπλεκόμενο ΚΑΕΚ είναι: 110151424008 (Ελληνικό Δημόσιο).

Στην κατηγοριοποίηση περίπτωσης/ αιτίας της μη απαλλοτρίωσης (σύμφωνα με την παρ. 2 του αρθ. 92) έχει λάβει την τιμή 3.

Στην ιεράρχηση της αναγκαιότητας υλοποίησης για τον ευρύτερο πολεοδομικό σχεδιασμό έχει λάβει την τιμή 1 (Πολύ Χαμηλός), καθώς ο χώρος ανήκει στο Ελληνικό Δημόσιο και δεν τίθεται ζήτημα άρσης απαλλοτρίωσης.

Για την υλοποίηση της απόκτησης του υπολοίπου χώρου από τον Δήμο, προτείνεται σχετική αποζημίωση για την ολοκλήρωση της διαδικασίας απαλλοτρίωσης.

Ο.Τ. Γ10 / ID 90

Ο χώρος βρίσκεται στο κεντρικό τμήμα του εγκεκριμένου ρυμοτομικού σχεδίου Διδυμοτείχου.

Πρόκειται για Κοινόχρηστο Χώρο Πλατείας.

Έχει πρόσβαση βορειοανατολικά από την οδό Ορφέως και βορειοδυτικά από την οδό 25^{ης} Μαΐου. Η έκταση του είναι περίπου 909 τ.μ.

Βρίσκεται στον Πολεοδομικό Τομέα ΙΙΓ της Δημοτικής Ενότητας Διδυμοτείχου.

Εντάχθηκε στο σχέδιο πόλης με το Π.Δ. της 28-03-1988 (ΦΕΚ 480/Δ'/06-07-1988) και τροποποιήθηκε τελικά με την Αριθ. Ι-5709/92/13-01-1993 απόφαση Νομάρχη (ΦΕΚ 75/Δ'/1993).

Αποτελεί Κοινόχρηστο Χώρο Πλατείας, με αριθμό Ο.Τ. Γ10.

Το εμπλεκόμενο ΚΑΕΚ είναι: 110151424008 (Ελληνικό Δημόσιο).

Στην κατηγοριοποίηση περίπτωσης/ αιτίας της μη απαλλοτρίωσης (σύμφωνα με την παρ. 2 του αρθ. 92) έχει λάβει την τιμή 3.

Στην ιεράρχηση της αναγκαιότητας υλοποίησης για τον ευρύτερο πολεοδομικό σχεδιασμό έχει λάβει την τιμή 1 (Πολύ Χαμηλός), καθώς ο χώρος ανήκει στο Ελληνικό Δημόσιο και δεν τίθεται ζήτημα άρσης απαλλοτρίωσης.

Για την υλοποίηση της απόκτησης του υπολοίπου χώρου από τον Δήμο, προτείνεται σχετική αποζημίωση για την ολοκλήρωση της διαδικασίας απαλλοτρίωσης.

Ο.Τ. Γ292 / ID 93

Ο χώρος βρίσκεται στο κεντρικό τμήμα του εγκεκριμένου ρυμοτομικού σχεδίου Διδυμοτείχου.

Πρόκειται για Κοινωφελή Χώρο Εκπαίδευσης (Δημοτικό Σχολείο & Νηπιαγωγείο).

Έχει πρόσβαση δυτικά από την οδό Μιαούλη και βόρεια από την οδό Τσιμισκή. Η έκταση του είναι περίπου 1545 τ.μ.

Βρίσκεται στον Πολεοδομικό Τομέα ΙΙΑ της Δημοτικής Ενότητας Διδυμοτείχου.

Εντάχθηκε στο σχέδιο πόλης με το Π.Δ. της 28-03-1988 (ΦΕΚ 480/Δ'/06-07-1988).

Αποτελεί Κοινωφελή Χώρο Εκπαίδευσης (Δημοτικό Σχολείο & Νηπιαγωγείο), με αριθμό Ο.Τ. Γ292.

Το εμπλεκόμενο ΚΑΕΚ είναι: 110152956002 (Ιδιώτης).

Στην κατηγοριοποίηση περίπτωσης/ αιτίας της μη απαλλοτρίωσης (σύμφωνα με την παρ. 2 του αρθ. 92) έχει λάβει την τιμή 3.

Στην ιεράρχηση της αναγκαιότητας υλοποίησης για τον ευρύτερο πολεοδομικό σχεδιασμό έχει λάβει την τιμή 4 (Μεγάλος), καθώς έχει ενταχθεί στο Οικονομικό Πρόγραμμα του Δήμου και επιπλέον θα στηριχθεί στην χρηματοδότηση του Πράσινου Ταμείου.

Για την υλοποίηση της απόκτησης του υπολοίπου χώρου από τον Δήμο, προτείνεται σχετική αποζημίωση για την ολοκλήρωση της διαδικασίας απαλλοτρίωσης.

Ο.Τ. Γ318 / ID 140

Ο χώρος βρίσκεται βόρεια του εγκεκριμένου ρυμοτομικού σχεδίου Διδυμοτείχου.

Πρόκειται για Κοινωφελή Χώρο Πρωτοβάθμιας Εκπαίδευσης.

Έχει πρόσβαση δυτικά από Ανώνυμη οδό και ανατολικά από την οδό Γ. Βουδούρη. Η έκταση του είναι περίπου 1640 τ.μ.

Βρίσκεται στον Πολεοδομικό Τομέα ΙVΣΤ της Δημοτικής Ενότητας Διδυμοτείχου.

Εντάχθηκε στο σχέδιο πόλης με το Π.Δ. της 28-03-1988 (ΦΕΚ 480/Δ'/06-07-1988).

Αποτελεί Κοινωφελή Χώρο Πρωτοβάθμιας Εκπαίδευσης, με αριθμό Ο.Τ. Γ318.

Το εμπλεκόμενο ΚΑΕΚ είναι: 110152819002 (Ιδιώτης).

Στην κατηγοριοποίηση περίπτωσης/ αιτίας της μη απαλλοτρίωσης (σύμφωνα με την παρ. 2 του αρθ. 92) έχει λάβει την τιμή 3.

Στην ιεράρχηση της αναγκαιότητας υλοποίησης για τον ευρύτερο πολεοδομικό σχεδιασμό έχει λάβει την τιμή 4 (Μεγάλος), καθώς έχει ενταχθεί στο Οικονομικό Πρόγραμμα του Δήμου και επιπλέον θα στηριχθεί στην χρηματοδότηση του Πράσινου Ταμείου.

Για την υλοποίηση της απόκτησης του υπολοίπου χώρου από τον Δήμο, προτείνεται σχετική αποζημίωση για την ολοκλήρωση της διαδικασίας απαλλοτρίωσης.

Ο.Τ. Γ258 / ID 146

Ο χώρος βρίσκεται βόρεια του εγκεκριμένου ρυμοτομικού σχεδίου Διδυμοτείχου.

Πρόκειται για Κοινωφελή Χώρο Πυροσβεστικού Σταθμού.

VaMaGia I.K.E.

Λυκαβηττού 1Γ, 106 72 Αθήνα

Τηλ: 210-3612718, **E-mail:** info@vamagia.gr, **Web:** www.vamagia.gr

Έχει πρόσβαση νότια από την οδό Γ. Χατζηαντωνίου. Η έκταση του είναι 2955 τ.μ. Βρίσκεται στον Πολεοδομικό Τομέα ΙΝΕ της Δημοτικής Ενότητας Διδυμοτεύχου. Εντάχθηκε στο σχέδιο πόλης με το Π.Δ. της 28-03-1988 (ΦΕΚ 480/Δ'/06-07-1988) και τροποποιήθηκε τελικά με την Αριθ. Ι-411/95/13-06-1995 απόφαση Νομάρχη (ΦΕΚ 555/Δ'/1995).

Αποτελεί Κοινωφελή Χώρο Πυροσβεστικού Σταθμού, με αριθμό Ο.Τ. Γ258.

Το εμπλεκόμενο ΚΑΕΚ είναι: 110152839001 (Ιδιώτης).

Στην κατηγοριοποίηση περίπτωσης/ αιτίας της μη απαλλοτρίωσης (σύμφωνα με την παρ. 2 του αρθ. 92) έχει λάβει την τιμή 3.

Στην ιεράρχηση της αναγκαιότητας υλοποίησης για τον ευρύτερο πολεοδομικό σχεδιασμό έχει λάβει την τιμή 5 (Πολύ Μεγάλος), καθώς έχει ενταχθεί στο Οικονομικό Πρόγραμμα του Δήμου και επιπλέον θα στηριχθεί στην χρηματοδότηση του Πράσινου Ταμείου.

Για την υλοποίηση της απόκτησης του υπολοίπου χώρου από τον Δήμο, προτείνεται σχετική αποζημίωση για την ολοκλήρωση της διαδικασίας απαλλοτρίωσης.

Ο.Τ. Γ366 / ID 180

Ο χώρος βρίσκεται βορειοανατολικά του εγκεκριμένου ρυμοτομικού σχεδίου Διδυμοτεύχου. Πρόκειται για Κοινωφελή Χώρο Εκπαίδευσης (Νηπιαγωγείο-Δημοτικό).

Έχει πρόσβαση βόρεια από την οδό Ορεστιάδος, δυτικά από την οδό Δανιηλίδου και ανατολικά από την οδό Παπαγιαννοπούλου. Η έκταση του είναι περίπου 4780 τ.μ.

Βρίσκεται στον Πολεοδομικό Τομέα ΙΝΣΤ της Δημοτικής Ενότητας Διδυμοτεύχου.

Εντάχθηκε στο σχέδιο πόλης με το Π.Δ. της 28-03-1988 (ΦΕΚ 480/Δ'/06-07-1988) και τροποποιήθηκε τελικά με την Αριθ. 1120/17-05-2002 απόφαση γ.γ. Περιφέρειας (ΦΕΚ 468/Δ'/2002).

Αποτελεί Κοινωφελή Χώρο Εκπαίδευσης, με αριθμό Ο.Τ. Γ366.

Τα εμπλεκόμενα ΚΑΕΚ είναι: 110151365001, 110151373001 και 110151374001 (Ιδιώτης).

Στην κατηγοριοποίηση περίπτωσης/ αιτίας της μη απαλλοτρίωσης (σύμφωνα με την παρ. 2 του αρθ. 92) έχει λάβει την τιμή 3.

Στην ιεράρχηση της αναγκαιότητας υλοποίησης για τον ευρύτερο πολεοδομικό σχεδιασμό έχει λάβει την τιμή 1 (Πολύ Χαμηλός), καθώς ο χώρος ανήκει στο Ελληνικό Δημόσιο και δεν τίθεται ζήτημα άρσης απαλλοτρίωσης).

Για την υλοποίηση της απόκτησης του υπολοίπου χώρου από τον Δήμο, προτείνεται σχετική αποζημίωση για την ολοκλήρωση της διαδικασίας απαλλοτρίωσης.

Ο.Τ. Γ258 / ID 220

Ο χώρος βρίσκεται βορειοανατολικά του εγκεκριμένου ρυμοτομικού σχεδίου Διδυμοτεύχου. Πρόκειται για Κοινωφελή Χώρο Αγροσυνεταιριστικής Αγοράς.

Έχει πρόσβαση νότια από την οδό Χατζηαντωνίου. Η έκταση του είναι περίπου 1735 τ.μ.

Βρίσκεται στον Πολεοδομικό Τομέα ΙΝΕ της Δημοτικής Ενότητας Διδυμοτεύχου.

Εντάχθηκε στο σχέδιο πόλης με το Π.Δ. της 28-03-1988 (ΦΕΚ 480/Δ'/06-07-1988) και τροποποιήθηκε τελικά με την Αριθ. Ι-411/95/13-06-1995 απόφαση Νομάρχη (ΦΕΚ 555/Δ'/1995).

Αποτελεί Κοινωφελή Χώρο Αγροσυνεταιριστικής Αγοράς, με αριθμό Ο.Τ. Γ258.

Το εμπλεκόμενο ΚΑΕΚ είναι: 110152823002 (ΑΑΔΕ – ΔΟΥ Αλεξανδρούπολης).

Στην κατηγοριοποίηση περίπτωσης/ αιτίας της μη απαλλοτρίωσης (σύμφωνα με την παρ. 2 του αρθ. 92) έχει λάβει την τιμή 3.

Στην ιεράρχηση της αναγκαιότητας υλοποίησης για τον ευρύτερο πολεοδομικό σχεδιασμό έχει λάβει την τιμή 1 (Πολύ Χαμηλός), καθώς ο χώρος ανήκει στο Ελληνικό Δημόσιο και δεν τίθεται ζήτημα άρσης απαλλοτρίωσης.

Για την υλοποίηση της απόκτησης του υπολοίπου χώρου από τον Δήμο, προτείνεται σχετική αποζημίωση για την ολοκλήρωση της διαδικασίας απαλλοτρίωσης.

Ο.Τ. Γ327 / ID 228

Ο χώρος βρίσκεται στο κέντρο του εγκεκριμένου ρυμοτομικού σχεδίου Διδυμοτείχου. Πρόκειται για Κοινωφελή Χώρο ΚΑΠΗ.

Έχει πρόσβαση νότια από την οδό 25^{ης} Μαΐου. Η έκταση του είναι 712 τ.μ.

Βρίσκεται στον Πολεοδομικό Τομέα ΙΙΑ της Δημοτικής Ενότητας Διδυμοτείχου.

Εντάχθηκε στο σχέδιο πόλης με το Π.Δ. της 28-03-1988 (ΦΕΚ 480/Δ'/06-07-1988) και τροποποιήθηκε τελικά με την Αριθ. Ι-1491/25-05-1994 απόφαση Νομάρχη (ΦΕΚ 581/Δ'/1994).

Αποτελεί Κοινωφελή Χώρο ΚΑΠΗ, με αριθμό Ο.Τ. Γ327.

Το εμπλεκόμενο ΚΑΕΚ είναι: 110151431017 (ΣΥΝΕΤΑΙΡΙΣΤΙΚΗ ΤΡΑΠΕΖΑ ΕΒΡΟΥ, ΤΡΑΠΕΖΑ EUROBANK Α.Ε.) και 110151431021 (Ιδιώτης).

Στην κατηγοριοποίηση περίπτωσης/ αιτίας της μη απαλλοτρίωσης (σύμφωνα με την παρ. 2 του αρθ. 92) έχει λάβει την τιμή 3.

Στην ιεράρχηση της αναγκαιότητας υλοποίησης για τον ευρύτερο πολεοδομικό σχεδιασμό έχει λάβει την τιμή 3 (Μέτριος).

Για την υλοποίηση της απόκτησης του υπολοίπου χώρου από τον Δήμο, προτείνεται σχετική αποζημίωση για την ολοκλήρωση της διαδικασίας απαλλοτρίωσης.

Ο.Τ. Γ361 / ID 230

Ο χώρος βρίσκεται βορειοανατολικά του εγκεκριμένου ρυμοτομικού σχεδίου Διδυμοτείχου. Πρόκειται για Χώρο Στρατοπέδου.

Έχει πρόσβαση βόρεια από την οδό Ορεστιάδος, ανατολικά από την οδό Δανιηλίδου, δυτικά από Ανώνυμη οδό και νότια από την οδό Παπαγιαννοπούλου. Η έκταση του είναι περίπου 4500 τ.μ.

Βρίσκεται στον Πολεοδομικό Τομέα ΙVΣΤ της Δημοτικής Ενότητας Διδυμοτείχου.

Εντάχθηκε στο σχέδιο πόλης με το Π.Δ. της 28-03-1988 (ΦΕΚ 480/Δ'/06-07-1988) και τροποποιήθηκε τελικά με την Αριθ. 1120/17-05-2002 απόφαση γ.γ. Περιφέρειας (ΦΕΚ 468/Δ'/2002).

Αποτελεί Κοινωφελή Χώρο Στρατοπέδου, με αριθμό Ο.Τ. Γ361.

Το εμπλεκόμενο ΚΑΕΚ είναι: 050494105054 110151364001, 110151364003, 110151364004, 110151364005, 110151364006, 110151364007, 110151364008, 110151364009 και 110151364010 (ΤΡΑΠΕΖΑ ΠΕΙΡΑΙΩΣ Α.Ε. , ΤΡΑΠΕΖΑ EUROBANK Α.Ε. , ΤΑΜΕΙΟ ΠΑΡΑΚΑΤΑΘΗΚΩΝ & ΔΑΝΕΙΩΝ , Ιδιώτης).

Στην κατηγοριοποίηση περίπτωσης/ αιτίας της μη απαλλοτρίωσης (σύμφωνα με την παρ. 2 του αρθ. 92) έχει λάβει την τιμή 3.

Στην ιεράρχηση της αναγκαιότητας υλοποίησης για τον ευρύτερο πολεοδομικό σχεδιασμό έχει λάβει την τιμή 3 (Μέτριος).

Για την υλοποίηση της απόκτησης του υπολοίπου χώρου από τον Δήμο, προτείνεται σχετική αποζημίωση για την ολοκλήρωση της διαδικασίας απαλλοτρίωσης.

Ο.Τ. Γ258 / ID 237

Ο χώρος βρίσκεται βορειοανατολικά του εγκεκριμένου ρυμοτομικού σχεδίου Διδυμοτείχου. Πρόκειται για Κοινωφελή Χώρο Αγροσυνεταιριστικής Αγοράς.

Έχει πρόσβαση νότια από την οδό Χατζηαντωνίου. Η έκταση του είναι περίπου 3422 τ.μ.

Βρίσκεται στον Πολεοδομικό Τομέα ΙVΕ της Δημοτικής Ενότητας Διδυμοτείχου.

Εντάχθηκε στο σχέδιο πόλης με το Π.Δ. της 28-03-1988 (ΦΕΚ 480/Δ'/06-07-1988).

Αποτελεί Κοινωφελή Χώρο Αγροσυνεταιριστικής Αγοράς, με αριθμό Ο.Τ. Γ258.

Το εμπλεκόμενο ΚΑΕΚ είναι: 110152823002 (ΑΑΔΕ – ΔΟΥ Αλεξανδρούπολης).

Στην κατηγοριοποίηση περίπτωσης/ αιτίας της μη απαλλοτρίωσης (σύμφωνα με την παρ. 2 του αρθ. 92) έχει λάβει την τιμή 3.

Στην ιεράρχηση της αναγκαιότητας υλοποίησης για τον ευρύτερο πολεοδομικό σχεδιασμό έχει λάβει την τιμή 1 (Πολύ Χαμηλός), καθώς ο χώρος ανήκει στο Ελληνικό Δημόσιο και δεν τίθεται ζήτημα άρσης απαλλοτρίωσης.

Για την υλοποίηση της απόκτησης του υπολοίπου χώρου από τον Δήμο, προτείνεται σχετική αποζημίωση για την ολοκλήρωση της διαδικασίας απαλλοτρίωσης.

Ο.Τ. Γ258 / ID 238

Ο χώρος βρίσκεται βορειοανατολικά του εγκεκριμένου ρυμοτομικού σχεδίου Διδυμοτείχου. Πρόκειται για Κοινωφελή Χώρο ΚΤΕΛ.

Έχει πρόσβαση νότια από την οδό Χατζηαντωνίου. Η έκταση του είναι περίπου 5635 τ.μ.

Βρίσκεται στον Πολεοδομικό Τομέα ΙVΕ της Δημοτικής Ενότητας Διδυμοτείχου.

Εντάχθηκε στο σχέδιο πόλης με το Π.Δ. της 28-03-1988 (ΦΕΚ 480/Δ'/06-07-1988).

Αποτελεί Κοινωφελή Χώρο ΚΤΕΛ, με αριθμό Ο.Τ. Γ258.

Το εμπλεκόμενο ΚΑΕΚ είναι: 110152823001 (Ιδιώτης).

Στην κατηγοριοποίηση περίπτωσης/ αιτίας της μη απαλλοτρίωσης (σύμφωνα με την παρ. 2 του αρθ. 92) έχει λάβει την τιμή 3.

Στην ιεράρχηση της αναγκαιότητας υλοποίησης για τον ευρύτερο πολεοδομικό σχεδιασμό έχει λάβει την τιμή 3 (Μέτριος).

Για την υλοποίηση της απόκτησης του υπολοίπου χώρου από τον Δήμο, προτείνεται σχετική αποζημίωση για την ολοκλήρωση της διαδικασίας απαλλοτρίωσης.

Ο.Τ. Γ318 / ID 239

Ο χώρος βρίσκεται βορειοανατολικά του εγκεκριμένου ρυμοτομικού σχεδίου Διδυμοτείχου. Πρόκειται για Κοινωφελή Χώρο Τεχνικής Εκπαίδευσης (1^ο ΕΠΑΛ).

Έχει πρόσβαση βόρεια από την οδό Χατζηαντωνίου. Η έκταση του είναι 10442 τ.μ.

Βρίσκεται στον Πολεοδομικό Τομέα ΙVΣΤ της Δημοτικής Ενότητας Διδυμοτείχου.

Εντάχθηκε στο σχέδιο πόλης με το Π.Δ. της 28-03-1988 (ΦΕΚ 480/Δ'/06-07-1988).

Αποτελεί Κοινωφελή Χώρο Τεχνικής Εκπαίδευσης (1^ο ΕΠΑΛ), με αριθμό Ο.Τ. Γ318.

Το εμπλεκόμενο ΚΑΕΚ είναι: 110152812001 (ΚΤ.ΥΠ. Α.Ε.).

Στην κατηγοριοποίηση περίπτωσης/ αιτίας της μη απαλλοτρίωσης (σύμφωνα με την παρ. 2 του αρθ. 92) έχει λάβει την τιμή 3.

Στην ιεράρχηση της αναγκαιότητας υλοποίησης για τον ευρύτερο πολεοδομικό σχεδιασμό έχει λάβει την τιμή 1 (Πολύ Χαμηλός), καθώς ο χώρος ανήκει στο Ελληνικό Δημόσιο και δεν τίθεται ζήτημα άρσης απαλλοτρίωσης.

Για την υλοποίηση της απόκτησης του υπολοίπου χώρου από τον Δήμο, προτείνεται σχετική αποζημίωση για την ολοκλήρωση της διαδικασίας απαλλοτρίωσης.

VaMaGia I.K.E.

Λυκαβηττού 1Γ, 106 72 Αθήνα

Τηλ: 210-3612718, **E-mail:** info@vamagia.gr, **Web:** www.vamagia.gr

Ο.Τ. Γ70 / ID 240

Ο χώρος βρίσκεται στο κέντρο του εγκεκριμένου ρυμοτομικού σχεδίου Διδυμοτείχου. Πρόκειται για Κοινόχρηστο Χώρο.

Έχει πρόσβαση δυτικά από Ανώνυμη οδό. Η έκταση του είναι περίπου 83 τ.μ.

Βρίσκεται στον Πολεοδομικό Τομέα ΙΙΑ της Δημοτικής Ενότητας Διδυμοτείχου.

Εντάχθηκε στο σχέδιο πόλης με το Π.Δ. της 28-03-1988 (ΦΕΚ 480/Δ'/06-07-1988).

Αποτελεί Κοινόχρηστο Χώρο, με αριθμό Ο.Τ. Γ70.

Το εμπλεκόμενο ΚΑΕΚ είναι: 110151417005 (Ελληνικό Δημόσιο).

Στην κατηγοριοποίηση περίπτωσης/ αιτίας της μη απαλλοτρίωσης (σύμφωνα με την παρ. 2 του αρθ. 92) έχει λάβει την τιμή 3.

Στην ιεράρχηση της αναγκαιότητας υλοποίησης για τον ευρύτερο πολεοδομικό σχεδιασμό έχει λάβει την τιμή 1 (Πολύ Χαμηλός), καθώς ο χώρος ανήκει στο Ελληνικό Δημόσιο και δεν τίθεται ζήτημα άρσης απαλλοτρίωσης.

Για την υλοποίηση της απόκτησης του υπολοίπου χώρου από τον Δήμο, προτείνεται σχετική αποζημίωση για την ολοκλήρωση της διαδικασίας απαλλοτρίωσης.

Ο.Τ. Γ143 / ID 250

Ο χώρος βρίσκεται στο κέντρο του εγκεκριμένου ρυμοτομικού σχεδίου Διδυμοτείχου. Πρόκειται για Κοινόχρηστο Χώρο.

Έχει πρόσβαση βόρεια από την οδό Ελ. Βενιζέλου και δυτικά από Ανώνυμη οδό.

Η έκταση του είναι περίπου 920 τ.μ.

Βρίσκεται στον Πολεοδομικό Τομέα ΙΑ της Δημοτικής Ενότητας Διδυμοτείχου.

Εντάχθηκε στο σχέδιο πόλης με το Π.Δ. της 28-03-1988 (ΦΕΚ 480/Δ'/06-07-1988) και τροποποιήθηκε τελικά με την Αριθ. Ι-3928/96/21-04-1997 απόφαση Νομάρχη (ΦΕΚ 533/Δ'/1997).

Αποτελεί Κοινόχρηστο Χώρο, με αριθμό Ο.Τ. Γ143.

Το εμπλεκόμενο ΚΑΕΚ είναι: 110151428009 (ΤΡΑΠΕΖΑ ΠΕΙΡΑΙΩΣ Α.Ε. , ΤΡΑΠΕΖΑ EUROBANK Α.Ε. , ΤΡΑΠΕΖΑ ALPHA Α.Ε. & Ιδιώτης).

Στην κατηγοριοποίηση περίπτωσης/ αιτίας της μη απαλλοτρίωσης (σύμφωνα με την παρ. 2 του αρθ. 92) έχει λάβει την τιμή 3.

Στην ιεράρχηση της αναγκαιότητας υλοποίησης για τον ευρύτερο πολεοδομικό σχεδιασμό έχει λάβει την τιμή 4 (Μεγάλος), καθώς έχει ενταχθεί στο Οικονομικό Πρόγραμμα του Δήμου και επιπλέον θα στηριχθεί στην χρηματοδότηση του Πράσινου Ταμείου).

Για την υλοποίηση της απόκτησης του υπολοίπου χώρου από τον Δήμο, προτείνεται σχετική αποζημίωση για την ολοκλήρωση της διαδικασίας απαλλοτρίωσης.

Ο.Τ. Γ53 / ID 257

Ο χώρος βρίσκεται στο ανατολικό τμήμα του εγκεκριμένου ρυμοτομικού σχεδίου Διδυμοτείχου.

Πρόκειται για Κοινωφελή Χώρο Πρωτοβάθμιας Εκπαίδευσης (Νηπιαγωγείο-Δημοτικό).

Έχει πρόσβαση δυτικά από την οδό Κωλέττη, βόρεια από την οδό Κονσολίδα, ανατολικά από την οδό Γ. Σπυράκη και νότια από την οδό Ελ. Κεχαγιά. Η έκταση του είναι περίπου 2923 τ.μ.

Βρίσκεται στον Πολεοδομικό Τομέα ΙΙΑ της Δημοτικής Ενότητας Διδυμοτείχου.

Εντάχθηκε στο σχέδιο πόλης με το Π.Δ. της 28-03-1988 (ΦΕΚ 480/Δ'/06-07-1988).

Αποτελεί Κοινωφελή Χώρο Πρωτοβάθμιας Εκπαίδευσης, με αριθμό Ο.Τ. Γ53.

Το εμπλεκόμενο ΚΑΕΚ είναι: 110151319001 (ΚΤ.ΥΠ. Α.Ε.).

Στην κατηγοριοποίηση περίπτωσης/ αιτίας της μη απαλλοτρίωσης (σύμφωνα με την παρ. 2 του αρθ. 92) έχει λάβει την τιμή 3.

Στην ιεράρχηση της αναγκαιότητας υλοποίησης για τον ευρύτερο πολεοδομικό σχεδιασμό έχει λάβει την τιμή 1 (Πολύ Χαμηλός), καθώς ο χώρος ανήκει στο Ελληνικό Δημόσιο και δεν τίθεται ζήτημα άρσης απαλλοτρίωσης.

Για την υλοποίηση της απόκτησης του υπολοίπου χώρου από τον Δήμο, προτείνεται σχετική αποζημίωση για την ολοκλήρωση της διαδικασίας απαλλοτρίωσης.

Ο.Τ. Γ9Α / ID 262

Ο χώρος βρίσκεται στο κέντρο του εγκεκριμένου ρυμοτομικού σχεδίου Διδυμοτείχου. Πρόκειται για Κοινωφελή Χώρο Ιερού Ναού και Κέντρου Νεότητας.

Έχει πρόσβαση δυτικά από την οδό Μπεγέτη. Η έκταση του είναι περίπου 1712 τ.μ.

Βρίσκεται στον Πολεοδομικό Τομέα ΙΙΓ της Δημοτικής Ενότητας Διδυμοτείχου.

Εντάχθηκε στο σχέδιο πόλης με το Π.Δ. της 28-03-1988 (ΦΕΚ 480/Δ'/06-07-1988) και τροποποιήθηκε τελικά με την Αριθ. Ι-1491/25-05-1994 απόφαση Νομάρχη (ΦΕΚ 581/Δ'/1994).

Αποτελεί Κοινωφελή Χώρο Ιερού Ναού και Κέντρου Νεότητας, με αριθμό Ο.Τ. Γ9Α.

Το εμπλεκόμενο ΚΑΕΚ είναι: 110151424008 (Ελληνικό Δημόσιο).

Στην κατηγοριοποίηση περίπτωσης/ αιτίας της μη απαλλοτρίωσης (σύμφωνα με την παρ. 2 του αρθ. 92) έχει λάβει την τιμή 3.

Στην ιεράρχηση της αναγκαιότητας υλοποίησης για τον ευρύτερο πολεοδομικό σχεδιασμό έχει λάβει την τιμή 1 (Πολύ Χαμηλός), καθώς ο χώρος ανήκει στο Ελληνικό Δημόσιο και δεν τίθεται ζήτημα άρσης απαλλοτρίωσης.

Για την υλοποίηση της απόκτησης του υπολοίπου χώρου από τον Δήμο, προτείνεται σχετική αποζημίωση για την ολοκλήρωση της διαδικασίας απαλλοτρίωσης.

Ο.Τ. Γ9 / ID 263

Ο χώρος βρίσκεται στο κέντρο του εγκεκριμένου ρυμοτομικού σχεδίου Διδυμοτείχου. Πρόκειται για Κοινόχρηστο Χώρο.

Έχει πρόσβαση βορειοδυτικά από την οδό Βασ. Γεωργίου.

Η έκταση του είναι περίπου 1753 τ.μ.

Βρίσκεται στον Πολεοδομικό Τομέα ΙΙΓ της Δημοτικής Ενότητας Διδυμοτείχου.

Εντάχθηκε στο σχέδιο πόλης με το Π.Δ. της 28-03-1988 (ΦΕΚ 480/Δ'/06-07-1988) και τροποποιήθηκε τελικά με την Αριθ. Ι-1491/25-05-1994 απόφαση Νομάρχη (ΦΕΚ 581/Δ'/1994).

Αποτελεί Κοινόχρηστο Χώρο, με αριθμό Ο.Τ. Γ9.

Το εμπλεκόμενο ΚΑΕΚ είναι: 110151424008 (Ελληνικό Δημόσιο).

Στην κατηγοριοποίηση περίπτωσης/ αιτίας της μη απαλλοτρίωσης (σύμφωνα με την παρ. 2 του αρθ. 92) έχει λάβει την τιμή 3.

Στην ιεράρχηση της αναγκαιότητας υλοποίησης για τον ευρύτερο πολεοδομικό σχεδιασμό έχει λάβει την τιμή 1 (Πολύ Χαμηλός), καθώς ο χώρος ανήκει στο Ελληνικό Δημόσιο και δεν τίθεται ζήτημα άρσης απαλλοτρίωσης.

Για την υλοποίηση της απόκτησης του υπολοίπου χώρου από τον Δήμο, προτείνεται σχετική αποζημίωση για την ολοκλήρωση της διαδικασίας απαλλοτρίωσης.

Ο.Τ. Γ8 / ID 264

Ο χώρος βρίσκεται στο κέντρο του εγκεκριμένου ρυμοτομικού σχεδίου Διδυμοτείχου. Πρόκειται για Κοινωφελή Χώρο Σχολικών Κτηρίων (Γυμνάσιο-Λύκειο).

Έχει πρόσβαση βορειοανατολικά από την οδό Ορφέως, νοτιοανατολικά από την οδό Τρίποδος και νότια από την οδό Σοφοκλέους. Η έκταση του είναι περίπου 24530 τ.μ.

Βρίσκεται στον Πολεοδομικό Τομέα ΙΙΓ της Δημοτικής Ενότητας Διδυμοτείχου.

Εντάχθηκε στο σχέδιο πόλης με το Π.Δ. της 28-03-1988 (ΦΕΚ 480/Δ'/06-07-1988).

Αποτελεί Κοινωφελή Χώρο Σχολικών Κτηρίων, με αριθμό Ο.Τ. Γ8.

Τα εμπλεκόμενα ΚΑΕΚ είναι: 110151424007 και 110151424008 (Ελληνικό Δημόσιο).

Στην κατηγοριοποίηση περίπτωσης/ αιτίας της μη απαλλοτρίωσης (σύμφωνα με την παρ. 2 του αρθ. 92) έχει λάβει την τιμή 3.

Στην ιεράρχηση της αναγκαιότητας υλοποίησης για τον ευρύτερο πολεοδομικό σχεδιασμό έχει λάβει την τιμή 1 (Πολύ Χαμηλός), καθώς ο χώρος ανήκει στο Ελληνικό Δημόσιο και δεν τίθεται ζήτημα άρσης απαλλοτρίωσης.

Για την υλοποίηση της απόκτησης του υπολοίπου χώρου από τον Δήμο, προτείνεται σχετική αποζημίωση για την ολοκλήρωση της διαδικασίας απαλλοτρίωσης.

Ο.Τ. Γ8 / ID 265

Ο χώρος βρίσκεται στο κέντρο του εγκεκριμένου ρυμοτομικού σχεδίου Διδυμοτείχου. Πρόκειται για Κοινόχρηστο Χώρο Παιδικής Χαράς.

Δεν έχει πρόσβαση από εγκεκριμένη οδό. Η έκταση του είναι περίπου 958 τ.μ.

Βρίσκεται στον Πολεοδομικό Τομέα ΙΙΓ της Δημοτικής Ενότητας Διδυμοτείχου.

Εντάχθηκε στο σχέδιο πόλης με το Π.Δ. της 28-03-1988 (ΦΕΚ 480/Δ'/06-07-1988).

Αποτελεί Κοινόχρηστο Χώρο Παιδικής Χαράς, με αριθμό Ο.Τ. Γ8.

Το εμπλεκόμενο ΚΑΕΚ είναι: 110151424008 (Ελληνικό Δημόσιο).

Στην κατηγοριοποίηση περίπτωσης/ αιτίας της μη απαλλοτρίωσης (σύμφωνα με την παρ. 2 του αρθ. 92) έχει λάβει την τιμή 3.

Στην ιεράρχηση της αναγκαιότητας υλοποίησης για τον ευρύτερο πολεοδομικό σχεδιασμό έχει λάβει την τιμή 1 (Πολύ Χαμηλός), καθώς ο χώρος ανήκει στο Ελληνικό Δημόσιο και δεν τίθεται ζήτημα άρσης απαλλοτρίωσης.

Για την υλοποίηση της απόκτησης του υπολοίπου χώρου από τον Δήμο, προτείνεται σχετική αποζημίωση για την ολοκλήρωση της διαδικασίας απαλλοτρίωσης.

Ο.Τ. Γ71 / ID 266

Ο χώρος βρίσκεται νοτιοανατολικά του εγκεκριμένου ρυμοτομικού σχεδίου Διδυμοτείχου. Πρόκειται για Κοινόχρηστο Χώρο.

Έχει πρόσβαση νότια από την οδό Πλωτινουπόλεως. Η έκταση του είναι περίπου 1694 τ.μ.

Βρίσκεται στον Πολεοδομικό Τομέα ΙΙΑ της Δημοτικής Ενότητας Διδυμοτείχου.

Εντάχθηκε στο σχέδιο πόλης με το Π.Δ. της 28-03-1988 (ΦΕΚ 480/Δ'/06-07-1988).

Αποτελεί Κοινόχρηστο Χώρο, με αριθμό Ο.Τ. Γ71.

Τα εμπλεκόμενα ΚΑΕΚ είναι: 110151417005 (Ελληνικό Δημόσιο), 110151417003 και 110151417006 (Ιδιώτης).

Στην κατηγοριοποίηση περίπτωσης/ αιτίας της μη απαλλοτρίωσης (σύμφωνα με την παρ. 2 του αρθ. 92) έχει λάβει την τιμή 3.

Στην ιεράρχηση της αναγκαιότητας υλοποίησης για τον ευρύτερο πολεοδομικό σχεδιασμό έχει λάβει την τιμή 3 (Μέτριος).

Για την υλοποίηση της απόκτησης του υπολοίπου χώρου από τον Δήμο, προτείνεται σχετική αποζημίωση για την ολοκλήρωση της διαδικασίας απαλλοτρίωσης.

Ο.Τ. Γ71 / ID 267

Ο χώρος βρίσκεται νοτιοανατολικά του εγκεκριμένου ρυμοτομικού σχεδίου Διδυμοτείχου. Πρόκειται για Κοινόχρηστο Χώρο.

Έχει πρόσβαση νότια από την οδό Πλωτινουπόλεως και βόρεια από την οδό Σοφοκλέους. Η έκταση του είναι περίπου 120 τ.μ.

Βρίσκεται στον Πολεοδομικό Τομέα ΙΙΑ της Δημοτικής Ενότητας Διδυμοτείχου.

Εντάχθηκε στο σχέδιο πόλης με το Π.Δ. της 28-03-1988 (ΦΕΚ 480/Δ'/06-07-1988).

Αποτελεί Κοινόχρηστο Χώρο, με αριθμό Ο.Τ. Γ71.

Το εμπλεκόμενο ΚΑΕΚ είναι: 110151417003 (Ιδιώτης).

Στην κατηγοριοποίηση περίπτωσης/ αιτίας της μη απαλλοτρίωσης (σύμφωνα με την παρ. 2 του αρθ. 92) έχει λάβει την τιμή 3.

Στην ιεράρχηση της αναγκαιότητας υλοποίησης για τον ευρύτερο πολεοδομικό σχεδιασμό έχει λάβει την τιμή 3 (Μέτριος).

Για την υλοποίηση της απόκτησης του υπολοίπου χώρου από τον Δήμο, προτείνεται σχετική αποζημίωση για την ολοκλήρωση της διαδικασίας απαλλοτρίωσης.

Ο.Τ. Γ83Α / ID 268

Ο χώρος βρίσκεται νοτιοανατολικά του εγκεκριμένου ρυμοτομικού σχεδίου Διδυμοτείχου. Πρόκειται για Κοινόχρηστο Χώρο.

Έχει πρόσβαση νότια από την οδό Πλωτινουπόλεως. Η έκταση του είναι περίπου 1113 τ.μ.

Βρίσκεται στον Πολεοδομικό Τομέα ΙΙΑ της Δημοτικής Ενότητας Διδυμοτείχου.

Εντάχθηκε στο σχέδιο πόλης με το Π.Δ. της 28-03-1988 (ΦΕΚ 480/Δ'/06-07-1988) και τροποποιήθηκε τελικά με την Αριθ. Ι-130/12-03-1991 απόφαση Νομάρχη (ΦΕΚ 194/Δ'/1991).

Αποτελεί Κοινόχρηστο Χώρο, με αριθμό Ο.Τ. Γ83Α.

Το εμπλεκόμενο ΚΑΕΚ είναι: 110151417005 (Ελληνικό Δημόσιο).

Στην κατηγοριοποίηση περίπτωσης/ αιτίας της μη απαλλοτρίωσης (σύμφωνα με την παρ. 2 του αρθ. 92) έχει λάβει την τιμή 3.

Στην ιεράρχηση της αναγκαιότητας υλοποίησης για τον ευρύτερο πολεοδομικό σχεδιασμό έχει λάβει την τιμή 1 (Πολύ Χαμηλός), καθώς ο χώρος ανήκει στο Ελληνικό Δημόσιο και δεν τίθεται ζήτημα άρσης απαλλοτρίωσης.

Για την υλοποίηση της απόκτησης του υπολοίπου χώρου από τον Δήμο, προτείνεται σχετική αποζημίωση για την ολοκλήρωση της διαδικασίας απαλλοτρίωσης.

4.1.2. Καταγραφή Δ/Ε Μεταξάδων

Συνολικά στους **Μεταξάδες** υπάρχουν **6** χώροι των οποίων δεν έχει συντελεστεί η απαλλοτρίωση, όπως φαίνεται στα Διαγράμματα της σειράς Β.1.2.β. Το συνολικό εμβαδόν των κοινοχρήστων – κοινωφελών εκτάσεων για τους οποίους υπάρχει κίνδυνος άρσης απαλλοτρίωσης, λόγω αδυναμίας του Δήμου να προβεί ακόμη στην αποζημίωση που προβλέπεται, είναι **7,40 στρ.** περίπου, μέγεθος το οποίο ακόμη και αν εξασφαλιστεί και απαλλοτριωθεί σήμερα, θα υπολείπεται του απαιτούμενου για την κάλυψη των αναγκών των κατοίκων σε κοινοχρήστους – κοινωφελείς χώρους.

Συγκεκριμένα πρόκειται για τους παρακάτω χώρους:

Ο.Τ. 5 / ID 2

Ο χώρος βρίσκεται βόρεια και στα όρια του εγκεκριμένου ρυμοτομικού σχεδίου Συνοικισμού Ιατράδων.

Πρόκειται για Κοινωφελή Χώρο Ιερού Ναού.

Έχει πρόσβαση Βόρεια, Ανατολικά και Νότια, από Ανώνυμες οδούς, με έκταση 766.45 τ.μ.

Εντάχθηκε στο σχέδιο πόλης μέσω της Διανομής Συνοικισμού Ιατράδων, Έτους 1983.

Το εμπλεκόμενο ΚΑΕΚ είναι: 110113211001 (Ιερός Ναός).

Στην κατηγοριοποίηση περίπτωσης/ αιτίας της μη απαλλοτρίωσης (σύμφωνα με την παρ. 2 του αρθ. 92) έχει λάβει την τιμή 3.

Στην ιεράρχηση της αναγκαιότητας υλοποίησης για τον ευρύτερο πολεοδομικό σχεδιασμό έχει λάβει την τιμή 1 (Πολύ Χαμηλός).

Για την υλοποίηση της απόκτησης του χώρου από τον Δήμο, προτείνεται σχετική αποζημίωση για την ολοκλήρωση της διαδικασίας απαλλοτρίωσης.

Ο.Τ. 10 / ID 15

Ο χώρος βρίσκεται βόρεια και στα όρια του εγκεκριμένου ρυμοτομικού σχεδίου Συνοικισμού Ιατράδων.

Πρόκειται για Κοινόχρηστο Χώρο Πλατείας.

Έχει πρόσβαση δυτικά και νότια από Ανώνυμες οδούς. Η έκταση του είναι 1966.37 τ.μ.

Εντάχθηκε στο σχέδιο πόλης μέσω της Διανομής Συνοικισμού Ιατράδων, Έτους 1983.

Τα εμπλεκόμενα ΚΑΕΚ είναι 110113213010 (Δήμος) και 110113706027 (Ιδιώτης).

Στην κατηγοριοποίηση περίπτωσης/ αιτίας της μη απαλλοτρίωσης (σύμφωνα με την παρ. 2 του αρθ. 92) έχει λάβει την τιμή 3.

Στην ιεράρχηση της αναγκαιότητας υλοποίησης για τον ευρύτερο πολεοδομικό σχεδιασμό έχει λάβει την τιμή 3 (Μέτριος), καθώς ο χώρος ανήκει κυρίως στον Δήμο και εκκρεμεί η απαλλοτρίωση μικρού ιδιωτικού τμήματος.

Για την υλοποίηση της απόκτησης του χώρου από τον Δήμο, προτείνεται σχετική αποζημίωση για την ολοκλήρωση της διαδικασίας απαλλοτρίωσης.

Ο.Τ. 17 / ID 1

Ο χώρος βρίσκεται νοτιοανατολικά και στα όρια του εγκεκριμένου ρυμοτομικού σχεδίου Συνοικισμού Ιατράδων.

Πρόκειται για Κοινωφελή Χώρο Ιερού Ναού Αγ. Ιωάννη Θεολόγου.

Έχει πρόσβαση νότια και δυτικά από την Επαρχιακή οδό Διδυμοτείχου - Ιατράδων. Η έκταση του είναι περίπου 1213 τ.μ.

Εντάχθηκε στο σχέδιο πόλης μέσω της Διανομής Συνοικισμού Ιατράδων, Έτους 1983.

Το εμπλεκόμενο ΚΑΕΚ είναι: 110113203001 (Ιερός Ναός).

Στην κατηγοριοποίηση περίπτωσης/ αιτίας της μη απαλλοτρίωσης (σύμφωνα με την παρ. 2 του αρθ. 92) έχει λάβει την τιμή 3.

Στην ιεράρχηση της αναγκαιότητας υλοποίησης για τον ευρύτερο πολεοδομικό σχεδιασμό έχει λάβει την τιμή 1 (Πολύ Χαμηλός).

Για την υλοποίηση της απόκτησης του χώρου από τον Δήμο, προτείνεται σχετική αποζημίωση για την ολοκλήρωση της διαδικασίας απαλλοτρίωσης.

Ο.Τ. 1 / ID 6

Ο χώρος βρίσκεται βορειοδυτικά του εγκεκριμένου ρυμοτομικού σχεδίου Συνοικισμού Ελαφοχωρίου.

Πρόκειται για Κοινωφελή Χώρο Ιερού Ναού.

Έχει πρόσβαση βορειοδυτικά από Ανώνυμη οδό. Η έκταση του είναι περίπου 1510 τ.μ.

Εντάχθηκε στο σχέδιο πόλης μέσω της Διανομής Συνοικισμού Ελαφοχωρίου, Έτους 1978.

Το εμπλεκόμενο ΚΑΕΚ είναι: 110200606084 (Ιερός Ναός).

Στην κατηγοριοποίηση περίπτωσης/ αιτίας της μη απαλλοτρίωσης (σύμφωνα με την παρ. 2 του αρθ. 92) έχει λάβει την τιμή 3.

Στην ιεράρχηση της αναγκαιότητας υλοποίησης για τον ευρύτερο πολεοδομικό σχεδιασμό έχει λάβει την τιμή 1 (Πολύ Χαμηλός).

Για την υλοποίηση της απόκτησης του υπολοίπου χώρου από τον Δήμο, προτείνεται σχετική αποζημίωση για την ολοκλήρωση της διαδικασίας απαλλοτρίωσης.

Ο.Τ. 1 / ID 8

Ο χώρος βρίσκεται ανατολικά και στα όρια του εγκεκριμένου ρυμοτομικού σχεδίου Συνοικισμού Αλεποχωρίου.

Πρόκειται για Κοινωφελή Χώρο Ιερού Ναού.

Έχει πρόσβαση βόρεια και ανατολικά από Ανώνυμες οδούς.

Η έκταση του είναι περίπου 1105 τ.μ.

Εντάχθηκε στο σχέδιο πόλης μέσω της Διανομής Συνοικισμού Αλεποχωρίου, όπως εγκρίθηκε με την Πράξη Υπουργικού Συμβουλίου 145/22-11-1962 (ΦΕΚ203/Α'/29-11-1962).

Το εμπλεκόμενο ΚΑΕΚ είναι: 110040503012 (Ιερός Ναός).

Στην κατηγοριοποίηση περίπτωσης/ αιτίας της μη απαλλοτρίωσης (σύμφωνα με την παρ. 2 του αρθ. 92) έχει λάβει την τιμή 3.

Στην ιεράρχηση της αναγκαιότητας υλοποίησης για τον ευρύτερο πολεοδομικό σχεδιασμό έχει λάβει την τιμή 1 (Πολύ Χαμηλός).

Για την υλοποίηση της απόκτησης του χώρου από τον Δήμο, προτείνεται σχετική αποζημίωση για την ολοκλήρωση της διαδικασίας απαλλοτρίωσης.

5. Χρονοδιάγραμμα Υλοποίησης Ενεργειών

Καθορίζεται ως χρόνος ολοκλήρωσης απόκτησης όλων (συνολικά 81) των κοινοχρήστων και κοινωφελών χώρων η 15ετία.

Ανάλογα με τον βαθμό αναγκαιότητας όπως αυτός καθορίζεται στους Πίνακες της σειράς Β.1.2 του 4^{ου} Κεφαλαίου, οι φάσεις απόκτησης ορίζονται ως κάτωθι:

5-ετία: απόκτηση των χώρων (συνολικά 1) με ένδειξη (5), πολύ μεγάλος βαθμός αναγκαιότητας.

10-ετία: απόκτηση των χώρων (συνολικά 28) με ένδειξη (4) και (3), μεγάλος και μέτριος βαθμός αναγκαιότητας.

15-ετία: απόκτηση του υπολοίπου των χώρων (συνολικά 52) με ένδειξη (1) και (2), μικρός βαθμός αναγκαιότητας.

Υπηρεσία υλοποίησης δράσης: Διεύθυνση Τεχνικών Υπηρεσιών με την Οικονομική Υπηρεσία του Δήμου.

6. Προτάσεις - Συμπεράσματα

6.1.1 Προτάσεις – Δ/Ε Διδυμοτείχου

Όσον αφορά στις εκτάσεις στις οποίες φαίνεται ιδιοκτήτης ιδιώτης προτείνεται η απόκτηση από τον Δήμο της έκτασης είτε μέσω διαδικασίας απαλλοτρίωσης είτε μέσω απ' ευθείας αγοράς. Ειδικότερα, ο Δήμος πρέπει:

- να διασφαλίσει, έχοντας ως βασικό εργαλείο τους απαραίτητους πρόσθετους οικονομικούς πόρους του Πράσινου Ταμείου, την απαλλοτρίωση των Χώρων που έχουν καταγραφεί στην Κατηγορία (5) με πολύ μεγάλο βαθμό αναγκαιότητας. Οι χώροι αυτοί, όπως έχουν ήδη ιεραρχηθεί και καταγραφεί σχετικά στους Πίνακες της σειράς Β.1.2.α του 4^{ου} Κεφαλαίου, είναι αφενός απολύτως απαραίτητοι για την ορθή πολεοδομική λειτουργία της Δ/Ε Διδυμοτείχου, αφετέρου η καταγραφή και ιεράρχησή τους συνεχίζεται περαιτέρω στον επόμενο πίνακα σύμφωνα με τα ιδιαίτερα πολεοδομικά τους χαρακτηριστικά, καθώς και το οικονομικό καθεστώς της μερικής απαλλοτρίωσης **(Συνολικό Υπόλοιπο Ολικής Αποζημίωσής τους: 2.954,11 τ.μ.)** στο οποίο βρίσκονται αυτή τη στιγμή:

Ο.Τ.	ΕΙΔΙΚΗ ΧΡΗΣΗ	ΕΜΒΑΔΟΝ (τ.μ.)	ΕΣΩΤΕΡΙΚΗ ΠΡΟΤΕΡΑΙΟΤΗΤΑ ΑΠΟΚΤΗΣΗΣ
Γ258	Χώρος Πυροσβεστικού Σταθμού	2.954,11	5.1

- να διασφαλίσει, χρησιμοποιώντας σε κάθε περίπτωση συμπληρωματικά τους απαραίτητους πρόσθετους οικονομικούς πόρους του Πράσινου Ταμείου, μετά την χρήση του απαραίτητου προβλεπόμενου εργαλείου της Πράξης αναλογισμού, την απαλλοτρίωση των Χώρων που έχουν καταγραφεί στην Κατηγορία (4) με μεγάλο βαθμό αναγκαιότητας. Οι χώροι αυτοί, όπως έχουν ήδη ιεραρχηθεί και καταγραφεί σχετικά στους Πίνακες της σειράς Β.1.2.α του 4^{ου} Κεφαλαίου, είναι αφενός επίσης απαραίτητοι για την ορθή πολεοδομική λειτουργία του οικισμού της Διδυμοτείχου, αφετέρου η καταγραφή και ιεράρχησή τους συνεχίζεται περαιτέρω στον επόμενο πίνακα σύμφωνα με τα ιδιαίτερα πολεοδομικά τους χαρακτηριστικά, καθώς και το οικονομικό καθεστώς της μερικής απαλλοτρίωσης (**Συνολικό Υπόλοιπο Ολικής Αποζημίωσής τους: 4.103,49 τ.μ.**) στο οποίο βρίσκονται αυτή τη στιγμή:

Ο.Τ.	ΕΙΔΙΚΗ ΧΡΗΣΗ	ΕΜΒΑΔΟΝ (τ.μ.)	ΕΣΩΤΕΡΙΚΗ ΠΡΟΤΕΡΑΙΟΤΗΤΑ ΑΠΟΚΤΗΣΗΣ
Γ143	Κ.Χ.	918,37	4.1
Γ292	Χώρος Εκπαίδευσης – Δημοτικό Σχολείο & Νηπιαγωγείο	1.545,68	4.2
Γ318	Χώρος Εκπαίδευσης – Μειονοτικό Σχολείο & Νηπιαγωγείο	1.639,45	4.3

- να διασφαλίσει σε επόμενο χρονικά στάδιο την απαλλοτρίωση των υπολοίπων Κοινοχρήστων και Κοινωφελών Χώρων (**Συνολικό Υπόλοιπο Ολικής Αποζημίωσής τους: 147.685,37 τ.μ.**) που έχουν καταγραφεί στις Κατηγορίες (1) , (2) και (3) με χαμηλότερο βαθμό αναγκαιότητας. Οι χώροι αυτοί, όπως έχουν ήδη ιεραρχηθεί και καταγραφεί σχετικά στους Πίνακες της σειράς Β.1.2.α του 4^{ου} Κεφαλαίου, είναι αφενός απαραίτητοι για την ορθή πολεοδομική λειτουργία του οικισμού της Διδυμοτείχου, αφετέρου η απόκτησή τους θα λάβει χώρα σε ευρύτερο χρονικό πλαίσιο (15-ετία) μέσω της χρήσης του βασικού εργαλείου καταβολής της νόμιμης Εισφοράς σε Χρήμα από τους ιδιοκτήτες.

6.1.2 Προτάσεις – Δ/Ε Μεταξάδων

Όσον αφορά στις εκτάσεις στις οποίες φαίνεται ιδιοκτήτης ιδιώτης προτείνεται η απόκτηση από τον Δήμο της έκτασης είτε μέσω διαδικασίας απαλλοτρίωσης είτε μέσω απ' ευθείας αγοράς. Ειδικότερα, ο Δήμος πρέπει:

- να διασφαλίσει, χρησιμοποιώντας σε κάθε περίπτωση συμπληρωματικά τους απαραίτητους πρόσθετους οικονομικούς πόρους του Πράσινου Ταμείου, μετά την χρήση του εργαλείου της απ' ευθείας αγοράς, την απαλλοτρίωση των Χώρων που έχουν καταγραφεί στην Κατηγορία (3) με μέτριο βαθμό αναγκαιότητας. Οι χώροι αυτοί, όπως έχουν ήδη ιεραρχηθεί και καταγραφεί σχετικά στους Πίνακες της σειράς Β.1.2.β του 4^{ου} Κεφαλαίου, είναι αφενός επίσης απαραίτητοι για την ορθή πολεοδομική λειτουργία των οικισμών των Μεταξάδων, αφετέρου η καταγραφή και ιεράρχησή τους συνεχίζεται περαιτέρω στον επόμενο πίνακα σύμφωνα με τα ιδιαίτερα πολεοδομικά τους χαρακτηριστικά, καθώς και το οικονομικό καθεστώς της μερικής απαλλοτρίωσης (**Συνολικό Υπόλοιπο Ολικής Αποζημίωσής τους: 1.966,37 τ.μ.**) στο οποίο βρίσκονται αυτή τη στιγμή:

Ο.Τ.	ΕΙΔΙΚΗ ΧΡΗΣΗ	ΕΜΒΑΔΟΝ (τ.μ.)	ΕΣΩΤΕΡΙΚΗ ΠΡΟΤΕΡΑΙΟΤΗΤΑ ΑΠΟΚΤΗΣΗΣ
10	Πλατεία (Ιατράδες)	1966,37	3.1

- να διασφαλίσει σε επόμενο χρονικά στάδιο την απαλλοτρίωση των υπολοίπων Κοινοχρήστων και Κοινωφελών Χώρων (**Συνολικό Υπόλοιπο Ολικής Αποζημίωσής τους: 5.435,76 τ.μ.**) που έχουν καταγραφεί στις Κατηγορίες (1) και (2) με χαμηλότερο βαθμό αναγκαιότητας. Οι χώροι αυτοί, όπως έχουν ήδη ιεραρχηθεί και καταγραφεί σχετικά στους Πίνακες της σειράς Β.1.2.β του 4^{ου} Κεφαλαίου, είναι αφενός απαραίτητοι για την ορθή πολεοδομική λειτουργία των οικισμών των Μεταξάδων, αφετέρου η απόκτησή τους θα λάβει χώρα σε ευρύτερο χρονικό πλαίσιο (15-ετία) μέσω της χρήσης του βασικού εργαλείου καταβολής της νόμιμης Εισφοράς σε Χρήμα από τους ιδιοκτήτες.

6.2. Συμπεράσματα

Το Επιχειρησιακό Σχέδιο για την εξασφάλιση των Κοινόχρηστων και Κοινωφελών χώρων έχει ως στόχο να συμβάλει στην ολοκλήρωση της εφαρμογής του σχεδίου πόλης της Δημοτικής Κοινότητας, μέσω της απόκτησης των χαρακτηρισμένων κοινοχρήστων και κοινωφελών χώρων, προσανατολιζόμενο στην καταγραφή της υπάρχουσας κατάστασης για τους χώρους αυτούς για τους οποίους δεν έχει συντελεστεί απαλλοτρίωση.

Οι κοινοχρήστοι χώροι, διαδραματίζουν καθοριστικό ρόλο στην οργάνωση του αστικού ιστού και η σημασία τους είναι ζωτική και πολυσήμαντη.

Καθώς εξυπηρετούν τις ανάγκες των κατοίκων της πόλης, εξασφαλίζουν την ευμάρεια και ζωτικότητα της κοινότητας οδηγώντας στην ποιοτική αναβάθμιση της διαβίωσης των κατοίκων της. Οι κοινοχρήστοι χώροι αποτελούν ουσιαστικό στοιχείο της ποιοτικής διαβίωσης των κατοίκων. Η προστασία και η εξασφάλιση επαρκών κοινοχρήστων χώρων βοηθά στη βελτίωση του υποβαθμισμένου αστικού περιβάλλοντος καθώς η υπέρμετρη αστικοποίηση, η επέκταση των πόλεων και η τάση ανεξέλεγκτης δόμησης, οδήγησαν σε επιδείνωση του αστικού χώρου και σε μείωσή τους. Η εξασφάλιση τους, συνδέεται άρρηκτα με την πολεοδομική νομοθεσία, τον πολεοδομικό σχεδιασμό καθώς και με τις χωρικές πολιτικές και στρατηγικές που εφαρμόζει το Κράτος.

Πρώτος τομέας που επλήγη σε προηγούμενες χρονικές περιόδους ήταν οι κοινοχρήστοι χώροι. Καθώς το μέσο ποσοστό τους μειώθηκε, ενώ όσοι παρήχθησαν μέσω των πολεοδομικών σχεδίων, αποκτήθηκαν μερικώς, η ανάγκη εξασφάλισης τους καθίσταται επιτακτική. Η κυριότερη αδυναμία εξασφάλισής τους είναι σαφώς το πολύπλοκο θεσμικό πλαίσιο για την εφαρμογή των σχεδίων με την έγκαιρη απόκτηση τους. Αυτό σε συνδυασμό με την ανεπάρκεια οικονομικών πόρων οδηγεί σε κάποιες περιπτώσεις στην κατάργησή τους και την ανατροπή του πολεοδομικού σχεδιασμού, κυρίως λόγω άρσεων μακροχρόνιων ρυμοτομικών απαλλοτριώσεων.

Η χρόνια αδυναμία αποζημίωσης τους ώστε να γίνει η υλοποίηση και εφαρμογή του ρυμοτομικού σχεδίου και η απόδοση των κοινοχρήστων χώρων στους πολίτες υποδεικνύουν την αναγκαιότητα αλλαγών στο θεσμικό πλαίσιο που διέπει τη συντέλεση ρυμοτομικών απαλλοτριώσεων καθώς και την διάθεση μεγαλύτερου ποσοστού για την απαλλοτρίωση τους, ιδιαίτερα αυτών που κινδυνεύουν χαθούν, μέσω μιας ολοκληρωμένης παρέμβασης αστικού ανασχεδιασμού αξιοποιώντας πόρους και σχετικά προγράμματα της ΕΕ.

Η προοπτική μιας τέτοιας διαδικασίας θα δώσει τη δυνατότητα στο Δήμο να αποσαφηνίσει ζητήματα του χωρικού σχεδιασμού τα οποία μένουν ανολοκλήρωτα και αρρύθμιστα για αρκετά χρόνια αλλά και να επαναπροσδιορίσει τις προτεραιότητές του ως προς την αναγκαιότητα απόκτησης των χώρων αυτών.

Η συμβολή του Πράσινου Ταμείου για την ενίσχυση της ανάπτυξης μέσω της προστασίας του περιβάλλοντος με την διαχειριστική, οικονομική, τεχνική και χρηματοπιστωτική υποστήριξη προγραμμάτων, μέτρων, παρεμβάσεων και ενεργειών που αποβλέπουν στην ανάδειξη και αποκατάσταση του περιβάλλοντος, η στήριξη της περιβαλλοντικής πολιτικής της χώρας και η εξυπηρέτηση του δημόσιου και κοινωνικού συμφέροντος είναι καθοριστική. Με το παρόν Επιχειρησιακό Σχέδιο καταγράφεται συστηματικά η πραγματική σημερινή κατάσταση στην εφαρμογή του εγκεκριμένου πολεοδομικού σχεδιασμού και αξιολογούνται οι κίνδυνοι απώλειας πολεοδομικά σημαντικών χώρων προκειμένου να ακολουθήσει ο προγραμματισμός της αναγκαίας και με προτεραιότητες χρηματοδότησης που θα δύναται να εξασφαλίσει τους αναγκαίους ή σημαντικούς για τις οικιστικές περιοχές του Δήμου κοινοχρήστους και κοινωφελείς χώρους.

Σύμφωνα, με την ανωτέρω καταγραφή, η συνολική έκταση των κοινοχρήστων και κοινωφελών χώρων που δεν έχουν μέχρι σήμερα απαλλοτριωθεί από τον Δήμο ανέρχεται στα **154,74 στρ.** για την Δ/Ε Διδυμοτείχου και στα **7,40 στρ.** για την Δ/Ε Μεταξάδων. Από αυτά και με βάση την ιεράρχηση αναγκαιότητας (Κατηγορίες **4 & 5**), καταγράφονται **7,06 στρ.** για την Δ/Ε Διδυμοτείχου και **1,97 στρ.** (Κατηγορία **3**), για την Δ/Ε Μεταξάδων, ως μεγάλης αναγκαιότητας/ προτεραιότητας, με την μεγαλύτερη βαθμολόγηση.

Η καταγραφή των κοινοχρήστων και κοινωφελών χώρων και η εξασφάλισή τους μέσω του επιχειρησιακού σχεδίου θα συμβάλει στην προώθηση του χωρικού σχεδιασμού και στην ολοκλήρωση της εφαρμογής του σχεδίου πόλεως.

Η Ανάδοχος Εταιρεία

Βασιλεία Γιαννουλάκη

Διαχειρίστρια
VaMaGia I.K.E.

ΠΑΡΑΡΤΗΜΑ



ΥΠΟΜΝΗΜΑ

Ρυμοτομικό Σχέδιο

- 292 Οικοδομικά Τετράγωνα
- Οικοδομική Γραμμή
- Ρυμοτομική Γραμμή
- Ταυτόσημες Ρυμοτομική και Οικοδομική

Γενική Χρήση

- Κοινοφελείς Χώροι
- Κοινόχρηστοι Χώροι

ΔΗΜΟΣ ΔΙΔΥΜΟΤΕΙΧΟΥ

ΕΠΙΧΕΙΡΗΣΙΑΚΟ ΣΧΕΔΙΟ ΓΙΑ ΤΗΝ ΕΞΑΣΦΑΛΙΣΗ ΤΩΝ ΚΟΙΝΟΧΡΗΣΤΩΝ & ΚΟΙΝΩΦΕΛΩΝ ΧΩΡΩΝ (Ε.Σ.Ε.Κ.Κ.)

Αρ. Σχεδίου

B.1.1α1

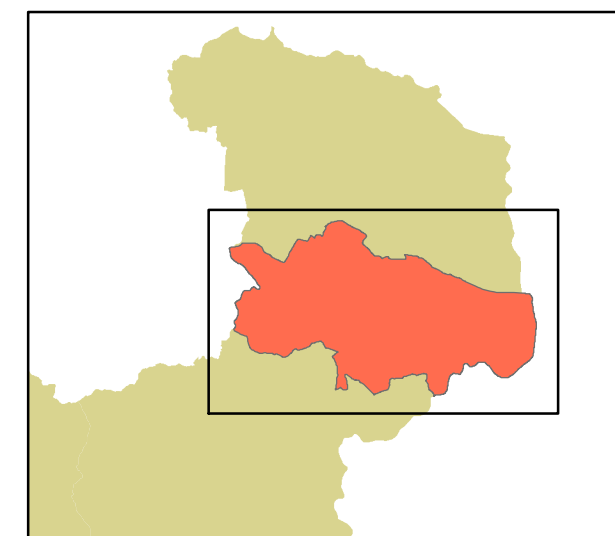
ΚΟΙΝΟΧΡΗΣΤΟΙ & ΚΟΙΝΩΦΕΛΕΙΣ ΧΩΡΟΙ

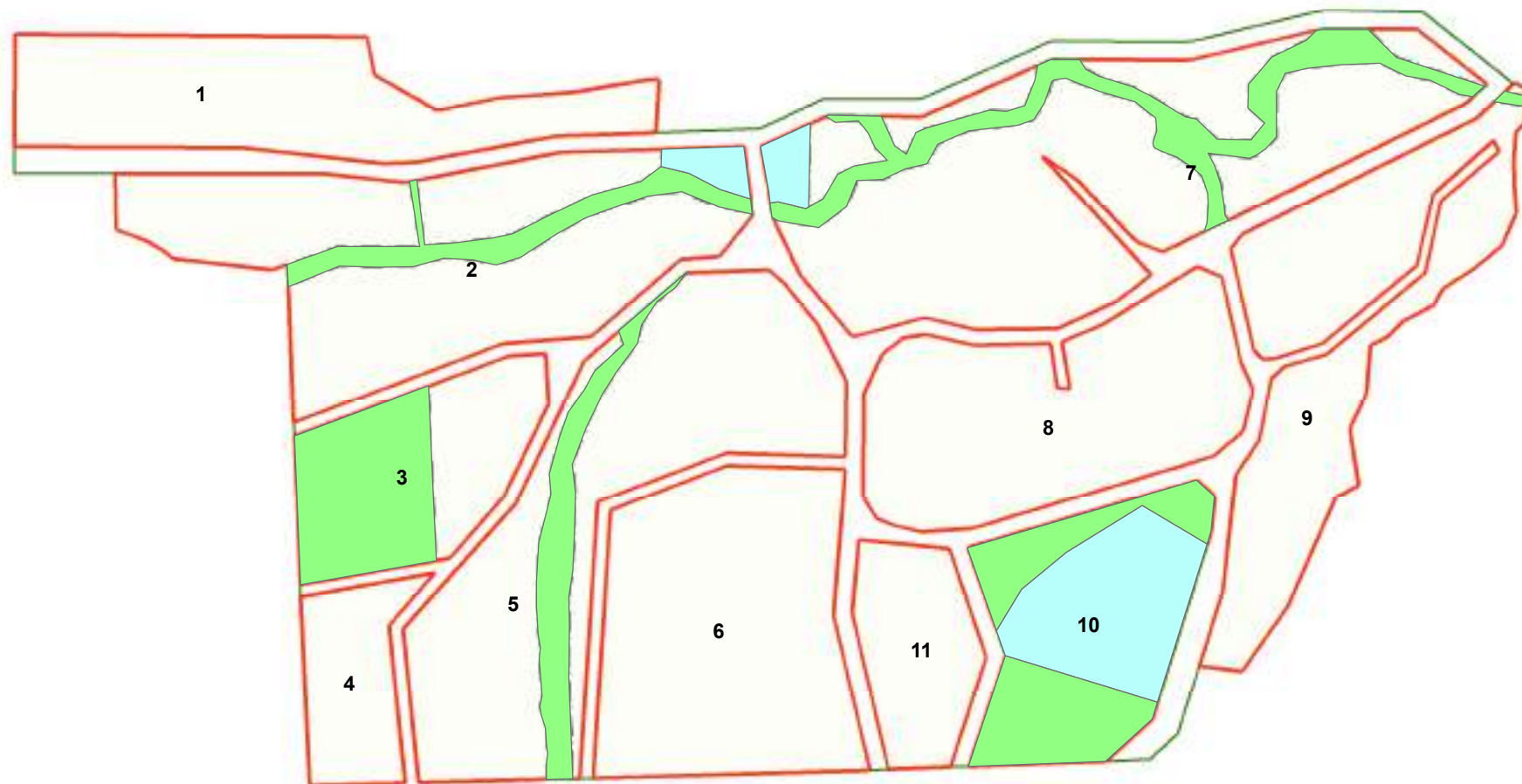
ΚΛΙΜΑΚΑ

1:8.000

ΘΕΣΗ:

Δ.Ε. ΔΙΔΥΜΟΤΕΙΧΟΥ
Εγκ. Ρυμ. Σχέδιο Διδυμοτείχου





ΥΠΟΜΝΗΜΑ

Ρυμοτομικό Σχέδιο

- 10 Οικοδομικά Τετράγωνα
- Οικοδομική Γραμμή
- Ρυμοτομική Γραμμή
- Ταυτόσημες Ρυμοτομική και Οικοδομική

Γενική Χρήση

- Κοινοφελείς Χώροι
- Κοινόχρηστοι Χώροι

ΔΗΜΟΣ ΔΙΔΥΜΟΤΕΙΧΟΥ

ΕΠΙΧΕΙΡΗΣΙΑΚΟ ΣΧΕΔΙΟ ΓΙΑ ΤΗΝ ΕΞΑΣΦΑΛΙΣΗ ΤΩΝ ΚΟΙΝΟΧΡΗΣΤΩΝ & ΚΟΙΝΩΦΕΛΩΝ ΧΩΡΩΝ (Ε.Σ.Ε.Κ.Κ.)

Αρ. Σχεδίου

B.1.1α2

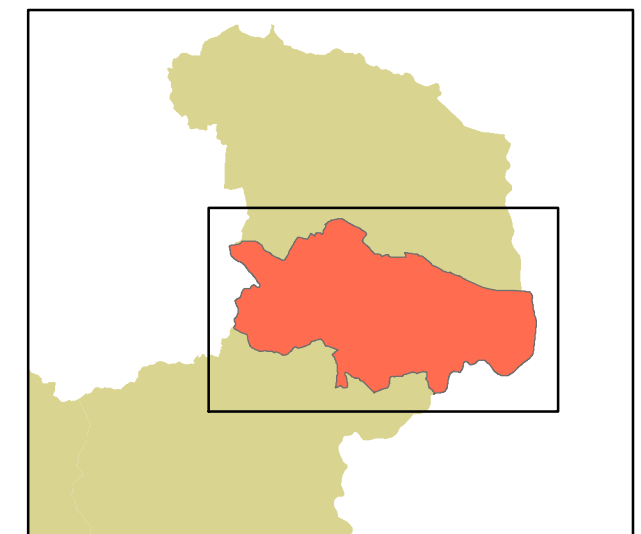
ΚΟΙΝΟΧΡΗΣΤΟΙ & ΚΟΙΝΩΦΕΛΕΙΣ ΧΩΡΟΙ

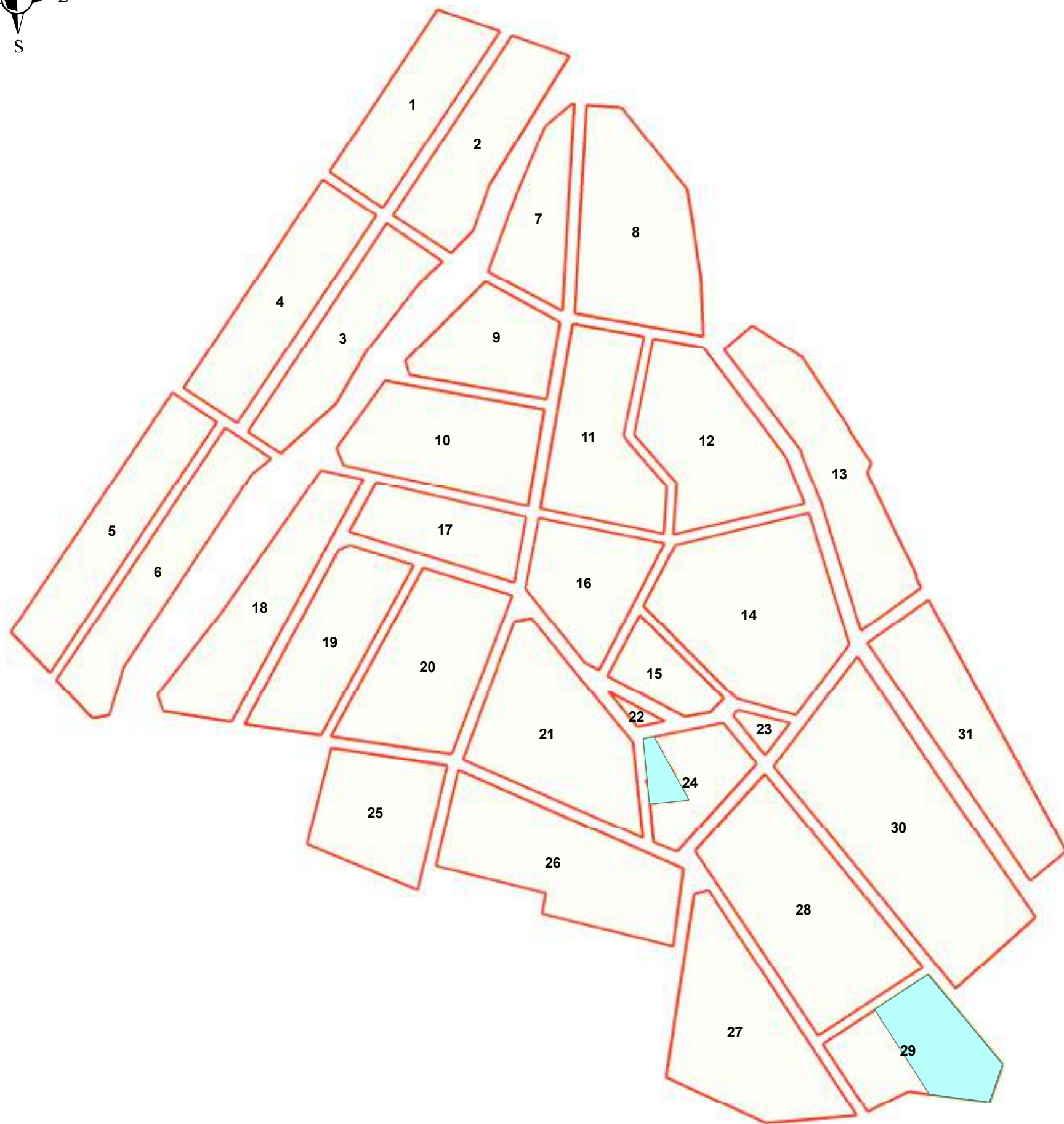

ΚΛΙΜΑΚΑ

1:3.000

ΘΕΣΗ:





Δ.Ε. ΔΙΔΥΜΟΤΕΙΧΟΥ
Εγκ. Ρυμ. Σχέδιο Κουφόβουνου







ΥΠΟΜΝΗΜΑ

Ρυμοτομικό Σχέδιο

-  29 Οικοδομικά Τετράγωνα
-  Οικοδομική Γραμμή
-  Ρυμοτομική Γραμμή
-  Ταυτόσημες Ρυμοτομική και Οικοδομική

Γενική Χρήση

-  Κοινοφελείς Χώροι
-  Κοινόχρηστοι Χώροι

ΔΗΜΟΣ ΔΙΔΥΜΟΤΕΙΧΟΥ

ΕΠΙΧΕΙΡΗΣΙΑΚΟ ΣΧΕΔΙΟ ΓΙΑ ΤΗΝ ΕΞΑΣΦΑΛΙΣΗ ΤΩΝ ΚΟΙΝΟΧΡΗΣΤΩΝ & ΚΟΙΝΩΦΕΛΩΝ ΧΩΡΩΝ (Ε.Σ.Ε.Κ.Κ.)

Αρ. Σχεδίου

B.1.1α3

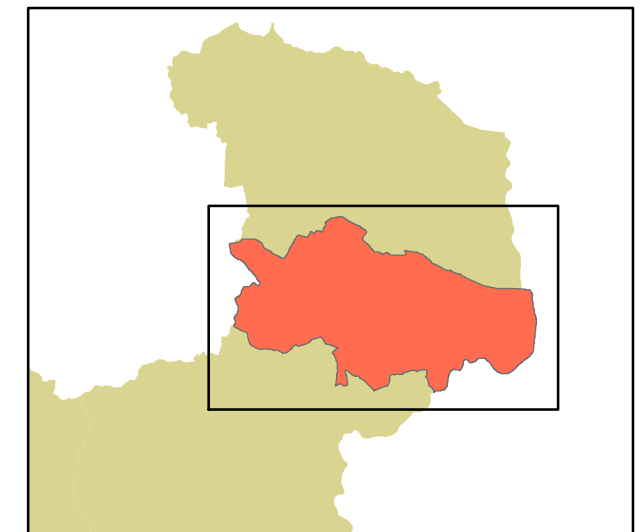
ΚΟΙΝΟΧΡΗΣΤΟΙ & ΚΟΙΝΩΦΕΛΕΙΣ ΧΩΡΟΙ

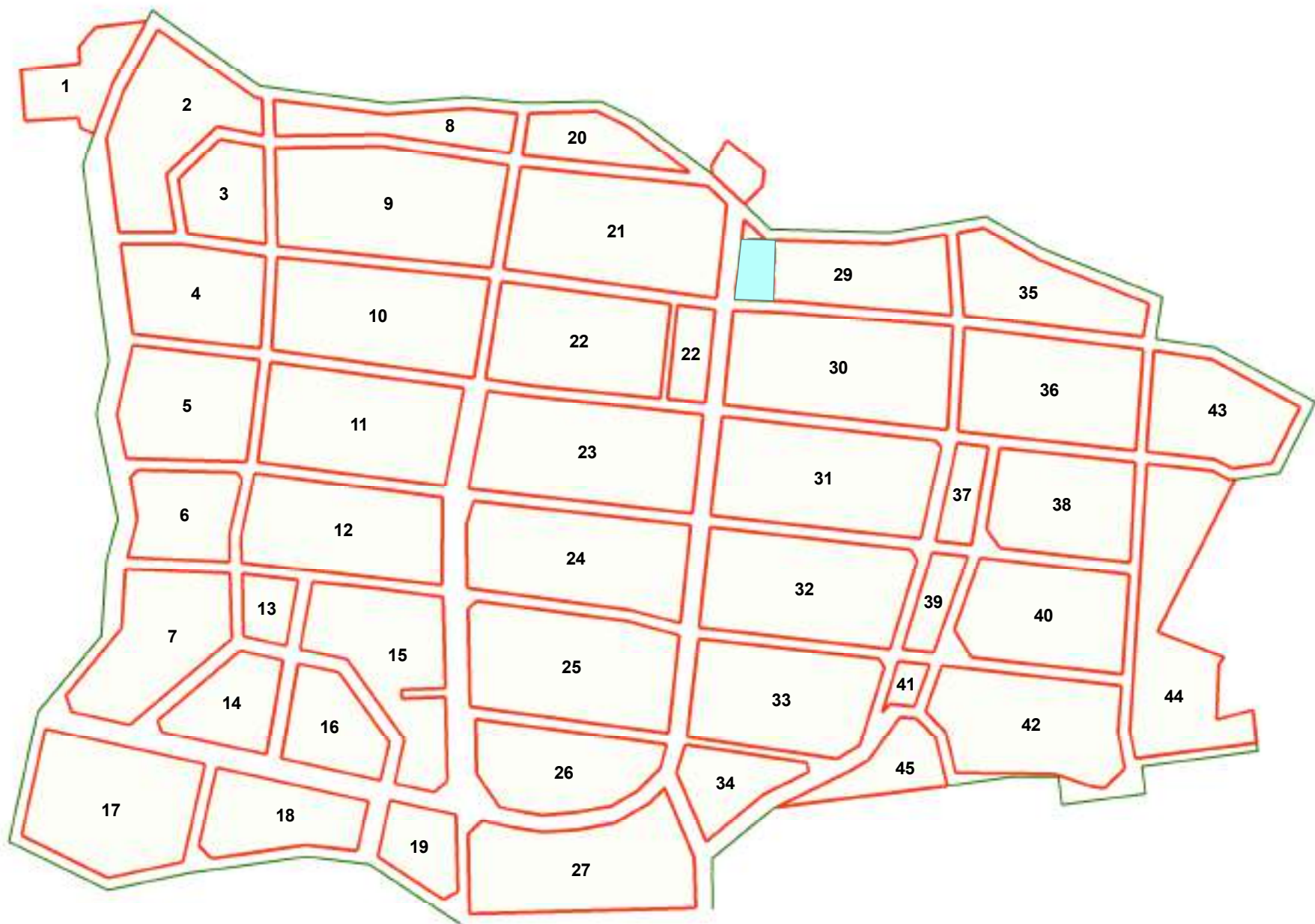
ΚΛΙΜΑΚΑ

1:3.000

ΘΕΣΗ:

Δ.Ε. ΔΙΔΥΜΟΤΕΙΧΟΥ
Εγκ. Ρυμ. Σχέδιο Ρήγιου





ΥΠΟΜΝΗΜΑ

Ρυμοτομικό Σχέδιο

- 29 Οικοδομικά Τετράγωνα
- Οικοδομική Γραμμή
- Ρυμοτομική Γραμμή
- Ταυτόσημες Ρυμοτομική και Οικοδομική

Γενική Χρήση

- Κοινοφελείς Χώροι
- Κοινόχρηστοι Χώροι

ΔΗΜΟΣ ΔΙΔΥΜΟΤΕΙΧΟΥ

ΕΠΙΧΕΙΡΗΣΙΑΚΟ ΣΧΕΔΙΟ ΓΙΑ ΤΗΝ ΕΞΑΣΦΑΛΙΣΗ ΤΩΝ ΚΟΙΝΟΧΡΗΣΤΩΝ & ΚΟΙΝΩΦΕΛΩΝ ΧΩΡΩΝ (Ε.Σ.Ε.Κ.Κ.)

Αρ. Σχεδίου

B.1.1α4

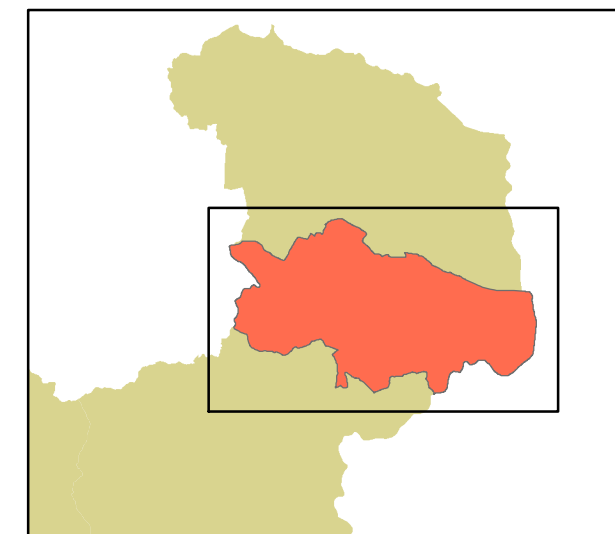
ΚΟΙΝΟΧΡΗΣΤΟΙ & ΚΟΙΝΩΦΕΛΕΙΣ ΧΩΡΟΙ


ΚΛΙΜΑΚΑ

1:4.000

ΘΕΣΗ:





Δ.Ε. ΔΙΔΥΜΟΤΕΙΧΟΥ
Εγκ. Ρυμ. Σχέδιο Ασημένιου







ΥΠΟΜΝΗΜΑ

Ρυμοτομικό Σχέδιο

-  33 Οικοδομικά Τετράγωνα
-  Οικοδομική Γραμμή
-  Ρυμοτομική Γραμμή
-  Ταυτόσημες Ρυμοτομική και Οικοδομική

Γενική Χρήση

-  Κοινοφελείς Χώροι
-  Κοινόχρηστοι Χώροι

ΔΗΜΟΣ ΔΙΔΥΜΟΤΕΙΧΟΥ

ΕΠΙΧΕΙΡΗΣΙΑΚΟ ΣΧΕΔΙΟ ΓΙΑ ΤΗΝ ΕΞΑΣΦΑΛΙΣΗ ΤΩΝ ΚΟΙΝΟΧΡΗΣΤΩΝ & ΚΟΙΝΩΦΕΛΩΝ ΧΩΡΩΝ (Ε.Σ.Ε.Κ.Κ.)

Αρ. Σχεδίου

B.1.1α5

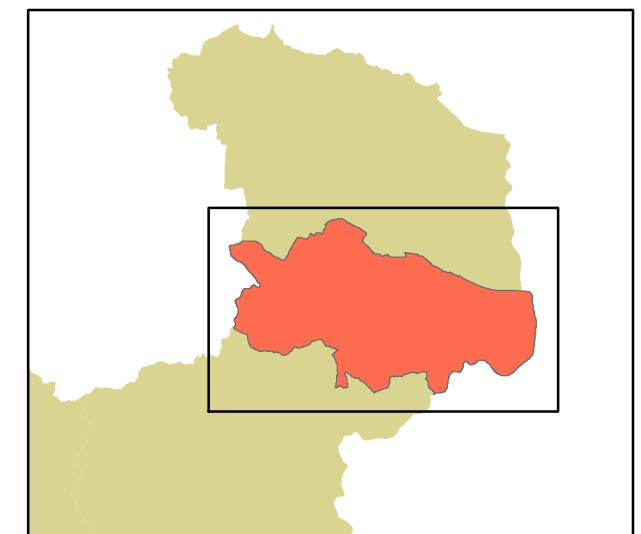
ΚΟΙΝΟΧΡΗΣΤΟΙ & ΚΟΙΝΩΦΕΛΕΙΣ ΧΩΡΟΙ

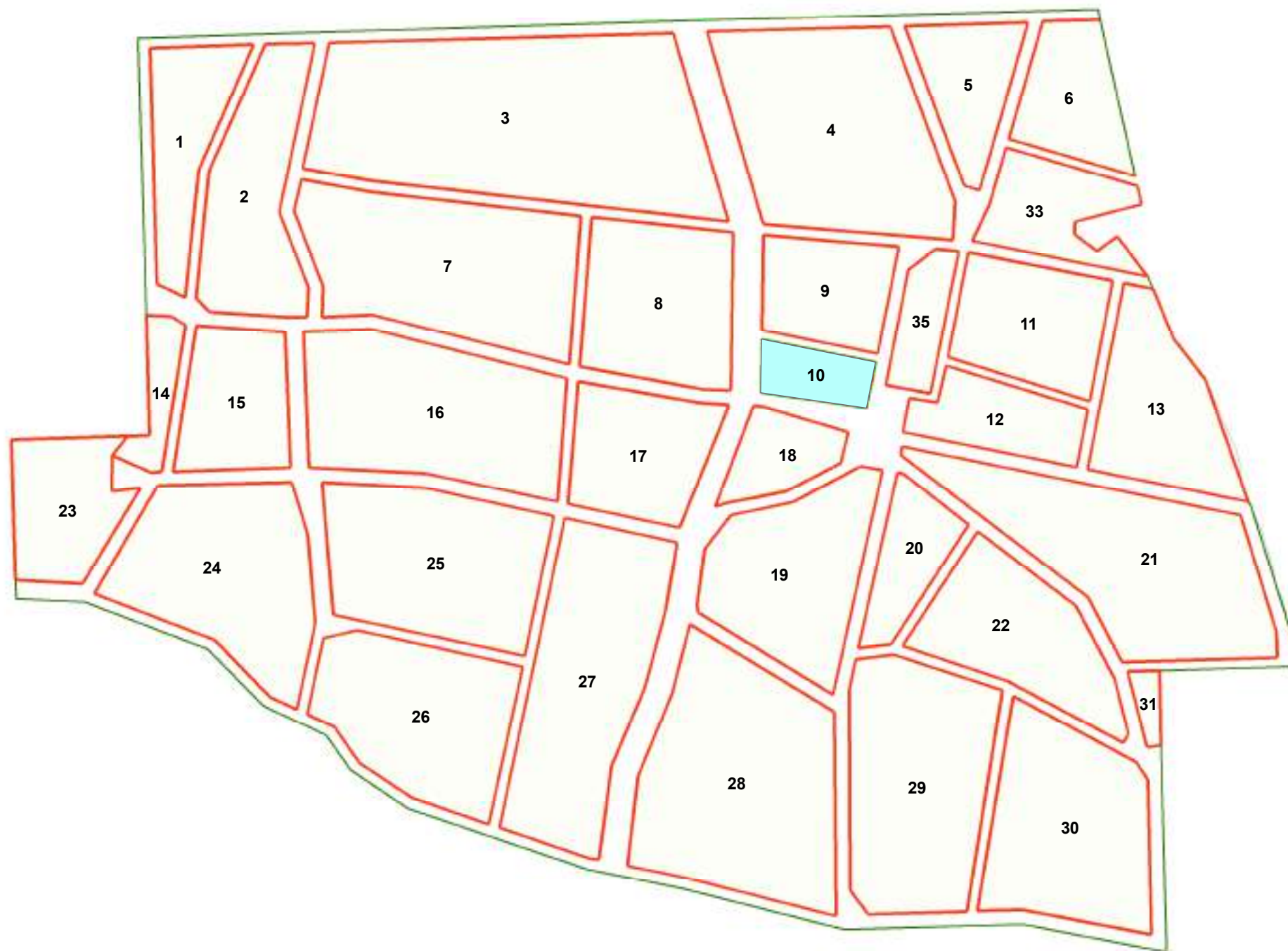
ΚΛΙΜΑΚΑ

1:5.000

ΘΕΣΗ:

Δ.Ε. ΔΙΔΥΜΟΤΕΙΧΟΥ
Εγκ. Ρυμ. Σχέδιο Σοφικού





ΥΠΟΜΝΗΜΑ

Ρυμοτομικό Σχέδιο

- 10** Οικοδομικά Τετράγωνα
- Οικοδομική Γραμμή
- Ρυμοτομική Γραμμή
- Ταυτόσημες Ρυμοτομική και Οικοδομική

Γενική Χρήση

- Κοινοφελείς Χώροι
- Κοινόχρηστοι Χώροι

ΔΗΜΟΣ ΔΙΔΥΜΟΤΕΙΧΟΥ

ΕΠΙΧΕΙΡΗΣΙΑΚΟ ΣΧΕΔΙΟ ΓΙΑ ΤΗΝ ΕΞΑΣΦΑΛΙΣΗ ΤΩΝ ΚΟΙΝΟΧΡΗΣΤΩΝ & ΚΟΙΝΩΦΕΛΩΝ ΧΩΡΩΝ (Ε.Σ.Ε.Κ.Κ.)

Αρ. Σχεδίου

B.1.1α6

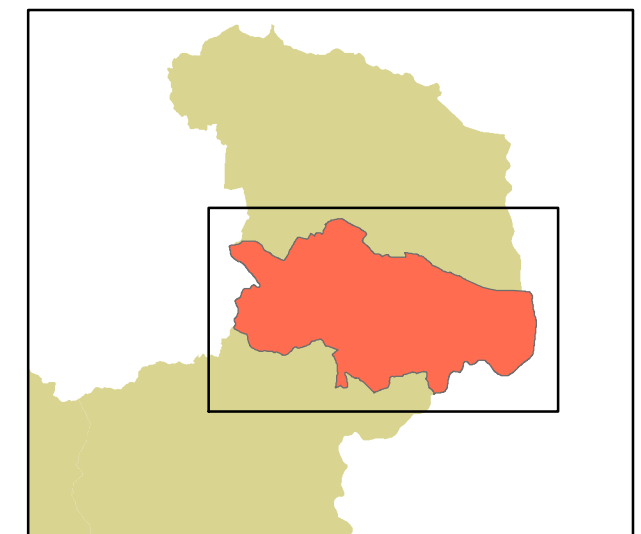
ΚΟΙΝΟΧΡΗΣΤΟΙ & ΚΟΙΝΩΦΕΛΕΙΣ ΧΩΡΟΙ

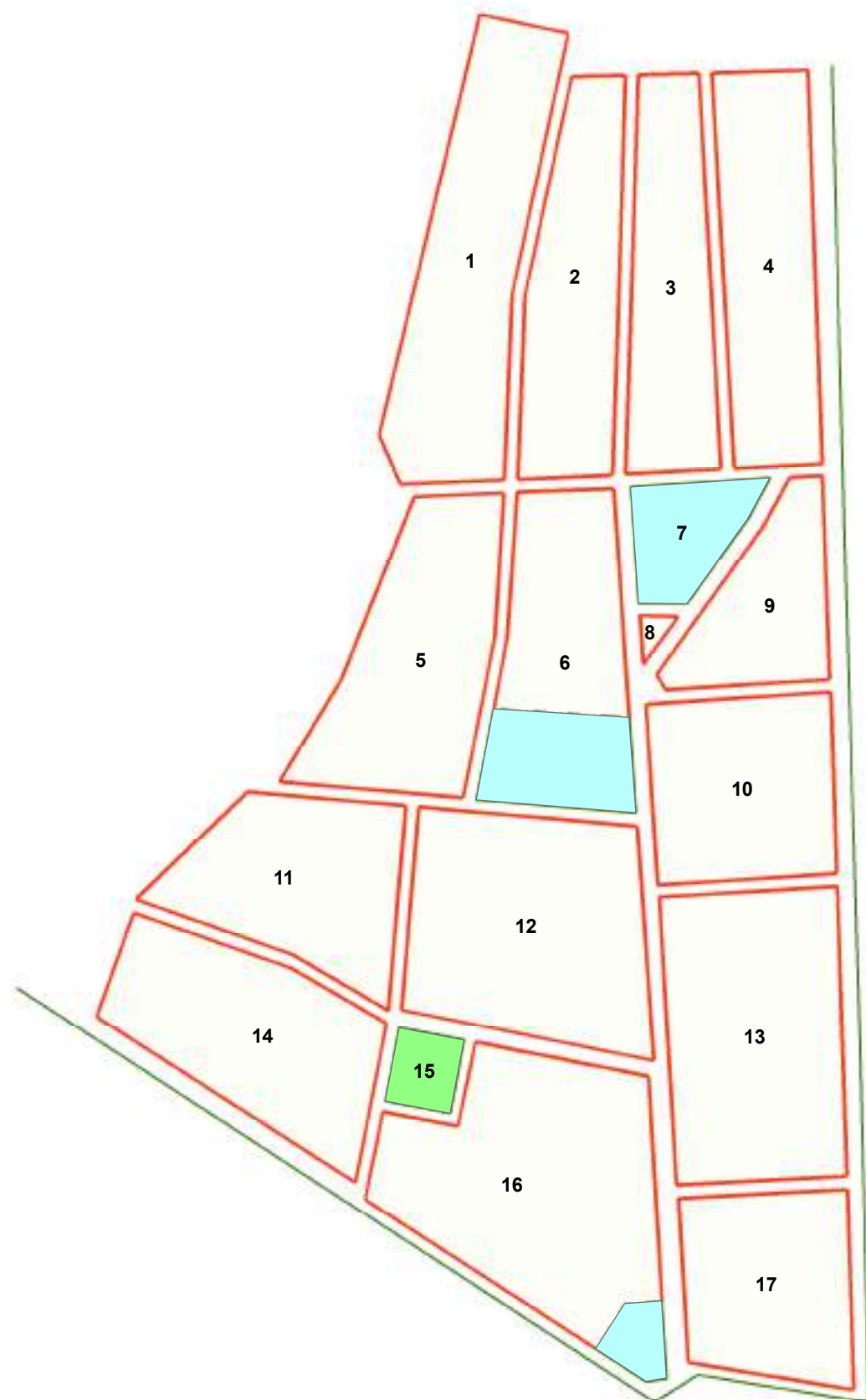

ΚΛΙΜΑΚΑ

1:3.000

ΘΕΣΗ:

Δ.Ε. ΔΙΔΥΜΟΤΕΙΧΟΥ
Εγκ. Ρυμ. Σχέδιο Λαγού





ΥΠΟΜΝΗΜΑ

Ρυμοτομικό Σχέδιο

- 15 Οικοδομικά Τετράγωνα
- Οικοδομική Γραμμή
- Ρυμοτομική Γραμμή
- Ταυτόσημες Ρυμοτομική και Οικοδομική

Γενική Χρήση

- Κοινοφελείς Χώροι
- Κοινόχρηστοι Χώροι

ΔΗΜΟΣ ΔΙΔΥΜΟΤΕΙΧΟΥ

ΕΠΙΧΕΙΡΗΣΙΑΚΟ ΣΧΕΔΙΟ ΓΙΑ ΤΗΝ ΕΞΑΣΦΑΛΙΣΗ ΤΩΝ ΚΟΙΝΟΧΡΗΣΤΩΝ & ΚΟΙΝΩΦΕΛΩΝ ΧΩΡΩΝ (Ε.Σ.Ε.Κ.Κ.)

Αρ. Σχεδίου

B.1.1α7

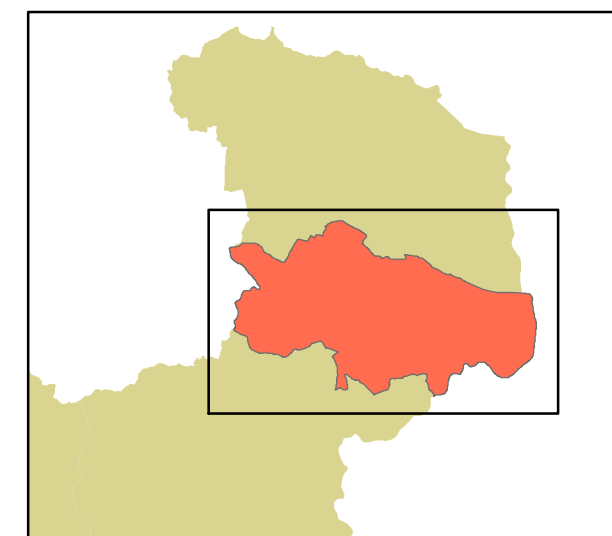
ΚΟΙΝΟΧΡΗΣΤΟΙ & ΚΟΙΝΩΦΕΛΕΙΣ ΧΩΡΟΙ

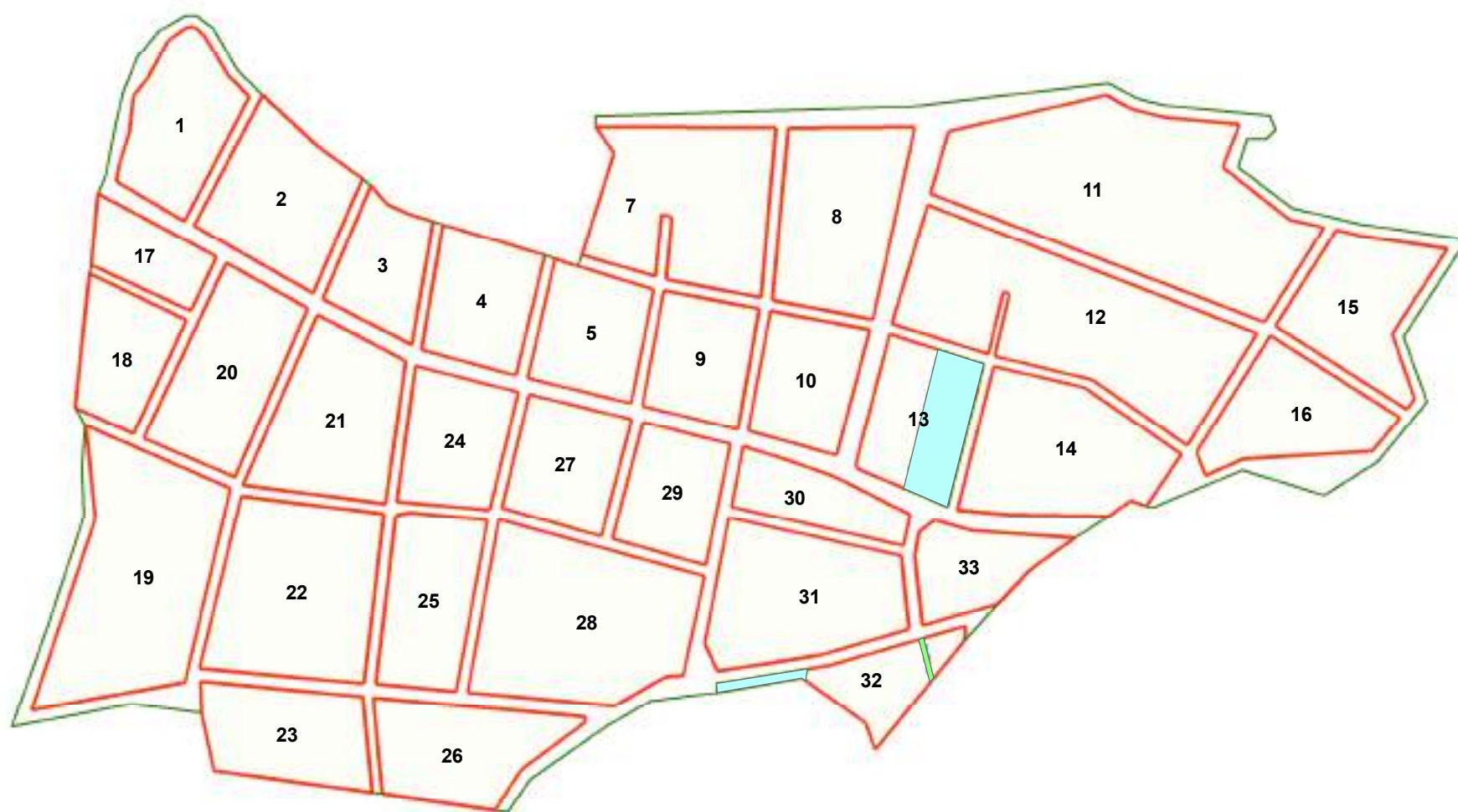
ΚΛΙΜΑΚΑ

1:3.000

ΘΕΣΗ:

Δ.Ε. ΔΙΔΥΜΟΤΕΙΧΟΥ
Εγκ. Ρυμ. Σχέδιο Σιταριάς





ΥΠΟΜΝΗΜΑ

Ρυμοτομικό Σχέδιο

- 13 Οικοδομικά Τετράγωνα
- Οικοδομική Γραμμή
- Ρυμοτομική Γραμμή
- Ταυτόσημες Ρυμοτομική και Οικοδομική

Γενική Χρήση

- Κοινοφελείς Χώροι
- Κοινόχρηστοι Χώροι

ΔΗΜΟΣ ΔΙΔΥΜΟΤΕΙΧΟΥ

ΕΠΙΧΕΙΡΗΣΙΑΚΟ ΣΧΕΔΙΟ ΓΙΑ ΤΗΝ ΕΞΑΣΦΑΛΙΣΗ ΤΩΝ ΚΟΙΝΟΧΡΗΣΤΩΝ & ΚΟΙΝΩΦΕΛΩΝ ΧΩΡΩΝ (Ε.Σ.Ε.Κ.Κ.)

Αρ. Σχεδίου

B.1.1α8

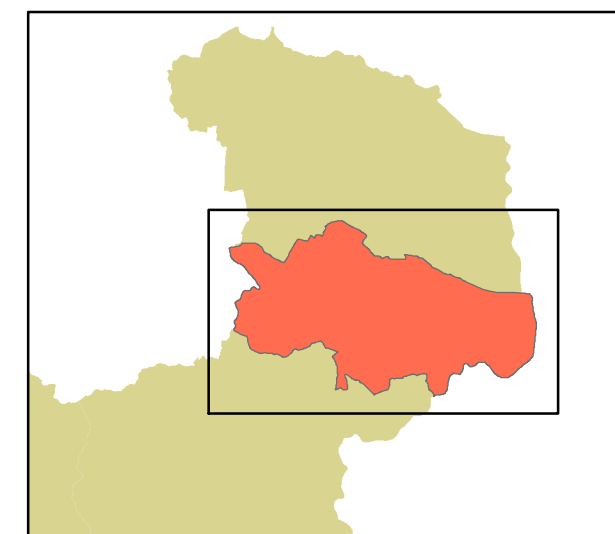
ΚΟΙΝΟΧΡΗΣΤΟΙ & ΚΟΙΝΩΦΕΛΕΙΣ ΧΩΡΟΙ

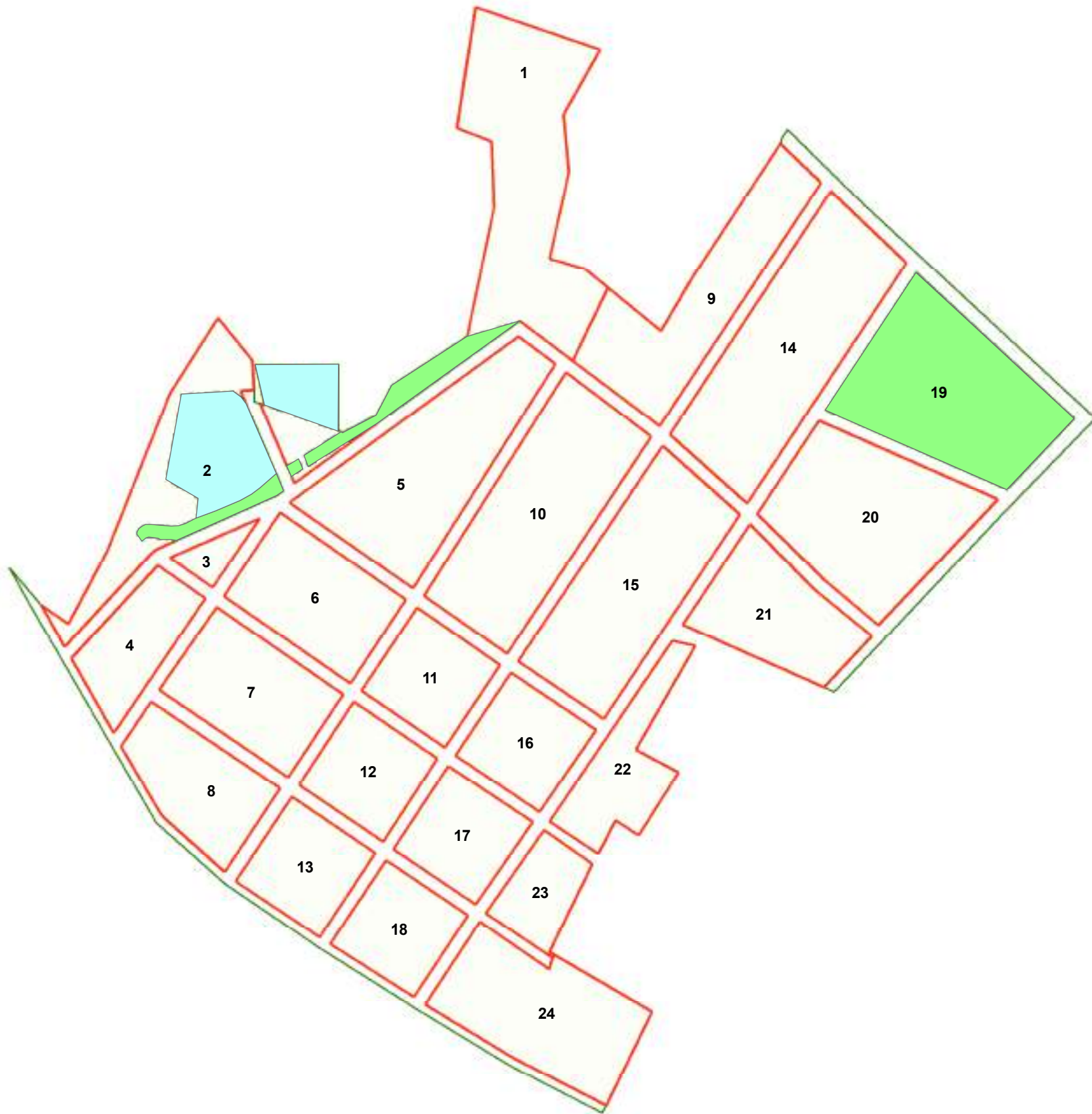
ΚΛΙΜΑΚΑ

1:4.000

ΘΕΣΗ:

Δ.Ε. ΔΙΔΥΜΟΤΕΙΧΟΥ
Εγκ. Ρυμ. Σχέδιο Δελητίου





ΥΠΟΜΝΗΜΑ

Ρυμοτομικό Σχέδιο

- 19 Οικοδομικά Τετράγωνα
- Οικοδομική Γραμμή
- Ρυμοτομική Γραμμή
- Ταυτόσημες Ρυμοτομική και Οικοδομική

Γενική Χρήση

- Κοινοφελείς Χώροι
- Κοινόχρηστοι Χώροι

ΔΗΜΟΣ ΔΙΔΥΜΟΤΕΙΧΟΥ

ΕΠΙΧΕΙΡΗΣΙΑΚΟ ΣΧΕΔΙΟ ΓΙΑ ΤΗΝ ΕΞΑΣΦΑΛΙΣΗ ΤΩΝ ΚΟΙΝΟΧΡΗΣΤΩΝ & ΚΟΙΝΩΦΕΛΩΝ ΧΩΡΩΝ (Ε.Σ.Ε.Κ.Κ.)

Αρ. Σχεδίου

B.1.1β1

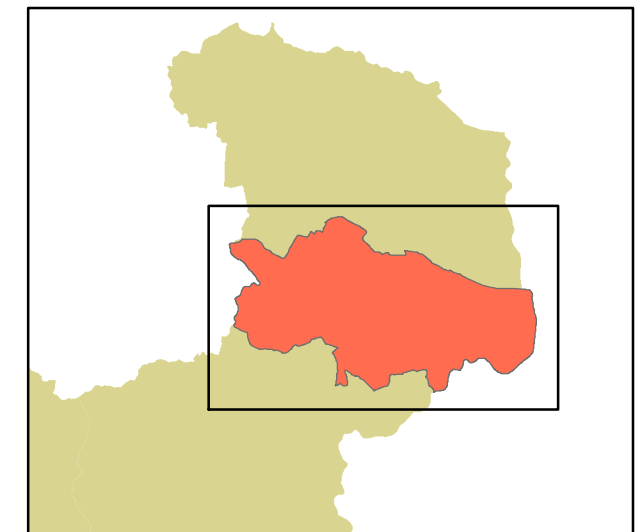
ΚΟΙΝΟΧΡΗΣΤΟΙ & ΚΟΙΝΩΦΕΛΕΙΣ ΧΩΡΟΙ

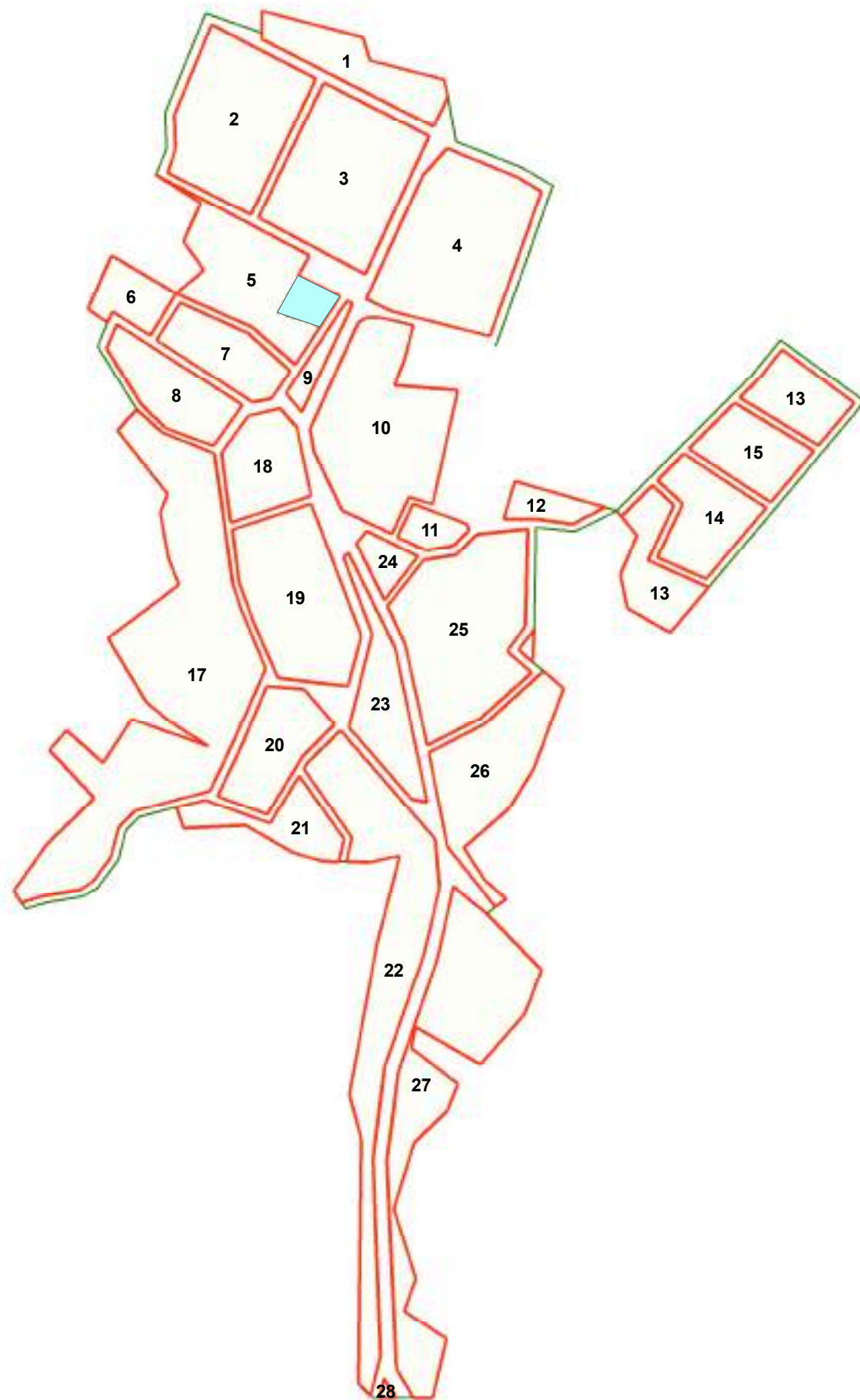
ΚΛΙΜΑΚΑ

1:3.000

ΘΕΣΗ:





Δ.Ε. ΜΕΤΑΞΑΔΩΝ
Εγκ. Ρυμ. Σχέδιο Ελαφοχωρίου







ΥΠΟΜΝΗΜΑ

Ρυμοτομικό Σχέδιο

-  Οικοδομικά Τετράγωνα
-  Οικοδομική Γραμμή
-  Ρυμοτομική Γραμμή
-  Ταυτόσημες Ρυμοτομική και Οικοδομική

Γενική Χρήση

-  Κοινοφελείς Χώροι
-  Κοινόχρηστοι Χώροι

ΔΗΜΟΣ ΔΙΔΥΜΟΤΕΙΧΟΥ

ΕΠΙΧΕΙΡΗΣΙΑΚΟ ΣΧΕΔΙΟ ΓΙΑ ΤΗΝ ΕΞΑΣΦΑΛΙΣΗ ΤΩΝ ΚΟΙΝΟΧΡΗΣΤΩΝ & ΚΟΙΝΩΦΕΛΩΝ ΧΩΡΩΝ (Ε.Σ.Ε.Κ.Κ.)

Αρ. Σχεδίου

B.1.1β2

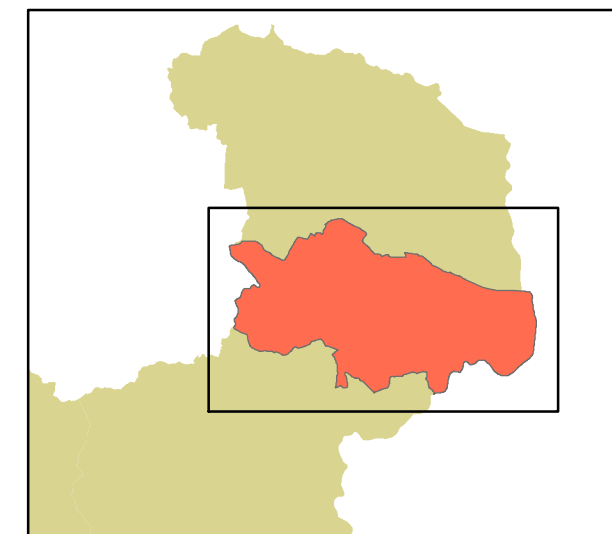
ΚΟΙΝΟΧΡΗΣΤΟΙ & ΚΟΙΝΩΦΕΛΕΙΣ ΧΩΡΟΙ

ΚΛΙΜΑΚΑ

1:4.000

ΘΕΣΗ:

Δ.Ε. ΜΕΤΑΞΑΔΩΝ
Εγκ. Ρυμ. Σχέδιο Σαύρας





ΥΠΟΜΝΗΜΑ

Ρυμοτομικό Σχέδιο

- 17 Οικοδομικά Τετράγωνα
- Οικοδομική Γραμμή
- Ρυμοτομική Γραμμή
- Ταυτόσημες Ρυμοτομική και Οικοδομική

Γενική Χρήση

- Κοινοφελείς Χώροι
- Κοινόχρηστοι Χώροι

ΔΗΜΟΣ ΔΙΔΥΜΟΤΕΙΧΟΥ

ΕΠΙΧΕΙΡΗΣΙΑΚΟ ΣΧΕΔΙΟ ΓΙΑ ΤΗΝ ΕΞΑΣΦΑΛΙΣΗ ΤΩΝ ΚΟΙΝΟΧΡΗΣΤΩΝ & ΚΟΙΝΩΦΕΛΩΝ ΧΩΡΩΝ (Ε.Σ.Ε.Κ.Κ.)

Αρ. Σχεδίου

B.1.1β3

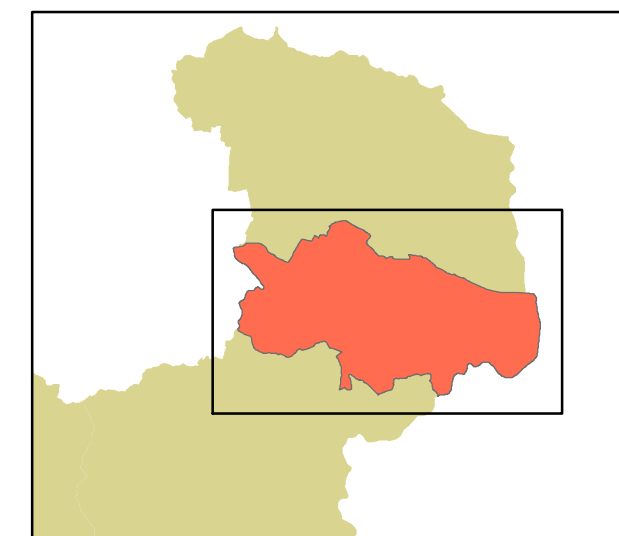
ΚΟΙΝΟΧΡΗΣΤΟΙ & ΚΟΙΝΩΦΕΛΕΙΣ ΧΩΡΟΙ

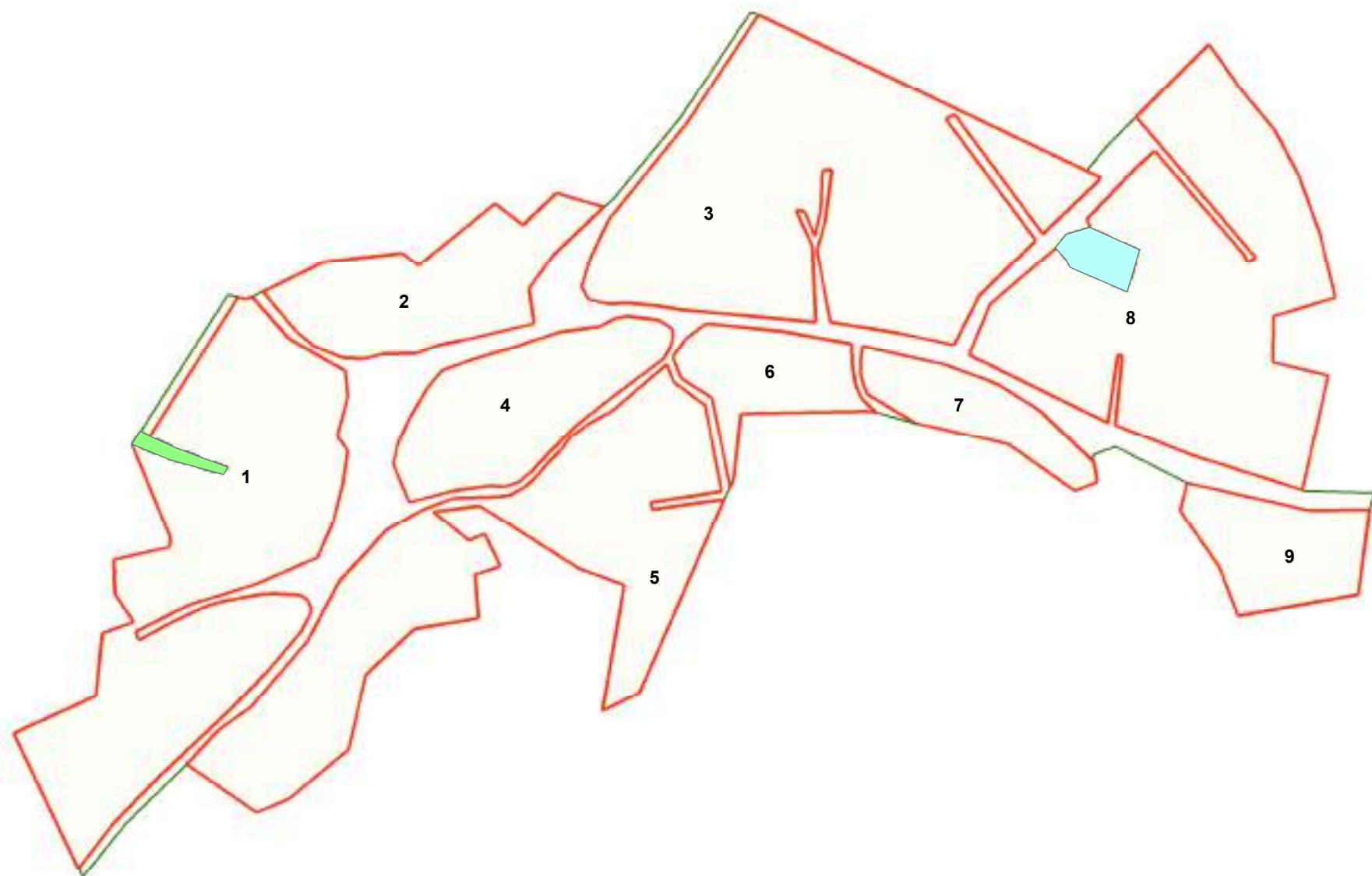

ΚΛΙΜΑΚΑ

1:3.000

ΘΕΣΗ:

Δ.Ε. ΜΕΤΑΞΑΔΩΝ
Εγκ. Ρυμ. Σχέδιο Ιατράδων





ΥΠΟΜΝΗΜΑ

Ρυμοτομικό Σχέδιο

- 8 Οικοδομικά Τετράγωνα
- Οικοδομική Γραμμή
- Ρυμοτομική Γραμμή
- Ταυτόσημες Ρυμοτομική και Οικοδομική

Γενική Χρήση

- Κοινοφελείς Χώροι
- Κοινόχρηστοι Χώροι

ΔΗΜΟΣ ΔΙΔΥΜΟΤΕΙΧΟΥ

ΕΠΙΧΕΙΡΗΣΙΑΚΟ ΣΧΕΔΙΟ ΓΙΑ ΤΗΝ ΕΞΑΣΦΑΛΙΣΗ ΤΩΝ ΚΟΙΝΟΧΡΗΣΤΩΝ & ΚΟΙΝΩΦΕΛΩΝ ΧΩΡΩΝ (Ε.Σ.Ε.Κ.Κ.)

Αρ. Σχεδίου

B.1.1β4

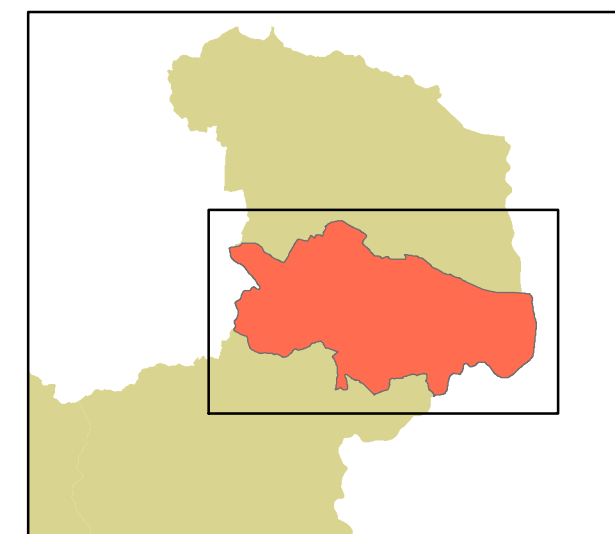
ΚΟΙΝΟΧΡΗΣΤΟΙ & ΚΟΙΝΩΦΕΛΕΙΣ ΧΩΡΟΙ

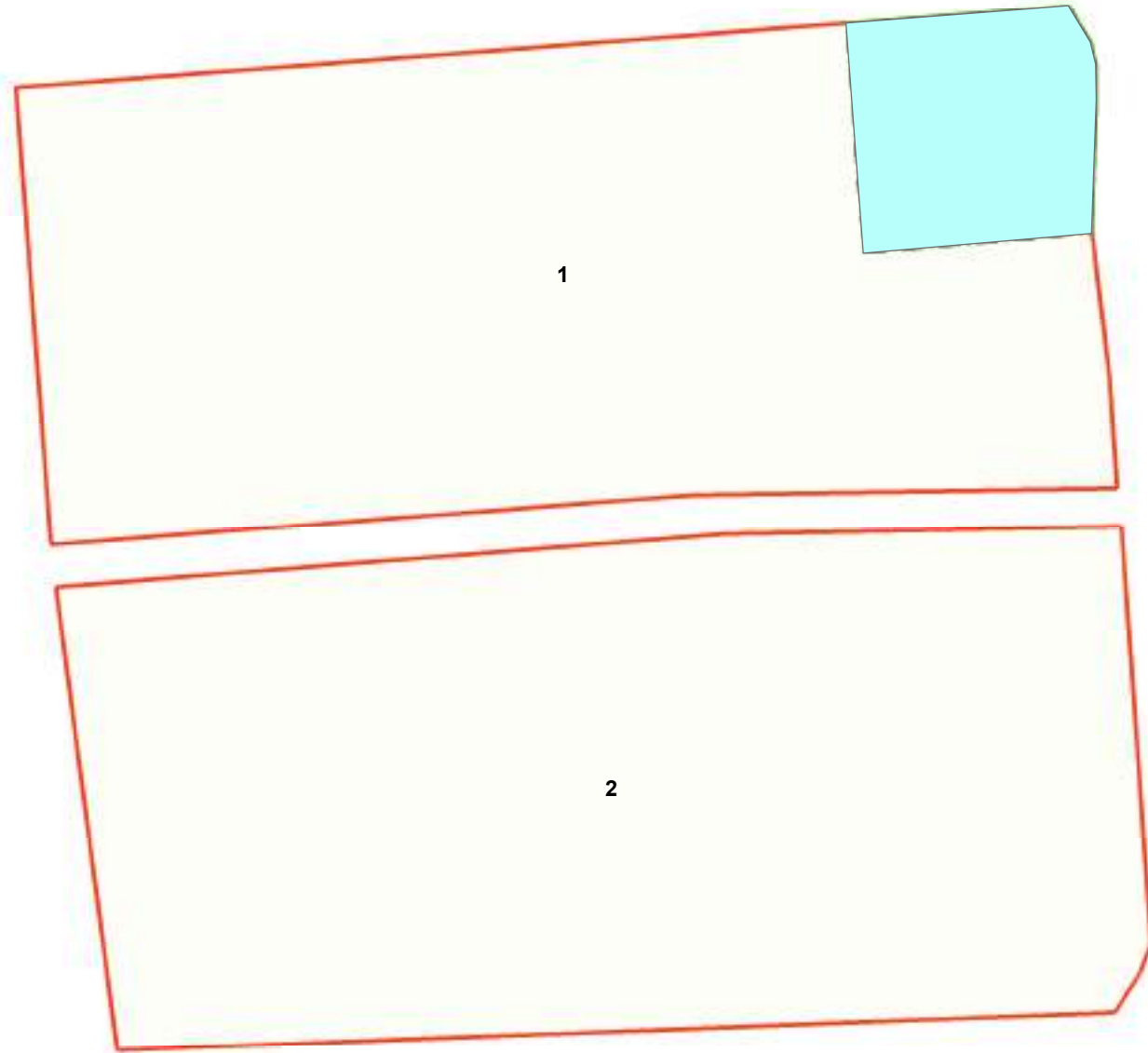
ΚΛΙΜΑΚΑ

1:3.000

ΘΕΣΗ:

Δ.Ε. ΜΕΤΑΞΑΔΩΝ
Εγκ. Ρυμ. Σχέδιο Μικρής Βρύσης





ΥΠΟΜΝΗΜΑ

Ρυμοτομικό Σχέδιο

- 1 Οικοδομικά Τετράγωνα
- Οικοδομική Γραμμή
- Ρυμοτομική Γραμμή
- Ταυτόσημες Ρυμοτομική και Οικοδομική

Γενική Χρήση

- Κοινοφελείς Χώροι
- Κοινόχρηστοι Χώροι

ΔΗΜΟΣ ΔΙΔΥΜΟΤΕΙΧΟΥ

ΕΠΙΧΕΙΡΗΣΙΑΚΟ ΣΧΕΔΙΟ ΓΙΑ ΤΗΝ ΕΞΑΣΦΑΛΙΣΗ ΤΩΝ ΚΟΙΝΟΧΡΗΣΤΩΝ & ΚΟΙΝΩΦΕΛΩΝ ΧΩΡΩΝ (Ε.Σ.Ε.Κ.Κ.)

Αρ. Σχεδίου

B.1.1β5

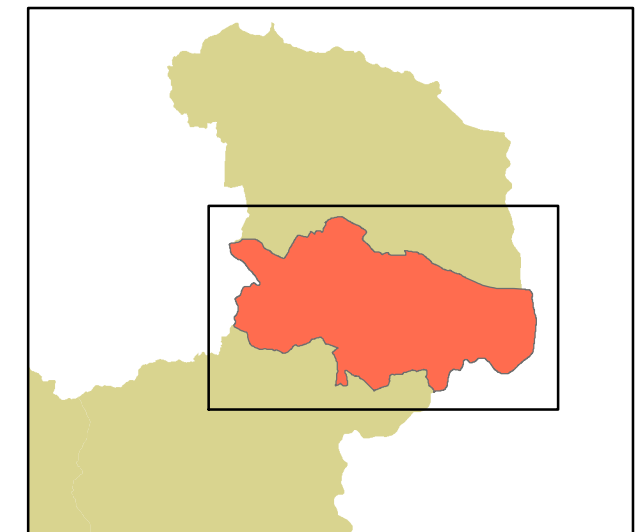
ΚΟΙΝΟΧΡΗΣΤΟΙ & ΚΟΙΝΩΦΕΛΕΙΣ ΧΩΡΟΙ

ΚΛΙΜΑΚΑ

1:1.000

ΘΕΣΗ:

Δ.Ε. ΜΕΤΑΞΑΔΩΝ
Εγκ. Ρυμ. Σχέδιο Αλεποχωρίου



Β.1.1.α - ΚΟΙΝΟΧΡΗΣΤΟΙ και ΚΟΙΝΩΦΕΛΕΙΣ ΧΩΡΟΙ Δ/Ε ΔΙΔΥΜΟΤΕΙΧΟΥ

Α/Α	Ο.Τ.	ΠΟΛΕΟΔΟΜΙΚΟΣ ΤΟΜΕΑΣ	ΠΟΛΕΟΔΟΜΙΚΗ ΕΝΟΤΗΤΑ	ΓΕΝΙΚΗ ΧΡΗΣΗ ΓΗΣ	ΕΙΔΙΚΗ ΧΡΗΣΗ ΓΗΣ	Φ.Ε.Κ. ΕΓΚΡΙΣΗΣ	ΕΜΒΑΔΟΝ (τ.μ.)
1	Γ89	IIA	Διδυμότειχο	ΕΛΕΥΘΕΡΟΙ ΧΩΡΟΙ - ΑΣΤΙΚΟ ΠΡΑΣΙΝΟ	ΕΛΕΥΘΕΡΟΙ ΚΟΙΝΟΧΡΗΣΤΟΙ ΧΩΡΟΙ	ΦΕΚ480/Δ/06-07-1988	482,43
2	-	IIA	Διδυμότειχο	ΕΛΕΥΘΕΡΟΙ ΧΩΡΟΙ - ΑΣΤΙΚΟ ΠΡΑΣΙΝΟ	ΕΛΕΥΘΕΡΟΙ ΚΟΙΝΟΧΡΗΣΤΟΙ ΧΩΡΟΙ	ΦΕΚ480/Δ/06-07-1988	215,64
3	-	IIA	Διδυμότειχο	ΕΛΕΥΘΕΡΟΙ ΧΩΡΟΙ - ΑΣΤΙΚΟ ΠΡΑΣΙΝΟ	ΕΛΕΥΘΕΡΟΙ ΚΟΙΝΟΧΡΗΣΤΟΙ ΧΩΡΟΙ	ΦΕΚ480/Δ/06-07-1988	3821,13
4	-	IIA	Διδυμότειχο	ΕΛΕΥΘΕΡΟΙ ΧΩΡΟΙ - ΑΣΤΙΚΟ ΠΡΑΣΙΝΟ	ΕΛΕΥΘΕΡΟΙ ΚΟΙΝΟΧΡΗΣΤΟΙ ΧΩΡΟΙ	ΦΕΚ480/Δ/06-07-1988	2406,47
5	-	IIIΓ	Διδυμότειχο	ΕΛΕΥΘΕΡΟΙ ΧΩΡΟΙ - ΑΣΤΙΚΟ ΠΡΑΣΙΝΟ	ΕΛΕΥΘΕΡΟΙ ΚΟΙΝΟΧΡΗΣΤΟΙ ΧΩΡΟΙ	ΦΕΚ480/Δ/06-07-1988	1005,09
6	-	IIA	Διδυμότειχο	ΕΛΕΥΘΕΡΟΙ ΧΩΡΟΙ - ΑΣΤΙΚΟ ΠΡΑΣΙΝΟ	ΕΛΕΥΘΕΡΟΙ ΚΟΙΝΟΧΡΗΣΤΟΙ ΧΩΡΟΙ	ΦΕΚ480/Δ/06-07-1988	6902,00
7	-	IIA	Διδυμότειχο	ΕΛΕΥΘΕΡΟΙ ΧΩΡΟΙ - ΑΣΤΙΚΟ ΠΡΑΣΙΝΟ	ΕΛΕΥΘΕΡΟΙ ΚΟΙΝΟΧΡΗΣΤΟΙ ΧΩΡΟΙ	ΦΕΚ480/Δ/06-07-1988	173,16
8	Γ112-Γ113	IIIΓ	Διδυμότειχο	ΕΛΕΥΘΕΡΟΙ ΧΩΡΟΙ - ΑΣΤΙΚΟ ΠΡΑΣΙΝΟ	ΕΛΕΥΘΕΡΟΙ ΚΟΙΝΟΧΡΗΣΤΟΙ ΧΩΡΟΙ	ΦΕΚ480/Δ/06-07-1988	629,55
9	Γ114	IIIΓ	Διδυμότειχο	ΕΛΕΥΘΕΡΟΙ ΧΩΡΟΙ - ΑΣΤΙΚΟ ΠΡΑΣΙΝΟ	ΕΛΕΥΘΕΡΟΙ ΚΟΙΝΟΧΡΗΣΤΟΙ ΧΩΡΟΙ	ΦΕΚ480/Δ/06-07-1988	254,98
10	Γ95	IIA	Διδυμότειχο	ΕΛΕΥΘΕΡΟΙ ΧΩΡΟΙ - ΑΣΤΙΚΟ ΠΡΑΣΙΝΟ	ΕΛΕΥΘΕΡΟΙ ΚΟΙΝΟΧΡΗΣΤΟΙ ΧΩΡΟΙ	ΦΕΚ480/Δ/06-07-1988	157,78
11	Γ114	IIIΓ	Διδυμότειχο	ΕΛΕΥΘΕΡΟΙ ΧΩΡΟΙ - ΑΣΤΙΚΟ ΠΡΑΣΙΝΟ	ΕΛΕΥΘΕΡΟΙ ΚΟΙΝΟΧΡΗΣΤΟΙ ΧΩΡΟΙ	ΦΕΚ480/Δ/06-07-1988	738,20
12	-	IIA	Διδυμότειχο	ΕΛΕΥΘΕΡΟΙ ΧΩΡΟΙ - ΑΣΤΙΚΟ ΠΡΑΣΙΝΟ	ΕΛΕΥΘΕΡΟΙ ΚΟΙΝΟΧΡΗΣΤΟΙ ΧΩΡΟΙ	ΦΕΚ480/Δ/06-07-1988	147,70
13	-	IIIΓ	Διδυμότειχο	ΕΛΕΥΘΕΡΟΙ ΧΩΡΟΙ - ΑΣΤΙΚΟ ΠΡΑΣΙΝΟ	ΕΛΕΥΘΕΡΟΙ ΚΟΙΝΟΧΡΗΣΤΟΙ ΧΩΡΟΙ	ΦΕΚ480/Δ/06-07-1988	63,85
14	Γ115	IIIΓ	Διδυμότειχο	ΕΛΕΥΘΕΡΟΙ ΧΩΡΟΙ - ΑΣΤΙΚΟ ΠΡΑΣΙΝΟ	ΕΛΕΥΘΕΡΟΙ ΚΟΙΝΟΧΡΗΣΤΟΙ ΧΩΡΟΙ	ΦΕΚ480/Δ/06-07-1988_ΦΕΚ378/Δ/21-04-1993	728,53
15	-	IIA	Διδυμότειχο	ΕΛΕΥΘΕΡΟΙ ΧΩΡΟΙ - ΑΣΤΙΚΟ ΠΡΑΣΙΝΟ	ΕΛΕΥΘΕΡΟΙ ΚΟΙΝΟΧΡΗΣΤΟΙ ΧΩΡΟΙ	ΦΕΚ480/Δ/06-07-1988	320,81
16	Γ132	IIA	Διδυμότειχο	ΕΛΕΥΘΕΡΟΙ ΧΩΡΟΙ - ΑΣΤΙΚΟ ΠΡΑΣΙΝΟ	ΕΛΕΥΘΕΡΟΙ ΚΟΙΝΟΧΡΗΣΤΟΙ ΧΩΡΟΙ	ΦΕΚ480/Δ/06-07-1988	136,31
17	-	IIA	Διδυμότειχο	ΕΛΕΥΘΕΡΟΙ ΧΩΡΟΙ - ΑΣΤΙΚΟ ΠΡΑΣΙΝΟ	ΕΛΕΥΘΕΡΟΙ ΚΟΙΝΟΧΡΗΣΤΟΙ ΧΩΡΟΙ	ΦΕΚ480/Δ/06-07-1988	1465,03
18	Γ129-Γ130	IIA	Διδυμότειχο	ΕΛΕΥΘΕΡΟΙ ΧΩΡΟΙ - ΑΣΤΙΚΟ ΠΡΑΣΙΝΟ	ΕΛΕΥΘΕΡΟΙ ΚΟΙΝΟΧΡΗΣΤΟΙ ΧΩΡΟΙ	ΦΕΚ480/Δ/06-07-1988_ΦΕΚ651/Δ/25-09-1991	994,04
19	-	IIA	Διδυμότειχο	ΕΛΕΥΘΕΡΟΙ ΧΩΡΟΙ - ΑΣΤΙΚΟ ΠΡΑΣΙΝΟ	ΕΛΕΥΘΕΡΟΙ ΚΟΙΝΟΧΡΗΣΤΟΙ ΧΩΡΟΙ	ΦΕΚ480/Δ/06-07-1988	1215,39
20	Γ119	IIA	Διδυμότειχο	ΕΛΕΥΘΕΡΟΙ ΧΩΡΟΙ - ΑΣΤΙΚΟ ΠΡΑΣΙΝΟ	ΕΛΕΥΘΕΡΟΙ ΚΟΙΝΟΧΡΗΣΤΟΙ ΧΩΡΟΙ	ΦΕΚ480/Δ/06-07-1988	804,99
21	-	IIA	Διδυμότειχο	ΕΛΕΥΘΕΡΟΙ ΧΩΡΟΙ - ΑΣΤΙΚΟ ΠΡΑΣΙΝΟ	ΕΛΕΥΘΕΡΟΙ ΚΟΙΝΟΧΡΗΣΤΟΙ ΧΩΡΟΙ	ΦΕΚ480/Δ/06-07-1988	85,14
22	-	IIA	Διδυμότειχο	ΕΛΕΥΘΕΡΟΙ ΧΩΡΟΙ - ΑΣΤΙΚΟ ΠΡΑΣΙΝΟ	ΕΛΕΥΘΕΡΟΙ ΚΟΙΝΟΧΡΗΣΤΟΙ ΧΩΡΟΙ	ΦΕΚ480/Δ/06-07-1988	1612,68
23	-	IIA	Διδυμότειχο	ΕΛΕΥΘΕΡΟΙ ΧΩΡΟΙ - ΑΣΤΙΚΟ ΠΡΑΣΙΝΟ	ΕΛΕΥΘΕΡΟΙ ΚΟΙΝΟΧΡΗΣΤΟΙ ΧΩΡΟΙ	ΦΕΚ480/Δ/06-07-1988	923,02
24	-	IIA	Διδυμότειχο	ΕΛΕΥΘΕΡΟΙ ΧΩΡΟΙ - ΑΣΤΙΚΟ ΠΡΑΣΙΝΟ	ΕΛΕΥΘΕΡΟΙ ΚΟΙΝΟΧΡΗΣΤΟΙ ΧΩΡΟΙ	ΦΕΚ480/Δ/06-07-1988	14836,45
25	-	IIA	Διδυμότειχο	ΕΛΕΥΘΕΡΟΙ ΧΩΡΟΙ - ΑΣΤΙΚΟ ΠΡΑΣΙΝΟ	ΕΛΕΥΘΕΡΟΙ ΚΟΙΝΟΧΡΗΣΤΟΙ ΧΩΡΟΙ	ΦΕΚ480/Δ/06-07-1988	977,61
26	-	IIA	Διδυμότειχο	ΕΛΕΥΘΕΡΟΙ ΧΩΡΟΙ - ΑΣΤΙΚΟ ΠΡΑΣΙΝΟ	ΕΛΕΥΘΕΡΟΙ ΚΟΙΝΟΧΡΗΣΤΟΙ ΧΩΡΟΙ	ΦΕΚ480/Δ/06-07-1988	505,34
27	-	IIA	Διδυμότειχο	ΕΛΕΥΘΕΡΟΙ ΧΩΡΟΙ - ΑΣΤΙΚΟ ΠΡΑΣΙΝΟ	ΕΛΕΥΘΕΡΟΙ ΚΟΙΝΟΧΡΗΣΤΟΙ ΧΩΡΟΙ	ΦΕΚ480/Δ/06-07-1988	131,11
28	Γ82	IIA	Διδυμότειχο	ΕΛΕΥΘΕΡΟΙ ΧΩΡΟΙ - ΑΣΤΙΚΟ ΠΡΑΣΙΝΟ	ΕΛΕΥΘΕΡΟΙ ΚΟΙΝΟΧΡΗΣΤΟΙ ΧΩΡΟΙ	ΦΕΚ480/Δ/06-07-1988_ΦΕΚ194/Δ/22-04-1991	554,66
29	-	IIA	Διδυμότειχο	ΕΛΕΥΘΕΡΟΙ ΧΩΡΟΙ - ΑΣΤΙΚΟ ΠΡΑΣΙΝΟ	ΕΛΕΥΘΕΡΟΙ ΚΟΙΝΟΧΡΗΣΤΟΙ ΧΩΡΟΙ	ΦΕΚ480/Δ/06-07-1988	1017,95
30	-	IIA	Διδυμότειχο	ΕΛΕΥΘΕΡΟΙ ΧΩΡΟΙ - ΑΣΤΙΚΟ ΠΡΑΣΙΝΟ	ΕΛΕΥΘΕΡΟΙ ΚΟΙΝΟΧΡΗΣΤΟΙ ΧΩΡΟΙ	ΦΕΚ480/Δ/06-07-1988	205,18
31	Γ171	IIA	Διδυμότειχο	ΕΛΕΥΘΕΡΟΙ ΧΩΡΟΙ - ΑΣΤΙΚΟ ΠΡΑΣΙΝΟ	ΕΛΕΥΘΕΡΟΙ ΚΟΙΝΟΧΡΗΣΤΟΙ ΧΩΡΟΙ	ΦΕΚ480/Δ/06-07-1988_ΦΕΚ224/Δ/24-03-2006	1373,36
32	Γ168	IIA	Διδυμότειχο	ΚΟΙΝΩΦΕΛΕΙΣ ΕΞΥΠΗΡΕΤΗΣΕΙΣ	ΔΙΟΙΚΗΣΗ	ΦΕΚ480/Δ/06-07-1988	750,55
33	-	IIA	Διδυμότειχο	ΕΛΕΥΘΕΡΟΙ ΧΩΡΟΙ - ΑΣΤΙΚΟ ΠΡΑΣΙΝΟ	ΕΛΕΥΘΕΡΟΙ ΚΟΙΝΟΧΡΗΣΤΟΙ ΧΩΡΟΙ	ΦΕΚ480/Δ/06-07-1988	381,59
34	Γ167	IIA	Διδυμότειχο	ΕΛΕΥΘΕΡΟΙ ΧΩΡΟΙ - ΑΣΤΙΚΟ ΠΡΑΣΙΝΟ	ΕΛΕΥΘΕΡΟΙ ΚΟΙΝΟΧΡΗΣΤΟΙ ΧΩΡΟΙ	ΦΕΚ480/Δ/06-07-1988	379,29
35	Γ71	IIA	Διδυμότειχο	ΚΟΙΝΩΦΕΛΕΙΣ ΕΞΥΠΗΡΕΤΗΣΕΙΣ	ΚΤΗΡΙΑ ΠΡΩΤΟΒΑΘΜΙΑΣ ΕΚΠΑΙΔΕΥΣΗΣ_ΝΗΠΙΑΓΩΓΕΙΟ	ΦΕΚ480/Δ/06-07-1988	1734,65
36	Γ169	IIA	Διδυμότειχο	ΕΛΕΥΘΕΡΟΙ ΧΩΡΟΙ - ΑΣΤΙΚΟ ΠΡΑΣΙΝΟ	ΕΛΕΥΘΕΡΟΙ ΚΟΙΝΟΧΡΗΣΤΟΙ ΧΩΡΟΙ	ΦΕΚ480/Δ/06-07-1988	58,21
37	Γ187	IIA	Διδυμότειχο	ΚΟΙΝΩΦΕΛΕΙΣ ΕΞΥΠΗΡΕΤΗΣΕΙΣ	ΚΤΗΡΙΑ ΚΟΙΝΩΝΙΚΗΣ ΠΡΟΝΟΙΑΣ_ΠΑΙΔΙΚΟΣ ΣΤΑΘΜΟΣ	ΦΕΚ480/Δ/06-07-1988_ΦΕΚ329/Δ/29-04-2002	1043,22
38	Γ71	IIA	Διδυμότειχο	ΚΟΙΝΩΦΕΛΕΙΣ ΕΞΥΠΗΡΕΤΗΣΕΙΣ	ΕΙΔΙΚΕΣ ΧΡΗΣΕΙΣ_ΣΤΡΑΤΙΩΤΙΚΑ ΟΙΚΗΜΑΤΑ ΑΞΙΩΜΑΤΙΚΩΝ	ΦΕΚ480/Δ/06-07-1988	1897,96
39	Γ205	IIA	Διδυμότειχο	ΚΟΙΝΩΦΕΛΕΙΣ ΕΞΥΠΗΡΕΤΗΣΕΙΣ	ΚΤΗΡΙΑ ΠΡΩΤΟΒΑΘΜΙΑΣ ΕΚΠΑΙΔΕΥΣΗΣ_ΝΗΠΙΑΓΩΓΕΙΟ	ΦΕΚ480/Δ/06-07-1988	777,88
40	Γ196	IIA	Διδυμότειχο	ΚΟΙΝΩΦΕΛΕΙΣ ΕΞΥΠΗΡΕΤΗΣΕΙΣ	ΚΤΗΡΙΑ ΚΟΙΝΩΝΙΚΗΣ ΠΡΟΝΟΙΑΣ_ΚΑΠΗ-ΚΕΝΤΡΟ ΝΕΟΤΗΤΑΣ	ΦΕΚ480/Δ/06-07-1988	1250,04
41	Γ71	IIA	Διδυμότειχο	ΕΛΕΥΘΕΡΟΙ ΧΩΡΟΙ - ΑΣΤΙΚΟ ΠΡΑΣΙΝΟ	ΕΛΕΥΘΕΡΟΙ ΚΟΙΝΟΧΡΗΣΤΟΙ ΧΩΡΟΙ	ΦΕΚ480/Δ/06-07-1988	228,19
42	Γ166	IIA	Διδυμότειχο	ΕΛΕΥΘΕΡΟΙ ΧΩΡΟΙ - ΑΣΤΙΚΟ ΠΡΑΣΙΝΟ	ΕΛΕΥΘΕΡΟΙ ΚΟΙΝΟΧΡΗΣΤΟΙ ΧΩΡΟΙ	ΦΕΚ480/Δ/06-07-1988_ΦΕΚ714/Δ/17-07-1992	958,92
43	-	IIA	Διδυμότειχο	ΕΛΕΥΘΕΡΟΙ ΧΩΡΟΙ - ΑΣΤΙΚΟ ΠΡΑΣΙΝΟ	ΕΛΕΥΘΕΡΟΙ ΚΟΙΝΟΧΡΗΣΤΟΙ ΧΩΡΟΙ	ΦΕΚ480/Δ/06-07-1988	17,03
44	-	IIA	Διδυμότειχο	ΕΛΕΥΘΕΡΟΙ ΧΩΡΟΙ - ΑΣΤΙΚΟ ΠΡΑΣΙΝΟ	ΕΛΕΥΘΕΡΟΙ ΚΟΙΝΟΧΡΗΣΤΟΙ ΧΩΡΟΙ	ΦΕΚ480/Δ/06-07-1988_ΦΕΚ517/Δ/08-07-1999	327,59
45	-	IIA	Διδυμότειχο	ΕΛΕΥΘΕΡΟΙ ΧΩΡΟΙ - ΑΣΤΙΚΟ ΠΡΑΣΙΝΟ	ΕΛΕΥΘΕΡΟΙ ΚΟΙΝΟΧΡΗΣΤΟΙ ΧΩΡΟΙ	ΦΕΚ480/Δ/06-07-1988	163,85
46	-	IIA	Διδυμότειχο	ΕΛΕΥΘΕΡΟΙ ΧΩΡΟΙ - ΑΣΤΙΚΟ ΠΡΑΣΙΝΟ	ΕΛΕΥΘΕΡΟΙ ΚΟΙΝΟΧΡΗΣΤΟΙ ΧΩΡΟΙ	ΦΕΚ480/Δ/06-07-1988	1971,12
47	Γ135	IIA	Διδυμότειχο	ΚΟΙΝΩΦΕΛΕΙΣ ΕΞΥΠΗΡΕΤΗΣΕΙΣ	ΚΤΗΡΙΑ ΠΡΩΤΟΒΑΘΜΙΑΣ ΕΚΠΑΙΔΕΥΣΗΣ_ΝΗΠΙΑΓΩΓΕΙΟ-ΔΗΜΟΤΙΚΟ	ΦΕΚ480/Δ/06-07-1988	3340,88
48	Γ202-Γ203	IIA	Διδυμότειχο	ΕΛΕΥΘΕΡΟΙ ΧΩΡΟΙ - ΑΣΤΙΚΟ ΠΡΑΣΙΝΟ	ΕΛΕΥΘΕΡΟΙ ΚΟΙΝΟΧΡΗΣΤΟΙ ΧΩΡΟΙ	ΦΕΚ480/Δ/06-07-1988	114,83
49	Γ202-Γ203	IIA	Διδυμότειχο	ΕΛΕΥΘΕΡΟΙ ΧΩΡΟΙ - ΑΣΤΙΚΟ ΠΡΑΣΙΝΟ	ΕΛΕΥΘΕΡΟΙ ΚΟΙΝΟΧΡΗΣΤΟΙ ΧΩΡΟΙ	ΦΕΚ480/Δ/06-07-1988	211,00
50	-	IIA	Διδυμότειχο	ΕΛΕΥΘΕΡΟΙ ΧΩΡΟΙ - ΑΣΤΙΚΟ ΠΡΑΣΙΝΟ	ΕΛΕΥΘΕΡΟΙ ΚΟΙΝΟΧΡΗΣΤΟΙ ΧΩΡΟΙ	ΦΕΚ480/Δ/06-07-1988	794,40
51	-	IIA	Διδυμότειχο	ΕΛΕΥΘΕΡΟΙ ΧΩΡΟΙ - ΑΣΤΙΚΟ ΠΡΑΣΙΝΟ	ΕΛΕΥΘΕΡΟΙ ΚΟΙΝΟΧΡΗΣΤΟΙ ΧΩΡΟΙ	ΦΕΚ480/Δ/06-07-1988	92,91
52	Γ135	IIA	Διδυμότειχο	ΚΟΙΝΩΦΕΛΕΙΣ ΕΞΥΠΗΡΕΤΗΣΕΙΣ	ΕΙΔΙΚΕΣ ΧΡΗΣΕΙΣ_ΧΩΡΟΣ ΣΤΡΑΤΟΠΕΔΟΥ	ΦΕΚ480/Δ/06-07-1988	3323,22
53	Γ161	IIA	Διδυμότειχο	ΕΛΕΥΘΕΡΟΙ ΧΩΡΟΙ - ΑΣΤΙΚΟ ΠΡΑΣΙΝΟ	ΕΛΕΥΘΕΡΟΙ ΚΟΙΝΟΧΡΗΣΤΟΙ ΧΩΡΟΙ	ΦΕΚ480/Δ/06-07-1988	235,14

Β.1.1.α - ΚΟΙΝΟΧΡΗΣΤΟΙ και ΚΟΙΝΩΦΕΛΕΙΣ ΧΩΡΟΙ Δ/Ε ΔΙΔΥΜΟΤΕΙΧΟΥ

Α/Α	Ο.Τ.	ΠΟΛΕΟΔΟΜΙΚΟΣ ΤΟΜΕΑΣ	ΠΟΛΕΟΔΟΜΙΚΗ ΕΝΟΤΗΤΑ	ΓΕΝΙΚΗ ΧΡΗΣΗ ΓΗΣ	ΕΙΔΙΚΗ ΧΡΗΣΗ ΓΗΣ	Φ.Ε.Κ. ΕΓΚΡΙΣΗΣ	ΕΜΒΑΔΟΝ (τ.μ.)
54	Γ8	IIA	Διδυμότειχο	ΚΟΙΝΩΦΕΛΕΙΣ ΕΞΥΠΗΡΕΤΗΣΕΙΣ	ΧΩΡΟΣ ΣΥΝΑΘΡΟΙΣΗΣ ΚΟΙΝΟΥ_ΜΟΥΣΕΙΟ	ΦΕΚ480/Δ/06-07-1988	5708,39
55	-	IIA	Διδυμότειχο	ΕΛΕΥΘΕΡΟΙ ΧΩΡΟΙ - ΑΣΤΙΚΟ ΠΡΑΣΙΝΟ	ΕΛΕΥΘΕΡΟΙ ΚΟΙΝΟΧΡΗΣΤΟΙ ΧΩΡΟΙ	ΦΕΚ480/Δ/06-07-1988	616,40
56	-	IIA	Διδυμότειχο	ΕΛΕΥΘΕΡΟΙ ΧΩΡΟΙ - ΑΣΤΙΚΟ ΠΡΑΣΙΝΟ	ΕΛΕΥΘΕΡΟΙ ΚΟΙΝΟΧΡΗΣΤΟΙ ΧΩΡΟΙ	ΦΕΚ480/Δ/06-07-1988	330,05
57	Γ164-Γ165	IIA	Διδυμότειχο	ΕΛΕΥΘΕΡΟΙ ΧΩΡΟΙ - ΑΣΤΙΚΟ ΠΡΑΣΙΝΟ	ΕΛΕΥΘΕΡΟΙ ΚΟΙΝΟΧΡΗΣΤΟΙ ΧΩΡΟΙ	ΦΕΚ480/Δ/06-07-1988	37,33
58	-	IIA	Διδυμότειχο	ΕΛΕΥΘΕΡΟΙ ΧΩΡΟΙ - ΑΣΤΙΚΟ ΠΡΑΣΙΝΟ	ΕΛΕΥΘΕΡΟΙ ΚΟΙΝΟΧΡΗΣΤΟΙ ΧΩΡΟΙ	ΦΕΚ480/Δ/06-07-1988	162,34
59	Γ135	IIA	Διδυμότειχο	ΕΛΕΥΘΕΡΟΙ ΧΩΡΟΙ - ΑΣΤΙΚΟ ΠΡΑΣΙΝΟ	ΕΛΕΥΘΕΡΟΙ ΚΟΙΝΟΧΡΗΣΤΟΙ ΧΩΡΟΙ	ΦΕΚ480/Δ/06-07-1988_ΦΕΚ525/Δ/27-05-1994	667,28
60	-	IIA	Διδυμότειχο	ΕΛΕΥΘΕΡΟΙ ΧΩΡΟΙ - ΑΣΤΙΚΟ ΠΡΑΣΙΝΟ	ΕΛΕΥΘΕΡΟΙ ΚΟΙΝΟΧΡΗΣΤΟΙ ΧΩΡΟΙ	ΦΕΚ480/Δ/06-07-1988	33,31
61	-	IIA	Διδυμότειχο	ΚΟΙΝΩΦΕΛΕΙΣ ΕΞΥΠΗΡΕΤΗΣΕΙΣ	ΕΙΔΙΚΕΣ ΧΡΗΣΕΙΣ_ΛΕΣΧΗ ΑΕΡΟΠΟΡΙΑΣ	ΦΕΚ480/Δ/06-07-1988	811,66
62	-	IIA	Διδυμότειχο	ΕΛΕΥΘΕΡΟΙ ΧΩΡΟΙ - ΑΣΤΙΚΟ ΠΡΑΣΙΝΟ	ΕΛΕΥΘΕΡΟΙ ΚΟΙΝΟΧΡΗΣΤΟΙ ΧΩΡΟΙ	ΦΕΚ480/Δ/06-07-1988	346,25
63	Γ8	IIIΓ	Διδυμότειχο	ΚΟΙΝΩΦΕΛΕΙΣ ΕΞΥΠΗΡΕΤΗΣΕΙΣ	ΚΤΗΡΙΑ ΠΡΩΤΟΒΑΘΜΙΑΣ ΕΚΠΑΙΔΕΥΣΗΣ_ΝΗΠΙΑΓΩΓΕΙΟ	ΦΕΚ480/Δ/06-07-1988	1286,52
64	Γ8	IIIΓ	Διδυμότειχο	ΕΛΕΥΘΕΡΟΙ ΧΩΡΟΙ - ΑΣΤΙΚΟ ΠΡΑΣΙΝΟ	ΕΛΕΥΘΕΡΟΙ ΚΟΙΝΟΧΡΗΣΤΟΙ ΧΩΡΟΙ	ΦΕΚ480/Δ/06-07-1988	81,65
65	-	IA	Διδυμότειχο	ΚΟΙΝΩΦΕΛΕΙΣ ΕΞΥΠΗΡΕΤΗΣΕΙΣ	ΧΩΡΟΙ ΣΥΝΑΘΡΟΙΣΗΣ ΚΟΙΝΟΥ_ΚΕΝΤΡΟ ΑΝΑΨΥΧΗΣ	ΦΕΚ480/Δ/06-07-1988	1047,79
66	-	IIA	Διδυμότειχο	ΕΛΕΥΘΕΡΟΙ ΧΩΡΟΙ - ΑΣΤΙΚΟ ΠΡΑΣΙΝΟ	ΕΛΕΥΘΕΡΟΙ ΚΟΙΝΟΧΡΗΣΤΟΙ ΧΩΡΟΙ	ΦΕΚ480/Δ/06-07-1988	302,34
67	-	IA	Διδυμότειχο	ΕΛΕΥΘΕΡΟΙ ΧΩΡΟΙ - ΑΣΤΙΚΟ ΠΡΑΣΙΝΟ	ΕΛΕΥΘΕΡΟΙ ΚΟΙΝΟΧΡΗΣΤΟΙ ΧΩΡΟΙ	ΦΕΚ480/Δ/06-07-1988	122,66
68	Γ8	IIIΓ	Διδυμότειχο	ΕΛΕΥΘΕΡΟΙ ΧΩΡΟΙ - ΑΣΤΙΚΟ ΠΡΑΣΙΝΟ	ΕΛΕΥΘΕΡΟΙ ΚΟΙΝΟΧΡΗΣΤΟΙ ΧΩΡΟΙ	ΦΕΚ480/Δ/06-07-1988	504,92
69	-	IIA	Διδυμότειχο	ΕΛΕΥΘΕΡΟΙ ΧΩΡΟΙ - ΑΣΤΙΚΟ ΠΡΑΣΙΝΟ	ΕΛΕΥΘΕΡΟΙ ΚΟΙΝΟΧΡΗΣΤΟΙ ΧΩΡΟΙ	ΦΕΚ480/Δ/06-07-1988	177,46
70	-	IIA	Διδυμότειχο	ΕΛΕΥΘΕΡΟΙ ΧΩΡΟΙ - ΑΣΤΙΚΟ ΠΡΑΣΙΝΟ	ΕΛΕΥΘΕΡΟΙ ΚΟΙΝΟΧΡΗΣΤΟΙ ΧΩΡΟΙ	ΦΕΚ480/Δ/06-07-1988	589,91
71	Γ8	IIIΓ	Διδυμότειχο	ΕΛΕΥΘΕΡΟΙ ΧΩΡΟΙ - ΑΣΤΙΚΟ ΠΡΑΣΙΝΟ	ΕΛΕΥΘΕΡΟΙ ΚΟΙΝΟΧΡΗΣΤΟΙ ΧΩΡΟΙ	ΦΕΚ480/Δ/06-07-1988	158,24
72	Γ150	IA	Διδυμότειχο	ΕΛΕΥΘΕΡΟΙ ΧΩΡΟΙ - ΑΣΤΙΚΟ ΠΡΑΣΙΝΟ	ΕΛΕΥΘΕΡΟΙ ΚΟΙΝΟΧΡΗΣΤΟΙ ΧΩΡΟΙ	ΦΕΚ480/Δ/06-07-1988	731,50
73	Γ8	IIIΓ	Διδυμότειχο	ΕΛΕΥΘΕΡΟΙ ΧΩΡΟΙ - ΑΣΤΙΚΟ ΠΡΑΣΙΝΟ	ΕΛΕΥΘΕΡΟΙ ΚΟΙΝΟΧΡΗΣΤΟΙ ΧΩΡΟΙ	ΦΕΚ480/Δ/06-07-1988	1103,37
74	Γ150	IA	Διδυμότειχο	ΕΛΕΥΘΕΡΟΙ ΧΩΡΟΙ - ΑΣΤΙΚΟ ΠΡΑΣΙΝΟ	ΕΛΕΥΘΕΡΟΙ ΚΟΙΝΟΧΡΗΣΤΟΙ ΧΩΡΟΙ	ΦΕΚ480/Δ/06-07-1988	977,16
75	-	IIA	Διδυμότειχο	ΕΛΕΥΘΕΡΟΙ ΧΩΡΟΙ - ΑΣΤΙΚΟ ΠΡΑΣΙΝΟ	ΕΛΕΥΘΕΡΟΙ ΚΟΙΝΟΧΡΗΣΤΟΙ ΧΩΡΟΙ	ΦΕΚ480/Δ/06-07-1988	108,08
76	Γ150	IA	Διδυμότειχο	ΕΛΕΥΘΕΡΟΙ ΧΩΡΟΙ - ΑΣΤΙΚΟ ΠΡΑΣΙΝΟ	ΕΛΕΥΘΕΡΟΙ ΚΟΙΝΟΧΡΗΣΤΟΙ ΧΩΡΟΙ	ΦΕΚ480/Δ/06-07-1988	363,94
77	Γ6	IIIΓ	Διδυμότειχο	ΕΛΕΥΘΕΡΟΙ ΧΩΡΟΙ - ΑΣΤΙΚΟ ΠΡΑΣΙΝΟ	ΕΛΕΥΘΕΡΟΙ ΚΟΙΝΟΧΡΗΣΤΟΙ ΧΩΡΟΙ	ΦΕΚ480/Δ/06-07-1988_ΦΕΚ581/Δ/13-06-1994	488,03
78	-	IIA	Διδυμότειχο	ΕΛΕΥΘΕΡΟΙ ΧΩΡΟΙ - ΑΣΤΙΚΟ ΠΡΑΣΙΝΟ	ΕΛΕΥΘΕΡΟΙ ΚΟΙΝΟΧΡΗΣΤΟΙ ΧΩΡΟΙ	ΦΕΚ480/Δ/06-07-1988	394,19
79	Γ151	IA	Διδυμότειχο	ΕΛΕΥΘΕΡΟΙ ΧΩΡΟΙ - ΑΣΤΙΚΟ ΠΡΑΣΙΝΟ	ΕΛΕΥΘΕΡΟΙ ΚΟΙΝΟΧΡΗΣΤΟΙ ΧΩΡΟΙ	ΦΕΚ480/Δ/06-07-1988_ΦΕΚ206/Δ/19-03-2002_ΦΕΚ240/ΑΑΠ/12-06-2007	289,80
80	Γ6	IIIΓ	Διδυμότειχο	ΚΟΙΝΩΦΕΛΕΙΣ ΕΞΥΠΗΡΕΤΗΣΕΙΣ	ΕΙΔΙΚΕΣ ΧΡΗΣΕΙΣ_ΧΩΡΟΣ ΑΣΤΥΝΟΜΙΑΣ	ΦΕΚ480/Δ/06-07-1988_ΦΕΚ581/Δ/13-06-1994	1798,60
81	-	IIA	Διδυμότειχο	ΕΛΕΥΘΕΡΟΙ ΧΩΡΟΙ - ΑΣΤΙΚΟ ΠΡΑΣΙΝΟ	ΕΛΕΥΘΕΡΟΙ ΚΟΙΝΟΧΡΗΣΤΟΙ ΧΩΡΟΙ	ΦΕΚ480/Δ/06-07-1988	206,92
82	Γ6	IIIΓ	Διδυμότειχο	ΕΛΕΥΘΕΡΟΙ ΧΩΡΟΙ - ΑΣΤΙΚΟ ΠΡΑΣΙΝΟ	ΕΛΕΥΘΕΡΟΙ ΚΟΙΝΟΧΡΗΣΤΟΙ ΧΩΡΟΙ	ΦΕΚ480/Δ/06-07-1988_ΦΕΚ581/Δ/13-06-1994	722,80
83	Γ8	IIIΓ	Διδυμότειχο	ΕΛΕΥΘΕΡΟΙ ΧΩΡΟΙ - ΑΣΤΙΚΟ ΠΡΑΣΙΝΟ	ΕΛΕΥΘΕΡΟΙ ΚΟΙΝΟΧΡΗΣΤΟΙ ΧΩΡΟΙ	ΦΕΚ480/Δ/06-07-1988	755,04
84	Γ8	IIIΓ	Διδυμότειχο	ΕΛΕΥΘΕΡΟΙ ΧΩΡΟΙ - ΑΣΤΙΚΟ ΠΡΑΣΙΝΟ	ΕΛΕΥΘΕΡΟΙ ΚΟΙΝΟΧΡΗΣΤΟΙ ΧΩΡΟΙ	ΦΕΚ480/Δ/06-07-1988	241,30
85	Γ291	IA	Διδυμότειχο	ΕΛΕΥΘΕΡΟΙ ΧΩΡΟΙ - ΑΣΤΙΚΟ ΠΡΑΣΙΝΟ	ΕΛΕΥΘΕΡΟΙ ΚΟΙΝΟΧΡΗΣΤΟΙ ΧΩΡΟΙ	ΦΕΚ480/Δ/06-07-1988	1371,72
86	Γ151	IA	Διδυμότειχο	ΕΛΕΥΘΕΡΟΙ ΧΩΡΟΙ - ΑΣΤΙΚΟ ΠΡΑΣΙΝΟ	ΕΛΕΥΘΕΡΟΙ ΚΟΙΝΟΧΡΗΣΤΟΙ ΧΩΡΟΙ	ΦΕΚ480/Δ/06-07-1988_ΦΕΚ461/Δ/06-06-1997	249,14
87	Γ10	IIIΓ	Διδυμότειχο	ΚΟΙΝΩΦΕΛΕΙΣ ΕΞΥΠΗΡΕΤΗΣΕΙΣ	ΔΙΟΙΚΗΣΗ_ΔΗΜΑΡΧΕΙΟ	ΦΕΚ480/Δ/06-07-1988	1672,81
88	-	IIA	Διδυμότειχο	ΕΛΕΥΘΕΡΟΙ ΧΩΡΟΙ - ΑΣΤΙΚΟ ΠΡΑΣΙΝΟ	ΕΛΕΥΘΕΡΟΙ ΚΟΙΝΟΧΡΗΣΤΟΙ ΧΩΡΟΙ	ΦΕΚ480/Δ/06-07-1988	79,64
89	-	IIA	Διδυμότειχο	ΕΛΕΥΘΕΡΟΙ ΧΩΡΟΙ - ΑΣΤΙΚΟ ΠΡΑΣΙΝΟ	ΕΛΕΥΘΕΡΟΙ ΚΟΙΝΟΧΡΗΣΤΟΙ ΧΩΡΟΙ	ΦΕΚ480/Δ/06-07-1988	1285,63
90	Γ10	IIIΓ	Διδυμότειχο	ΕΛΕΥΘΕΡΟΙ ΧΩΡΟΙ - ΑΣΤΙΚΟ ΠΡΑΣΙΝΟ	ΕΛΕΥΘΕΡΟΙ ΚΟΙΝΟΧΡΗΣΤΟΙ ΧΩΡΟΙ	ΦΕΚ480/Δ/06-07-1988_ΦΕΚ75/Δ/05-02-1993	908,09
91	Γ11-Γ12	IIA	Διδυμότειχο	ΕΛΕΥΘΕΡΟΙ ΧΩΡΟΙ - ΑΣΤΙΚΟ ΠΡΑΣΙΝΟ	ΕΛΕΥΘΕΡΟΙ ΚΟΙΝΟΧΡΗΣΤΟΙ ΧΩΡΟΙ	ΦΕΚ480/Δ/06-07-1988	409,51
92	-	IIA	Διδυμότειχο	ΕΛΕΥΘΕΡΟΙ ΧΩΡΟΙ - ΑΣΤΙΚΟ ΠΡΑΣΙΝΟ	ΕΛΕΥΘΕΡΟΙ ΚΟΙΝΟΧΡΗΣΤΟΙ ΧΩΡΟΙ	ΦΕΚ480/Δ/06-07-1988	173,80
93	Γ292	IIA	Διδυμότειχο	ΚΟΙΝΩΦΕΛΕΙΣ ΕΞΥΠΗΡΕΤΗΣΕΙΣ	ΚΤΗΡΙΑ ΠΡΩΤΟΒΑΘΜΙΑΣ ΕΚΠΑΙΔΕΥΣΗΣ_ΝΗΠΙΑΓΩΓΕΙΟ-ΔΗΜΟΤΙΚΟ	ΦΕΚ480/Δ/06-07-1988	1545,68
94	-	IVE	Διδυμότειχο	ΕΛΕΥΘΕΡΟΙ ΧΩΡΟΙ - ΑΣΤΙΚΟ ΠΡΑΣΙΝΟ	ΕΛΕΥΘΕΡΟΙ ΚΟΙΝΟΧΡΗΣΤΟΙ ΧΩΡΟΙ	ΦΕΚ480/Δ/06-07-1988	223,18
95	10	-1	Κουφόβουνο	ΚΟΙΝΩΦΕΛΕΙΣ ΕΞΥΠΗΡΕΤΗΣΕΙΣ	ΧΩΡΟΙ ΣΥΝΑΘΡΟΙΣΗΣ ΚΟΙΝΟΥ_ΙΕΡΟΣ ΝΑΟΣ	ΔΙΑΝΟΜΗ ΥΠΟΥΡΓΕΙΟΥ ΓΕΩΡΓΙΑΣ 1982	5132,91
96	-	IIA	Διδυμότειχο	ΕΛΕΥΘΕΡΟΙ ΧΩΡΟΙ - ΑΣΤΙΚΟ ΠΡΑΣΙΝΟ	ΕΛΕΥΘΕΡΟΙ ΚΟΙΝΟΧΡΗΣΤΟΙ ΧΩΡΟΙ	ΦΕΚ480/Δ/06-07-1988	144,73
97	-	IIA	Διδυμότειχο	ΚΟΙΝΩΦΕΛΕΙΣ ΕΞΥΠΗΡΕΤΗΣΕΙΣ	ΚΤΗΡΙΑ ΠΡΩΤΟΒΑΘΜΙΑΣ ΕΚΠΑΙΔΕΥΣΗΣ_ΝΗΠΙΑΓΩΓΕΙΟ-ΔΗΜΟΤΙΚΟ	ΦΕΚ480/Δ/06-07-1988	1301,33
98	-	IIA	Διδυμότειχο	ΕΛΕΥΘΕΡΟΙ ΧΩΡΟΙ - ΑΣΤΙΚΟ ΠΡΑΣΙΝΟ	ΕΛΕΥΘΕΡΟΙ ΚΟΙΝΟΧΡΗΣΤΟΙ ΧΩΡΟΙ	ΦΕΚ480/Δ/06-07-1988	67,37
99	-	IIA	Διδυμότειχο	ΕΛΕΥΘΕΡΟΙ ΧΩΡΟΙ - ΑΣΤΙΚΟ ΠΡΑΣΙΝΟ	ΕΛΕΥΘΕΡΟΙ ΚΟΙΝΟΧΡΗΣΤΟΙ ΧΩΡΟΙ	ΦΕΚ480/Δ/06-07-1988	219,07
100	-	IIA	Διδυμότειχο	ΕΛΕΥΘΕΡΟΙ ΧΩΡΟΙ - ΑΣΤΙΚΟ ΠΡΑΣΙΝΟ	ΕΛΕΥΘΕΡΟΙ ΚΟΙΝΟΧΡΗΣΤΟΙ ΧΩΡΟΙ	ΦΕΚ480/Δ/06-07-1988	382,87
101	5	-1	Κουφόβουνο	ΕΛΕΥΘΕΡΟΙ ΧΩΡΟΙ - ΑΣΤΙΚΟ ΠΡΑΣΙΝΟ	ΕΛΕΥΘΕΡΟΙ ΚΟΙΝΟΧΡΗΣΤΟΙ ΧΩΡΟΙ	ΔΙΑΝΟΜΗ ΥΠΟΥΡΓΕΙΟΥ ΓΕΩΡΓΙΑΣ 1982	2583,34
102	-	IB	Διδυμότειχο	ΕΛΕΥΘΕΡΟΙ ΧΩΡΟΙ - ΑΣΤΙΚΟ ΠΡΑΣΙΝΟ	ΕΛΕΥΘΕΡΟΙ ΚΟΙΝΟΧΡΗΣΤΟΙ ΧΩΡΟΙ	ΦΕΚ480/Δ/06-07-1988	107,37
103	-	IIA	Διδυμότειχο	ΕΛΕΥΘΕΡΟΙ ΧΩΡΟΙ - ΑΣΤΙΚΟ ΠΡΑΣΙΝΟ	ΕΛΕΥΘΕΡΟΙ ΚΟΙΝΟΧΡΗΣΤΟΙ ΧΩΡΟΙ	ΦΕΚ480/Δ/06-07-1988	1344,65
104	-	IB	Διδυμότειχο	ΕΛΕΥΘΕΡΟΙ ΧΩΡΟΙ - ΑΣΤΙΚΟ ΠΡΑΣΙΝΟ	ΕΛΕΥΘΕΡΟΙ ΚΟΙΝΟΧΡΗΣΤΟΙ ΧΩΡΟΙ	ΦΕΚ480/Δ/06-07-1988	116,17
105	-	IVΣΤ	Διδυμότειχο	ΕΛΕΥΘΕΡΟΙ ΧΩΡΟΙ - ΑΣΤΙΚΟ ΠΡΑΣΙΝΟ	ΕΛΕΥΘΕΡΟΙ ΚΟΙΝΟΧΡΗΣΤΟΙ ΧΩΡΟΙ	ΦΕΚ480/Δ/06-07-1988	184,54
106	-	IB	Διδυμότειχο	ΕΛΕΥΘΕΡΟΙ ΧΩΡΟΙ - ΑΣΤΙΚΟ ΠΡΑΣΙΝΟ	ΕΛΕΥΘΕΡΟΙ ΚΟΙΝΟΧΡΗΣΤΟΙ ΧΩΡΟΙ	ΦΕΚ480/Δ/06-07-1988	297,14

Β.1.1.α - ΚΟΙΝΟΧΡΗΣΤΟΙ και ΚΟΙΝΩΦΕΛΕΙΣ ΧΩΡΟΙ Δ/Ε ΔΙΔΥΜΟΤΕΙΧΟΥ

Α/Α	Ο.Τ.	ΠΟΛΕΟΔΟΜΙΚΟΣ ΤΟΜΕΑΣ	ΠΟΛΕΟΔΟΜΙΚΗ ΕΝΟΤΗΤΑ	ΓΕΝΙΚΗ ΧΡΗΣΗ ΓΗΣ	ΕΙΔΙΚΗ ΧΡΗΣΗ ΓΗΣ	Φ.Ε.Κ. ΕΓΚΡΙΣΗΣ	ΕΜΒΑΔΟΝ (τ.μ.)
107	-	ΙΒ	Διδυμότειχο	ΕΛΕΥΘΕΡΟΙ ΧΩΡΟΙ - ΑΣΤΙΚΟ ΠΡΑΣΙΝΟ	ΕΛΕΥΘΕΡΟΙ ΚΟΙΝΟΧΡΗΣΤΟΙ ΧΩΡΟΙ	ΦΕΚ480/Δ/06-07-1988	332,15
108	-	ΙΙΑ	Διδυμότειχο	ΚΟΙΝΩΦΕΛΕΙΣ ΕΞΥΠΗΡΕΤΗΣΕΙΣ	ΚΤΗΡΙΑ ΚΟΙΝΩΝΙΚΗΣ ΠΡΟΝΟΙΑΣ_ ΠΑΙΔΙΚΟΣ ΣΤΑΘΜΟΣ	ΦΕΚ480/Δ/06-07-1988	1817,70
109	2	-1	Κουφόβουνο	ΕΛΕΥΘΕΡΟΙ ΧΩΡΟΙ - ΑΣΤΙΚΟ ΠΡΑΣΙΝΟ	ΕΛΕΥΘΕΡΟΙ ΚΟΙΝΟΧΡΗΣΤΟΙ ΧΩΡΟΙ	ΔΙΑΝΟΜΗ ΥΠΟΥΡΓΕΙΟΥ ΓΕΩΡΓΙΑΣ 1982	2055,28
110	-	ΙΒ	Διδυμότειχο	ΕΛΕΥΘΕΡΟΙ ΧΩΡΟΙ - ΑΣΤΙΚΟ ΠΡΑΣΙΝΟ	ΕΛΕΥΘΕΡΟΙ ΚΟΙΝΟΧΡΗΣΤΟΙ ΧΩΡΟΙ	ΦΕΚ480/Δ/06-07-1988	38,80
111	-	ΙΒ	Διδυμότειχο	ΕΛΕΥΘΕΡΟΙ ΧΩΡΟΙ - ΑΣΤΙΚΟ ΠΡΑΣΙΝΟ	ΕΛΕΥΘΕΡΟΙ ΚΟΙΝΟΧΡΗΣΤΟΙ ΧΩΡΟΙ	ΦΕΚ480/Δ/06-07-1988	358,38
112	-	ΙΙΑ	Διδυμότειχο	ΕΛΕΥΘΕΡΟΙ ΧΩΡΟΙ - ΑΣΤΙΚΟ ΠΡΑΣΙΝΟ	ΕΛΕΥΘΕΡΟΙ ΚΟΙΝΟΧΡΗΣΤΟΙ ΧΩΡΟΙ	ΦΕΚ480/Δ/06-07-1988	621,50
113	-	ΙΙΑ	Διδυμότειχο	ΚΟΙΝΩΦΕΛΕΙΣ ΕΞΥΠΗΡΕΤΗΣΕΙΣ	ΧΩΡΟΙ ΣΥΝΑΘΡΟΙΣΗΣ ΚΟΙΝΟΥ_ΙΕΡΟΣ ΝΑΟΣ	ΦΕΚ480/Δ/06-07-1988	1024,72
114	-	ΙΒ	Διδυμότειχο	ΕΛΕΥΘΕΡΟΙ ΧΩΡΟΙ - ΑΣΤΙΚΟ ΠΡΑΣΙΝΟ	ΕΛΕΥΘΕΡΟΙ ΚΟΙΝΟΧΡΗΣΤΟΙ ΧΩΡΟΙ	ΦΕΚ480/Δ/06-07-1988	91,82
115	-	ΙΒ	Διδυμότειχο	ΕΛΕΥΘΕΡΟΙ ΧΩΡΟΙ - ΑΣΤΙΚΟ ΠΡΑΣΙΝΟ	ΕΛΕΥΘΕΡΟΙ ΚΟΙΝΟΧΡΗΣΤΟΙ ΧΩΡΟΙ	ΦΕΚ480/Δ/06-07-1988	411,44
116	9	-1	Κουφόβουνο	ΕΛΕΥΘΕΡΟΙ ΧΩΡΟΙ - ΑΣΤΙΚΟ ΠΡΑΣΙΝΟ	ΕΛΕΥΘΕΡΟΙ ΚΟΙΝΟΧΡΗΣΤΟΙ ΧΩΡΟΙ	ΔΙΑΝΟΜΗ ΥΠΟΥΡΓΕΙΟΥ ΓΕΩΡΓΙΑΣ 1982	62,71
117	-	ΙΙΑ	Διδυμότειχο	ΕΛΕΥΘΕΡΟΙ ΧΩΡΟΙ - ΑΣΤΙΚΟ ΠΡΑΣΙΝΟ	ΕΛΕΥΘΕΡΟΙ ΚΟΙΝΟΧΡΗΣΤΟΙ ΧΩΡΟΙ	ΦΕΚ480/Δ/06-07-1988	108,42
118	-	ΙΙΑ	Διδυμότειχο	ΕΛΕΥΘΕΡΟΙ ΧΩΡΟΙ - ΑΣΤΙΚΟ ΠΡΑΣΙΝΟ	ΕΛΕΥΘΕΡΟΙ ΚΟΙΝΟΧΡΗΣΤΟΙ ΧΩΡΟΙ	ΦΕΚ480/Δ/06-07-1988	70,45
119	-	ΙΙΑ	Διδυμότειχο	ΕΛΕΥΘΕΡΟΙ ΧΩΡΟΙ - ΑΣΤΙΚΟ ΠΡΑΣΙΝΟ	ΕΛΕΥΘΕΡΟΙ ΚΟΙΝΟΧΡΗΣΤΟΙ ΧΩΡΟΙ	ΦΕΚ480/Δ/06-07-1988	1069,27
120	7	-1	Κουφόβουνο	ΕΛΕΥΘΕΡΟΙ ΧΩΡΟΙ - ΑΣΤΙΚΟ ΠΡΑΣΙΝΟ	ΕΛΕΥΘΕΡΟΙ ΚΟΙΝΟΧΡΗΣΤΟΙ ΧΩΡΟΙ	ΔΙΑΝΟΜΗ ΥΠΟΥΡΓΕΙΟΥ ΓΕΩΡΓΙΑΣ 1982	4129,65
121	Γ312	ΙΙΑ	Διδυμότειχο	ΕΛΕΥΘΕΡΟΙ ΧΩΡΟΙ - ΑΣΤΙΚΟ ΠΡΑΣΙΝΟ	ΕΛΕΥΘΕΡΟΙ ΚΟΙΝΟΧΡΗΣΤΟΙ ΧΩΡΟΙ	ΦΕΚ480/Δ/06-07-1988	761,90
122	-	ΙΙΑ	Διδυμότειχο	ΕΛΕΥΘΕΡΟΙ ΧΩΡΟΙ - ΑΣΤΙΚΟ ΠΡΑΣΙΝΟ	ΕΛΕΥΘΕΡΟΙ ΚΟΙΝΟΧΡΗΣΤΟΙ ΧΩΡΟΙ	ΦΕΚ480/Δ/06-07-1988	602,31
124	-	ΙΙΙΑ	Διδυμότειχο	ΕΛΕΥΘΕΡΟΙ ΧΩΡΟΙ - ΑΣΤΙΚΟ ΠΡΑΣΙΝΟ	ΕΛΕΥΘΕΡΟΙ ΚΟΙΝΟΧΡΗΣΤΟΙ ΧΩΡΟΙ	ΦΕΚ480/Δ/06-07-1988_ΦΕΚ893/Δ/30-08-1994_ΦΕΚ542/Δ/24-07-1995	799,68
125	-	ΙΥΕ	Διδυμότειχο	ΕΛΕΥΘΕΡΟΙ ΧΩΡΟΙ - ΑΣΤΙΚΟ ΠΡΑΣΙΝΟ	ΕΛΕΥΘΕΡΟΙ ΚΟΙΝΟΧΡΗΣΤΟΙ ΧΩΡΟΙ	ΦΕΚ480/Δ/06-07-1988	263,45
126	Γ318	ΙΥΣΤ	Διδυμότειχο	ΕΛΕΥΘΕΡΟΙ ΧΩΡΟΙ - ΑΣΤΙΚΟ ΠΡΑΣΙΝΟ	ΕΛΕΥΘΕΡΟΙ ΚΟΙΝΟΧΡΗΣΤΟΙ ΧΩΡΟΙ	ΦΕΚ480/Δ/06-07-1988	118,21
127	-	ΙΥΣΤ	Διδυμότειχο	ΕΛΕΥΘΕΡΟΙ ΧΩΡΟΙ - ΑΣΤΙΚΟ ΠΡΑΣΙΝΟ	ΕΛΕΥΘΕΡΟΙ ΚΟΙΝΟΧΡΗΣΤΟΙ ΧΩΡΟΙ	ΦΕΚ480/Δ/06-07-1988	2062,15
128	Γ318	ΙΥΣΤ	Διδυμότειχο	ΚΟΙΝΩΦΕΛΕΙΣ ΕΞΥΠΗΡΕΤΗΣΕΙΣ	ΑΘΛΗΤΙΚΕΣ ΕΓΚΑΤΑΣΤΑΣΕΙΣ_ΚΛΕΙΣΤΟ ΓΥΜΝΑΣΤΗΡΙΟ	ΦΕΚ480/Δ/06-07-1988	2305,44
129	-	ΙΙΙΑ	Διδυμότειχο	ΕΛΕΥΘΕΡΟΙ ΧΩΡΟΙ - ΑΣΤΙΚΟ ΠΡΑΣΙΝΟ	ΕΛΕΥΘΕΡΟΙ ΚΟΙΝΟΧΡΗΣΤΟΙ ΧΩΡΟΙ	ΦΕΚ480/Δ/06-07-1988	882,45
130	-	ΙΥΕ	Διδυμότειχο	ΕΛΕΥΘΕΡΟΙ ΧΩΡΟΙ - ΑΣΤΙΚΟ ΠΡΑΣΙΝΟ	ΕΛΕΥΘΕΡΟΙ ΚΟΙΝΟΧΡΗΣΤΟΙ ΧΩΡΟΙ	ΦΕΚ480/Δ/06-07-1988	219,41
131	-	ΙΥΕ	Διδυμότειχο	ΕΛΕΥΘΕΡΟΙ ΧΩΡΟΙ - ΑΣΤΙΚΟ ΠΡΑΣΙΝΟ	ΕΛΕΥΘΕΡΟΙ ΚΟΙΝΟΧΡΗΣΤΟΙ ΧΩΡΟΙ	ΦΕΚ480/Δ/06-07-1988	892,00
132	-	ΙΥΕ	Διδυμότειχο	ΕΛΕΥΘΕΡΟΙ ΧΩΡΟΙ - ΑΣΤΙΚΟ ΠΡΑΣΙΝΟ	ΕΛΕΥΘΕΡΟΙ ΚΟΙΝΟΧΡΗΣΤΟΙ ΧΩΡΟΙ	ΦΕΚ480/Δ/06-07-1988	184,07
133	-	ΙΥΕ	Διδυμότειχο	ΕΛΕΥΘΕΡΟΙ ΧΩΡΟΙ - ΑΣΤΙΚΟ ΠΡΑΣΙΝΟ	ΕΛΕΥΘΕΡΟΙ ΚΟΙΝΟΧΡΗΣΤΟΙ ΧΩΡΟΙ	ΦΕΚ480/Δ/06-07-1988	194,34
134	-	ΙΙΙΑ	Διδυμότειχο	ΕΛΕΥΘΕΡΟΙ ΧΩΡΟΙ - ΑΣΤΙΚΟ ΠΡΑΣΙΝΟ	ΕΛΕΥΘΕΡΟΙ ΚΟΙΝΟΧΡΗΣΤΟΙ ΧΩΡΟΙ	ΦΕΚ480/Δ/06-07-1988	2842,47
135	-	ΙΥΕ	Διδυμότειχο	ΕΛΕΥΘΕΡΟΙ ΧΩΡΟΙ - ΑΣΤΙΚΟ ΠΡΑΣΙΝΟ	ΕΛΕΥΘΕΡΟΙ ΚΟΙΝΟΧΡΗΣΤΟΙ ΧΩΡΟΙ	ΦΕΚ480/Δ/06-07-1988	117,30
136	-	ΙΥΕ	Διδυμότειχο	ΕΛΕΥΘΕΡΟΙ ΧΩΡΟΙ - ΑΣΤΙΚΟ ΠΡΑΣΙΝΟ	ΕΛΕΥΘΕΡΟΙ ΚΟΙΝΟΧΡΗΣΤΟΙ ΧΩΡΟΙ	ΦΕΚ480/Δ/06-07-1988	143,27
137	Γ318	ΙΥΣΤ	Διδυμότειχο	ΕΛΕΥΘΕΡΟΙ ΧΩΡΟΙ - ΑΣΤΙΚΟ ΠΡΑΣΙΝΟ	ΕΛΕΥΘΕΡΟΙ ΚΟΙΝΟΧΡΗΣΤΟΙ ΧΩΡΟΙ	ΦΕΚ480/Δ/06-07-1988	369,37
138	-	ΙΥΕ	Διδυμότειχο	ΕΛΕΥΘΕΡΟΙ ΧΩΡΟΙ - ΑΣΤΙΚΟ ΠΡΑΣΙΝΟ	ΕΛΕΥΘΕΡΟΙ ΚΟΙΝΟΧΡΗΣΤΟΙ ΧΩΡΟΙ	ΦΕΚ480/Δ/06-07-1988	176,51
139	-	ΙΥΕ	Διδυμότειχο	ΕΛΕΥΘΕΡΟΙ ΧΩΡΟΙ - ΑΣΤΙΚΟ ΠΡΑΣΙΝΟ	ΕΛΕΥΘΕΡΟΙ ΚΟΙΝΟΧΡΗΣΤΟΙ ΧΩΡΟΙ	ΦΕΚ480/Δ/06-07-1988	148,87
140	Γ318	ΙΥΣΤ	Διδυμότειχο	ΚΟΙΝΩΦΕΛΕΙΣ ΕΞΥΠΗΡΕΤΗΣΕΙΣ	ΚΤΗΡΙΑ ΠΡΩΤΟΒΑΘΜΙΑΣ ΕΚΠΑΙΔΕΥΣΗΣ_ΝΗΠΙΑΓΩΓΕΙΟ-ΔΗΜΟΤΙΚΟ	ΦΕΚ480/Δ/06-07-1988	1639,45
141	-	ΙΥΕ	Διδυμότειχο	ΕΛΕΥΘΕΡΟΙ ΧΩΡΟΙ - ΑΣΤΙΚΟ ΠΡΑΣΙΝΟ	ΕΛΕΥΘΕΡΟΙ ΚΟΙΝΟΧΡΗΣΤΟΙ ΧΩΡΟΙ	ΦΕΚ480/Δ/06-07-1988	40,99
142	Γ356	ΙΥΕ	Διδυμότειχο	ΕΛΕΥΘΕΡΟΙ ΧΩΡΟΙ - ΑΣΤΙΚΟ ΠΡΑΣΙΝΟ	ΕΛΕΥΘΕΡΟΙ ΚΟΙΝΟΧΡΗΣΤΟΙ ΧΩΡΟΙ	ΦΕΚ480/Δ/06-07-1988_ΦΕΚ986/Δ/18-08-1993	461,18
143	-	ΙΥΕ	Διδυμότειχο	ΕΛΕΥΘΕΡΟΙ ΧΩΡΟΙ - ΑΣΤΙΚΟ ΠΡΑΣΙΝΟ	ΕΛΕΥΘΕΡΟΙ ΚΟΙΝΟΧΡΗΣΤΟΙ ΧΩΡΟΙ	ΦΕΚ480/Δ/06-07-1988	2408,49
144	-	ΙΥΕ	Διδυμότειχο	ΕΛΕΥΘΕΡΟΙ ΧΩΡΟΙ - ΑΣΤΙΚΟ ΠΡΑΣΙΝΟ	ΕΛΕΥΘΕΡΟΙ ΚΟΙΝΟΧΡΗΣΤΟΙ ΧΩΡΟΙ	ΦΕΚ480/Δ/06-07-1988	14,47
146	Γ258	ΙΥΕ	Διδυμότειχο	ΚΟΙΝΩΦΕΛΕΙΣ ΕΞΥΠΗΡΕΤΗΣΕΙΣ	ΕΙΔΙΚΕΣ ΧΡΗΣΕΙΣ_ΠΥΡΟΣΒΕΣΤΙΚΟΣ ΣΤΑΘΜΟΣ	ΦΕΚ480/Δ/06-07-1988_ΦΕΚ555/Δ/26-07-1995	2954,11
147	-	ΙΥΕ	Διδυμότειχο	ΕΛΕΥΘΕΡΟΙ ΧΩΡΟΙ - ΑΣΤΙΚΟ ΠΡΑΣΙΝΟ	ΕΛΕΥΘΕΡΟΙ ΚΟΙΝΟΧΡΗΣΤΟΙ ΧΩΡΟΙ	ΦΕΚ480/Δ/06-07-1988	1481,52
148	-	ΙΥΣΤ	Διδυμότειχο	ΕΛΕΥΘΕΡΟΙ ΧΩΡΟΙ - ΑΣΤΙΚΟ ΠΡΑΣΙΝΟ	ΕΛΕΥΘΕΡΟΙ ΚΟΙΝΟΧΡΗΣΤΟΙ ΧΩΡΟΙ	ΦΕΚ480/Δ/06-07-1988	115,91
151	-	ΙΥΕ	Διδυμότειχο	ΕΛΕΥΘΕΡΟΙ ΧΩΡΟΙ - ΑΣΤΙΚΟ ΠΡΑΣΙΝΟ	ΕΛΕΥΘΕΡΟΙ ΚΟΙΝΟΧΡΗΣΤΟΙ ΧΩΡΟΙ	ΦΕΚ480/Δ/06-07-1988	7052,96
152	-	ΙΥΕ	Διδυμότειχο	ΚΟΙΝΩΦΕΛΕΙΣ ΕΞΥΠΗΡΕΤΗΣΕΙΣ	ΕΙΔΙΚΕΣ ΧΡΗΣΕΙΣ_ΛΑΧΑΝΑΓΟΡΑ	ΦΕΚ480/Δ/06-07-1988	7940,22
153	-	ΙΥΕ	Διδυμότειχο	ΕΛΕΥΘΕΡΟΙ ΧΩΡΟΙ - ΑΣΤΙΚΟ ΠΡΑΣΙΝΟ	ΕΛΕΥΘΕΡΟΙ ΚΟΙΝΟΧΡΗΣΤΟΙ ΧΩΡΟΙ	ΦΕΚ480/Δ/06-07-1988	769,13
157	-	ΙΥΕ	Διδυμότειχο	ΕΛΕΥΘΕΡΟΙ ΧΩΡΟΙ - ΑΣΤΙΚΟ ΠΡΑΣΙΝΟ	ΕΛΕΥΘΕΡΟΙ ΚΟΙΝΟΧΡΗΣΤΟΙ ΧΩΡΟΙ	ΦΕΚ480/Δ/06-07-1988	9606,47
158	-	ΙΥΣΤ	Διδυμότειχο	ΕΛΕΥΘΕΡΟΙ ΧΩΡΟΙ - ΑΣΤΙΚΟ ΠΡΑΣΙΝΟ	ΕΛΕΥΘΕΡΟΙ ΚΟΙΝΟΧΡΗΣΤΟΙ ΧΩΡΟΙ	ΦΕΚ480/Δ/06-07-1988	540,86
159	-	ΙΥΕ	Διδυμότειχο	ΕΛΕΥΘΕΡΟΙ ΧΩΡΟΙ - ΑΣΤΙΚΟ ΠΡΑΣΙΝΟ	ΕΛΕΥΘΕΡΟΙ ΚΟΙΝΟΧΡΗΣΤΟΙ ΧΩΡΟΙ	ΦΕΚ480/Δ/06-07-1988	460,92
160	-	ΙΥΣΤ	Διδυμότειχο	ΚΟΙΝΩΦΕΛΕΙΣ ΕΞΥΠΗΡΕΤΗΣΕΙΣ	ΚΤΗΡΙΑ ΚΟΙΝΩΝΙΚΗΣ ΠΡΟΝΟΙΑΣ_ ΠΑΙΔΙΚΟΣ ΣΤΑΘΜΟΣ	ΦΕΚ480/Δ/06-07-1988	1523,27
169	-	ΙΥΕ	Διδυμότειχο	ΕΛΕΥΘΕΡΟΙ ΧΩΡΟΙ - ΑΣΤΙΚΟ ΠΡΑΣΙΝΟ	ΕΛΕΥΘΕΡΟΙ ΚΟΙΝΟΧΡΗΣΤΟΙ ΧΩΡΟΙ	ΦΕΚ480/Δ/06-07-1988	985,27
171	-	ΙΥΣΤ	Διδυμότειχο	ΕΛΕΥΘΕΡΟΙ ΧΩΡΟΙ - ΑΣΤΙΚΟ ΠΡΑΣΙΝΟ	ΕΛΕΥΘΕΡΟΙ ΚΟΙΝΟΧΡΗΣΤΟΙ ΧΩΡΟΙ	ΦΕΚ480/Δ/06-07-1988	9,44
173	-	ΙΥΣΤ	Διδυμότειχο	ΕΛΕΥΘΕΡΟΙ ΧΩΡΟΙ - ΑΣΤΙΚΟ ΠΡΑΣΙΝΟ	ΕΛΕΥΘΕΡΟΙ ΚΟΙΝΟΧΡΗΣΤΟΙ ΧΩΡΟΙ	ΦΕΚ480/Δ/06-07-1988	9,54
176	-	ΙΥΣΤ	Διδυμότειχο	ΕΛΕΥΘΕΡΟΙ ΧΩΡΟΙ - ΑΣΤΙΚΟ ΠΡΑΣΙΝΟ	ΕΛΕΥΘΕΡΟΙ ΚΟΙΝΟΧΡΗΣΤΟΙ ΧΩΡΟΙ	ΦΕΚ480/Δ/06-07-1988	7,62
177	-	ΙΥΕ	Διδυμότειχο	ΕΛΕΥΘΕΡΟΙ ΧΩΡΟΙ - ΑΣΤΙΚΟ ΠΡΑΣΙΝΟ	ΕΛΕΥΘΕΡΟΙ ΚΟΙΝΟΧΡΗΣΤΟΙ ΧΩΡΟΙ	ΦΕΚ480/Δ/06-07-1988	78,55
180	Γ366	ΙΥΣΤ	Διδυμότειχο	ΚΟΙΝΩΦΕΛΕΙΣ ΕΞΥΠΗΡΕΤΗΣΕΙΣ	ΚΤΗΡΙΑ ΠΡΩΤΟΒΑΘΜΙΑΣ ΕΚΠΑΙΔΕΥΣΗΣ_ΝΗΠΙΑΓΩΓΕΙΟ-ΔΗΜΟΤΙΚΟ	ΦΕΚ480/Δ/06-07-1988_ΦΕΚ468/Δ/10-06-2002	4779,33

Β.1.1.α - ΚΟΙΝΟΧΡΗΣΤΟΙ και ΚΟΙΝΩΦΕΛΕΙΣ ΧΩΡΟΙ Δ/Ε ΔΙΔΥΜΟΤΕΙΧΟΥ


Α/Α	Ο.Τ.	ΠΟΛΕΟΔΟΜΙΚΟΣ ΤΟΜΕΑΣ	ΠΟΛΕΟΔΟΜΙΚΗ ΕΝΟΤΗΤΑ	ΓΕΝΙΚΗ ΧΡΗΣΗ ΓΗΣ	ΕΙΔΙΚΗ ΧΡΗΣΗ ΓΗΣ	Φ.Ε.Κ. ΕΓΚΡΙΣΗΣ	ΕΜΒΑΔΟΝ (τ.μ.)
181	-	ΙVE	Διδυμότειχο	ΕΛΕΥΘΕΡΟΙ ΧΩΡΟΙ - ΑΣΤΙΚΟ ΠΡΑΣΙΝΟ	ΕΛΕΥΘΕΡΟΙ ΚΟΙΝΟΧΡΗΣΤΟΙ ΧΩΡΟΙ	ΦΕΚ480/Δ/06-07-1988	1156,48
182	-	ΙVΣΤ	Διδυμότειχο	ΕΛΕΥΘΕΡΟΙ ΧΩΡΟΙ - ΑΣΤΙΚΟ ΠΡΑΣΙΝΟ	ΕΛΕΥΘΕΡΟΙ ΚΟΙΝΟΧΡΗΣΤΟΙ ΧΩΡΟΙ	ΦΕΚ480/Δ/06-07-1988	8,89
184	-	VΣΤ	Διδυμότειχο	ΕΛΕΥΘΕΡΟΙ ΧΩΡΟΙ - ΑΣΤΙΚΟ ΠΡΑΣΙΝΟ	ΕΛΕΥΘΕΡΟΙ ΚΟΙΝΟΧΡΗΣΤΟΙ ΧΩΡΟΙ	ΦΕΚ480/Δ/06-07-1988	131,28
185	-	ΙVE	Διδυμότειχο	ΕΛΕΥΘΕΡΟΙ ΧΩΡΟΙ - ΑΣΤΙΚΟ ΠΡΑΣΙΝΟ	ΕΛΕΥΘΕΡΟΙ ΚΟΙΝΟΧΡΗΣΤΟΙ ΧΩΡΟΙ	ΦΕΚ480/Δ/06-07-1988	891,54
186	-	VΣΤ	Διδυμότειχο	ΚΟΙΝΩΦΕΛΕΙΣ ΕΞΥΠΗΡΕΤΗΣΕΙΣ	ΚΟΙΝΩΦΕΛΕΙΣ ΧΩΡΟΙ	ΦΕΚ480/Δ/06-07-1988	1504,27
187	-	ΙVΣΤ	Διδυμότειχο	ΕΛΕΥΘΕΡΟΙ ΧΩΡΟΙ - ΑΣΤΙΚΟ ΠΡΑΣΙΝΟ	ΕΛΕΥΘΕΡΟΙ ΚΟΙΝΟΧΡΗΣΤΟΙ ΧΩΡΟΙ	ΦΕΚ480/Δ/06-07-1988	974,73
188	-	VΣΤ	Διδυμότειχο	ΕΛΕΥΘΕΡΟΙ ΧΩΡΟΙ - ΑΣΤΙΚΟ ΠΡΑΣΙΝΟ	ΕΛΕΥΘΕΡΟΙ ΚΟΙΝΟΧΡΗΣΤΟΙ ΧΩΡΟΙ	ΦΕΚ480/Δ/06-07-1988	75,68
189	Γ367	ΙVE	Διδυμότειχο	ΕΛΕΥΘΕΡΟΙ ΧΩΡΟΙ - ΑΣΤΙΚΟ ΠΡΑΣΙΝΟ	ΕΛΕΥΘΕΡΟΙ ΚΟΙΝΟΧΡΗΣΤΟΙ ΧΩΡΟΙ	ΦΕΚ480/Δ/06-07-1988	356,12
190	-	VΣΤ	Διδυμότειχο	ΕΛΕΥΘΕΡΟΙ ΧΩΡΟΙ - ΑΣΤΙΚΟ ΠΡΑΣΙΝΟ	ΕΛΕΥΘΕΡΟΙ ΚΟΙΝΟΧΡΗΣΤΟΙ ΧΩΡΟΙ	ΦΕΚ480/Δ/06-07-1988	254,49
191	-	ΙVΣΤ	Διδυμότειχο	ΕΛΕΥΘΕΡΟΙ ΧΩΡΟΙ - ΑΣΤΙΚΟ ΠΡΑΣΙΝΟ	ΕΛΕΥΘΕΡΟΙ ΚΟΙΝΟΧΡΗΣΤΟΙ ΧΩΡΟΙ	ΦΕΚ480/Δ/06-07-1988	100,98
192	-	VΣΤ	Διδυμότειχο	ΕΛΕΥΘΕΡΟΙ ΧΩΡΟΙ - ΑΣΤΙΚΟ ΠΡΑΣΙΝΟ	ΕΛΕΥΘΕΡΟΙ ΚΟΙΝΟΧΡΗΣΤΟΙ ΧΩΡΟΙ	ΦΕΚ480/Δ/06-07-1988	118,10
193	-	ΙVE	Διδυμότειχο	ΕΛΕΥΘΕΡΟΙ ΧΩΡΟΙ - ΑΣΤΙΚΟ ΠΡΑΣΙΝΟ	ΕΛΕΥΘΕΡΟΙ ΚΟΙΝΟΧΡΗΣΤΟΙ ΧΩΡΟΙ	ΦΕΚ480/Δ/06-07-1988	537,45
194	-	VΣΤ	Διδυμότειχο	ΚΟΙΝΩΦΕΛΕΙΣ ΕΞΥΠΗΡΕΤΗΣΕΙΣ	ΚΟΙΝΩΦΕΛΕΙΣ ΧΩΡΟΙ	ΦΕΚ480/Δ/06-07-1988	2216,42
195	-	ΙVE	Διδυμότειχο	ΕΛΕΥΘΕΡΟΙ ΧΩΡΟΙ - ΑΣΤΙΚΟ ΠΡΑΣΙΝΟ	ΕΛΕΥΘΕΡΟΙ ΚΟΙΝΟΧΡΗΣΤΟΙ ΧΩΡΟΙ	ΦΕΚ480/Δ/06-07-1988	2755,52
196	-	VΣΤ	Διδυμότειχο	ΕΛΕΥΘΕΡΟΙ ΧΩΡΟΙ - ΑΣΤΙΚΟ ΠΡΑΣΙΝΟ	ΕΛΕΥΘΕΡΟΙ ΚΟΙΝΟΧΡΗΣΤΟΙ ΧΩΡΟΙ	ΦΕΚ480/Δ/06-07-1988	640,66
197	-	ΙVE	Διδυμότειχο	ΕΛΕΥΘΕΡΟΙ ΧΩΡΟΙ - ΑΣΤΙΚΟ ΠΡΑΣΙΝΟ	ΕΛΕΥΘΕΡΟΙ ΚΟΙΝΟΧΡΗΣΤΟΙ ΧΩΡΟΙ	ΦΕΚ480/Δ/06-07-1988	586,56
198	-	VΣΤ	Διδυμότειχο	ΕΛΕΥΘΕΡΟΙ ΧΩΡΟΙ - ΑΣΤΙΚΟ ΠΡΑΣΙΝΟ	ΕΛΕΥΘΕΡΟΙ ΚΟΙΝΟΧΡΗΣΤΟΙ ΧΩΡΟΙ	ΦΕΚ480/Δ/06-07-1988	1249,42
199	-	VΣΤ	Διδυμότειχο	ΚΟΙΝΩΦΕΛΕΙΣ ΕΞΥΠΗΡΕΤΗΣΕΙΣ	ΧΩΡΟΙ ΣΥΝΑΘΡΟΙΣΗΣ ΚΟΙΝΟΥ_ΙΕΡΟΣ ΝΑΟΣ	ΦΕΚ480/Δ/06-07-1988	796,08
200	-	ΙVE	Διδυμότειχο	ΕΛΕΥΘΕΡΟΙ ΧΩΡΟΙ - ΑΣΤΙΚΟ ΠΡΑΣΙΝΟ	ΕΛΕΥΘΕΡΟΙ ΚΟΙΝΟΧΡΗΣΤΟΙ ΧΩΡΟΙ	ΦΕΚ480/Δ/06-07-1988	1456,99
201	-	VΣΤ	Διδυμότειχο	ΕΛΕΥΘΕΡΟΙ ΧΩΡΟΙ - ΑΣΤΙΚΟ ΠΡΑΣΙΝΟ	ΕΛΕΥΘΕΡΟΙ ΚΟΙΝΟΧΡΗΣΤΟΙ ΧΩΡΟΙ	ΦΕΚ480/Δ/06-07-1988	738,10
202	-	VΣΤ	Διδυμότειχο	ΕΛΕΥΘΕΡΟΙ ΧΩΡΟΙ - ΑΣΤΙΚΟ ΠΡΑΣΙΝΟ	ΕΛΕΥΘΕΡΟΙ ΚΟΙΝΟΧΡΗΣΤΟΙ ΧΩΡΟΙ	ΦΕΚ480/Δ/06-07-1988	114,54
203	-	VΣΤ	Διδυμότειχο	ΕΛΕΥΘΕΡΟΙ ΧΩΡΟΙ - ΑΣΤΙΚΟ ΠΡΑΣΙΝΟ	ΕΛΕΥΘΕΡΟΙ ΚΟΙΝΟΧΡΗΣΤΟΙ ΧΩΡΟΙ	ΦΕΚ480/Δ/06-07-1988	270,95
204	-	VΣΤ	Διδυμότειχο	ΕΛΕΥΘΕΡΟΙ ΧΩΡΟΙ - ΑΣΤΙΚΟ ΠΡΑΣΙΝΟ	ΕΛΕΥΘΕΡΟΙ ΚΟΙΝΟΧΡΗΣΤΟΙ ΧΩΡΟΙ	ΦΕΚ480/Δ/06-07-1988	11504,41
205	-	VΣΤ	Διδυμότειχο	ΕΛΕΥΘΕΡΟΙ ΧΩΡΟΙ - ΑΣΤΙΚΟ ΠΡΑΣΙΝΟ	ΕΛΕΥΘΕΡΟΙ ΚΟΙΝΟΧΡΗΣΤΟΙ ΧΩΡΟΙ	ΦΕΚ480/Δ/06-07-1988	816,46
206	-	VΣΤ	Διδυμότειχο	ΕΛΕΥΘΕΡΟΙ ΧΩΡΟΙ - ΑΣΤΙΚΟ ΠΡΑΣΙΝΟ	ΕΛΕΥΘΕΡΟΙ ΚΟΙΝΟΧΡΗΣΤΟΙ ΧΩΡΟΙ	ΦΕΚ480/Δ/06-07-1988	663,87
207	29	-1	Ρήγιο	ΚΟΙΝΩΦΕΛΕΙΣ ΕΞΥΠΗΡΕΤΗΣΕΙΣ	ΧΩΡΟΙ ΣΥΝΑΘΡΟΙΣΗΣ ΚΟΙΝΟΥ_ΙΕΡΟΣ ΝΑΟΣ	ΔΙΑΝΟΜΗ ΥΠΟΥΡΓΕΙΟΥ ΓΕΩΡΓΙΑΣ 1959	3635,23
208	24	-1	Ρήγιο	ΚΟΙΝΩΦΕΛΕΙΣ ΕΞΥΠΗΡΕΤΗΣΕΙΣ	ΧΩΡΟΙ ΣΥΝΑΘΡΟΙΣΗΣ ΚΟΙΝΟΥ_ΙΕΡΟΣ ΝΑΟΣ	ΔΙΑΝΟΜΗ ΥΠΟΥΡΓΕΙΟΥ ΓΕΩΡΓΙΑΣ 1959	689,25
209	29	-1	Ασημένιο	ΚΟΙΝΩΦΕΛΕΙΣ ΕΞΥΠΗΡΕΤΗΣΕΙΣ	ΧΩΡΟΙ ΣΥΝΑΘΡΟΙΣΗΣ ΚΟΙΝΟΥ_ΙΕΡΟΣ ΝΑΟΣ	ΔΙΑΝΟΜΗ ΥΠΟΥΡΓΕΙΟΥ ΓΕΩΡΓΙΑΣ 1970	1098,20
210	33	-1	Σοφικό	ΕΛΕΥΘΕΡΟΙ ΧΩΡΟΙ - ΑΣΤΙΚΟ ΠΡΑΣΙΝΟ	ΕΛΕΥΘΕΡΟΙ ΚΟΙΝΟΧΡΗΣΤΟΙ ΧΩΡΟΙ	ΔΙΑΝΟΜΗ ΥΠΟΥΡΓΕΙΟΥ ΓΕΩΡΓΙΑΣ 1968	1983,93
211	33	-1	Σοφικό	ΚΟΙΝΩΦΕΛΕΙΣ ΕΞΥΠΗΡΕΤΗΣΕΙΣ	ΧΩΡΟΙ ΣΥΝΑΘΡΟΙΣΗΣ ΚΟΙΝΟΥ_ΙΕΡΟΣ ΝΑΟΣ	ΔΙΑΝΟΜΗ ΥΠΟΥΡΓΕΙΟΥ ΓΕΩΡΓΙΑΣ 1968	1697,63
212	32	-1	Ευγενικό	ΚΟΙΝΩΦΕΛΕΙΣ ΕΞΥΠΗΡΕΤΗΣΕΙΣ	ΚΤΗΡΙΑ ΠΡΩΤΟΒΑΘΜΙΑΣ ΕΚΠΑΙΔΕΥΣΗΣ_ΔΗΜΟΤΙΚΟ	ΔΙΑΝΟΜΗ ΥΠΟΥΡΓΕΙΟΥ ΓΕΩΡΓΙΑΣ 1972	321,93
213	32	-1	Ευγενικό	ΕΛΕΥΘΕΡΟΙ ΧΩΡΟΙ - ΑΣΤΙΚΟ ΠΡΑΣΙΝΟ	ΕΛΕΥΘΕΡΟΙ ΚΟΙΝΟΧΡΗΣΤΟΙ ΧΩΡΟΙ	ΔΙΑΝΟΜΗ ΥΠΟΥΡΓΕΙΟΥ ΓΕΩΡΓΙΑΣ 1972	84,05
214	13	-1	Ευγενικό	ΚΟΙΝΩΦΕΛΕΙΣ ΕΞΥΠΗΡΕΤΗΣΕΙΣ	ΧΩΡΟΙ ΣΥΝΑΘΡΟΙΣΗΣ ΚΟΙΝΟΥ_ΙΕΡΟΣ ΝΑΟΣ	ΔΙΑΝΟΜΗ ΥΠΟΥΡΓΕΙΟΥ ΓΕΩΡΓΙΑΣ 1972	2731,17
215	16	-1	Σιταριά	ΚΟΙΝΩΦΕΛΕΙΣ ΕΞΥΠΗΡΕΤΗΣΕΙΣ	ΕΙΔΙΚΕΣ ΧΡΗΣΕΙΣ_ΧΩΡΟΣ ΥΔΡΕΥΣΗΣ	ΔΙΑΝΟΜΗ ΥΠΟΥΡΓΕΙΟΥ ΓΕΩΡΓΙΑΣ 1961	869,12
216	15	-1	Σιταριά	ΕΛΕΥΘΕΡΟΙ ΧΩΡΟΙ - ΑΣΤΙΚΟ ΠΡΑΣΙΝΟ	ΕΛΕΥΘΕΡΟΙ ΚΟΙΝΟΧΡΗΣΤΟΙ ΧΩΡΟΙ	ΔΙΑΝΟΜΗ ΥΠΟΥΡΓΕΙΟΥ ΓΕΩΡΓΙΑΣ 1961	1109,45
217	6	-1	Σιταριά	ΚΟΙΝΩΦΕΛΕΙΣ ΕΞΥΠΗΡΕΤΗΣΕΙΣ	ΚΤΗΡΙΑ ΠΡΩΤΟΒΑΘΜΙΑΣ ΕΚΠΑΙΔΕΥΣΗΣ_ΔΗΜΟΤΙΚΟ	ΔΙΑΝΟΜΗ ΥΠΟΥΡΓΕΙΟΥ ΓΕΩΡΓΙΑΣ 1961	3105,36
218	7	-1	Σιταριά	ΚΟΙΝΩΦΕΛΕΙΣ ΕΞΥΠΗΡΕΤΗΣΕΙΣ	ΧΩΡΟΙ ΣΥΝΑΘΡΟΙΣΗΣ ΚΟΙΝΟΥ_ΙΕΡΟΣ ΝΑΟΣ	ΔΙΑΝΟΜΗ ΥΠΟΥΡΓΕΙΟΥ ΓΕΩΡΓΙΑΣ 1961	2577,32
219	10	-1	Λαγός	ΚΟΙΝΩΦΕΛΕΙΣ ΕΞΥΠΗΡΕΤΗΣΕΙΣ	ΧΩΡΟΙ ΣΥΝΑΘΡΟΙΣΗΣ ΚΟΙΝΟΥ_ΙΕΡΟΣ ΝΑΟΣ	ΔΙΑΝΟΜΗ ΥΠΟΥΡΓΕΙΟΥ ΓΕΩΡΓΙΑΣ 1968	1769,27
220	Γ258	ΙVE	Διδυμότειχο	ΚΟΙΝΩΦΕΛΕΙΣ ΕΞΥΠΗΡΕΤΗΣΕΙΣ	ΧΩΡΟΙ ΣΥΝΑΘΡΟΙΣΗΣ ΚΟΙΝΟΥ_ΑΓΡΟΣΥΝΕΤΑΙΡΙΣΤΙΚΗ ΑΓΟΡΑ	ΦΕΚ480/Δ/06-07-1988_ΦΕΚ555/Δ/26-07-1995	1735,57
221	-	ΙΙΙΑ	Διδυμότειχο	ΕΛΕΥΘΕΡΟΙ ΧΩΡΟΙ - ΑΣΤΙΚΟ ΠΡΑΣΙΝΟ	ΕΛΕΥΘΕΡΟΙ ΚΟΙΝΟΧΡΗΣΤΟΙ ΧΩΡΟΙ	ΦΕΚ480/Δ/06-07-1988_ΦΕΚ893/Δ/30-08-1994	18,03
222	Γ122-Γ123	ΙΙΓ	Διδυμότειχο	ΕΛΕΥΘΕΡΟΙ ΧΩΡΟΙ - ΑΣΤΙΚΟ ΠΡΑΣΙΝΟ	ΕΛΕΥΘΕΡΟΙ ΚΟΙΝΟΧΡΗΣΤΟΙ ΧΩΡΟΙ	ΦΕΚ480/Δ/06-07-1988	251,45
223	Γ133-Γ134	ΙΙΑ	Διδυμότειχο	ΕΛΕΥΘΕΡΟΙ ΧΩΡΟΙ - ΑΣΤΙΚΟ ΠΡΑΣΙΝΟ	ΕΛΕΥΘΕΡΟΙ ΚΟΙΝΟΧΡΗΣΤΟΙ ΧΩΡΟΙ	ΦΕΚ480/Δ/06-07-1988_ΦΕΚ248/Δ/17-03-2003	198,16
224	Γ171	ΙΙΑ	Διδυμότειχο	ΕΛΕΥΘΕΡΟΙ ΧΩΡΟΙ - ΑΣΤΙΚΟ ΠΡΑΣΙΝΟ	ΕΛΕΥΘΕΡΟΙ ΚΟΙΝΟΧΡΗΣΤΟΙ ΧΩΡΟΙ	ΦΕΚ480/Δ/06-07-1988_ΦΕΚ219/ΑΑΠ/09-06-2008	224,54
225	-	ΙVE	Διδυμότειχο	ΕΛΕΥΘΕΡΟΙ ΧΩΡΟΙ - ΑΣΤΙΚΟ ΠΡΑΣΙΝΟ	ΕΛΕΥΘΕΡΟΙ ΚΟΙΝΟΧΡΗΣΤΟΙ ΧΩΡΟΙ	ΦΕΚ480/Δ/06-07-1988_ΦΕΚ1194/Δ/16-11-1992	448,77
226	Γ318	ΙVΣΤ	Διδυμότειχο	ΚΟΙΝΩΦΕΛΕΙΣ ΕΞΥΠΗΡΕΤΗΣΕΙΣ	ΚΤΗΡΙΑ ΠΕΡΙΘΑΛΨΗΣ_ΧΩΡΟΣ_ΙΚΑ-ΠΟΛΥΪΑΤΡΕΙΟΥ	ΦΕΚ480/Δ/06-07-1988	1959,33
227	Γ318	ΙVΣΤ	Διδυμότειχο	ΕΛΕΥΘΕΡΟΙ ΧΩΡΟΙ - ΑΣΤΙΚΟ ΠΡΑΣΙΝΟ	ΕΛΕΥΘΕΡΟΙ ΚΟΙΝΟΧΡΗΣΤΟΙ ΧΩΡΟΙ	ΦΕΚ480/Δ/06-07-1988	1240,52
228	Γ327	ΙΙΑ	Διδυμότειχο	ΚΟΙΝΩΦΕΛΕΙΣ ΕΞΥΠΗΡΕΤΗΣΕΙΣ	ΚΤΗΡΙΑ ΚΟΙΝΩΝΙΚΗΣ ΠΡΟΝΟΙΑΣ_ΚΑΠΗ	ΦΕΚ480/Δ/06-07-1988_ΦΕΚ581/Δ/13-06-1994	712,47
229	Γ392	ΙVΣΤ	Διδυμότειχο	ΕΛΕΥΘΕΡΟΙ ΧΩΡΟΙ - ΑΣΤΙΚΟ ΠΡΑΣΙΝΟ	ΕΛΕΥΘΕΡΟΙ ΚΟΙΝΟΧΡΗΣΤΟΙ ΧΩΡΟΙ	ΦΕΚ480/Δ/06-07-1988_ΦΕΚ65/Δ/03-02-1993	1020,54
230	Γ361	ΙVΣΤ	Διδυμότειχο	ΚΟΙΝΩΦΕΛΕΙΣ ΕΞΥΠΗΡΕΤΗΣΕΙΣ	ΕΙΔΙΚΕΣ ΧΡΗΣΕΙΣ_ΧΩΡΟΣ ΣΤΡΑΤΟΠΕΔΟΥ	ΦΕΚ480/Δ/06-07-1988_ΦΕΚ468/Δ/10-06-2002	4497,27
231	Γ64-Γ65-Γ66	ΙΙΑ	Διδυμότειχο	ΕΛΕΥΘΕΡΟΙ ΧΩΡΟΙ - ΑΣΤΙΚΟ ΠΡΑΣΙΝΟ	ΕΛΕΥΘΕΡΟΙ ΚΟΙΝΟΧΡΗΣΤΟΙ ΧΩΡΟΙ	ΦΕΚ480/Δ/06-07-1988_ΦΕΚ194/Δ/22-04-1991	224,77
232	Γ89	ΙΙΑ	Διδυμότειχο	ΕΛΕΥΘΕΡΟΙ ΧΩΡΟΙ - ΑΣΤΙΚΟ ΠΡΑΣΙΝΟ	ΕΛΕΥΘΕΡΟΙ ΚΟΙΝΟΧΡΗΣΤΟΙ ΧΩΡΟΙ	ΦΕΚ480/Δ/06-07-1988	94,73
233	-	ΙΙΓ	Διδυμότειχο	ΕΛΕΥΘΕΡΟΙ ΧΩΡΟΙ - ΑΣΤΙΚΟ ΠΡΑΣΙΝΟ	ΕΛΕΥΘΕΡΟΙ ΚΟΙΝΟΧΡΗΣΤΟΙ ΧΩΡΟΙ	ΦΕΚ480/Δ/06-07-1988_ΦΕΚ76/Δ/21-02-1991	46,21
234	Γ356Α	ΙVE	Διδυμότειχο	ΕΛΕΥΘΕΡΟΙ ΧΩΡΟΙ - ΑΣΤΙΚΟ ΠΡΑΣΙΝΟ	ΕΛΕΥΘΕΡΟΙ ΚΟΙΝΟΧΡΗΣΤΟΙ ΧΩΡΟΙ	ΦΕΚ480/Δ/06-07-1988_ΦΕΚ986/Δ/18-08-1993	348,68

Β.1.1.α - ΚΟΙΝΟΧΡΗΣΤΟΙ και ΚΟΙΝΩΦΕΛΕΙΣ ΧΩΡΟΙ Δ/Ε ΔΙΔΥΜΟΤΕΙΧΟΥ

Α/Α	Ο.Τ.	ΠΟΛΕΟΔΟΜΙΚΟΣ ΤΟΜΕΑΣ	ΠΟΛΕΟΔΟΜΙΚΗ ΕΝΟΤΗΤΑ	ΓΕΝΙΚΗ ΧΡΗΣΗ ΓΗΣ	ΕΙΔΙΚΗ ΧΡΗΣΗ ΓΗΣ	Φ.Ε.Κ. ΕΓΚΡΙΣΗΣ	ΕΜΒΑΔΟΝ (τ.μ.)
235	-	ΙVΣΤ	Διδυμότειχο	ΕΛΕΥΘΕΡΟΙ ΧΩΡΟΙ - ΑΣΤΙΚΟ ΠΡΑΣΙΝΟ	ΕΛΕΥΘΕΡΟΙ ΚΟΙΝΟΧΡΗΣΤΟΙ ΧΩΡΟΙ	ΦΕΚ480/Δ/06-07-1988_ΦΕΚ474/Δ/07-05-1993	105,63
236	Γ127-Γ128	IIA	Διδυμότειχο	ΕΛΕΥΘΕΡΟΙ ΧΩΡΟΙ - ΑΣΤΙΚΟ ΠΡΑΣΙΝΟ	ΕΛΕΥΘΕΡΟΙ ΚΟΙΝΟΧΡΗΣΤΟΙ ΧΩΡΟΙ	ΦΕΚ480/Δ/06-07-1988_ΦΕΚ651/Δ/25-09-1991	348,21
237	Γ258	IVE	Διδυμότειχο	ΚΟΙΝΩΦΕΛΕΙΣ ΕΞΥΠΗΡΕΤΗΣΕΙΣ	ΧΩΡΟΙ ΣΥΝΑΘΡΟΙΣΗΣ ΚΟΙΝΟΥ_ΑΓΡΟΣΥΝΕΤΑΙΡΙΣΤΙΚΗ ΑΓΟΡΑ	ΦΕΚ480/Δ/06-07-1988	3422,41
238	Γ258	IVE	Διδυμότειχο	ΚΟΙΝΩΦΕΛΕΙΣ ΕΞΥΠΗΡΕΤΗΣΕΙΣ	ΕΙΔΙΚΕΣ ΧΡΗΣΕΙΣ_ΧΩΡΟΣ ΚΤΕΛ	ΦΕΚ480/Δ/06-07-1988	5634,06
239	Γ318	IVΣΤ	Διδυμότειχο	ΚΟΙΝΩΦΕΛΕΙΣ ΕΞΥΠΗΡΕΤΗΣΕΙΣ	ΚΤΗΡΙΑ ΕΙΔΙΚΗΣ ΕΚΠΑΙΔΕΥΣΗΣ_ΤΕΧΝΙΚΕΣ ΣΧΟΛΕΣ	ΦΕΚ480/Δ/06-07-1988	10441,94
240	Γ70	IIA	Διδυμότειχο	ΕΛΕΥΘΕΡΟΙ ΧΩΡΟΙ - ΑΣΤΙΚΟ ΠΡΑΣΙΝΟ	ΕΛΕΥΘΕΡΟΙ ΚΟΙΝΟΧΡΗΣΤΟΙ ΧΩΡΟΙ	ΦΕΚ480/Δ/06-07-1988	82,84
241	-	IIA	Διδυμότειχο	ΕΛΕΥΘΕΡΟΙ ΧΩΡΟΙ - ΑΣΤΙΚΟ ΠΡΑΣΙΝΟ	ΕΛΕΥΘΕΡΟΙ ΚΟΙΝΟΧΡΗΣΤΟΙ ΧΩΡΟΙ	ΦΕΚ480/Δ/06-07-1988_ΦΕΚ81/ΑΑΠ/26-02-2009	115,80
242	-	IIA	Διδυμότειχο	ΕΛΕΥΘΕΡΟΙ ΧΩΡΟΙ - ΑΣΤΙΚΟ ΠΡΑΣΙΝΟ	ΕΛΕΥΘΕΡΟΙ ΚΟΙΝΟΧΡΗΣΤΟΙ ΧΩΡΟΙ	ΦΕΚ480/Δ/06-07-1988	33,33
243	Γ202-Γ203	IIA	Διδυμότειχο	ΕΛΕΥΘΕΡΟΙ ΧΩΡΟΙ - ΑΣΤΙΚΟ ΠΡΑΣΙΝΟ	ΕΛΕΥΘΕΡΟΙ ΚΟΙΝΟΧΡΗΣΤΟΙ ΧΩΡΟΙ	ΦΕΚ480/Δ/06-07-1988	119,76
244	-	IIA	Διδυμότειχο	ΕΛΕΥΘΕΡΟΙ ΧΩΡΟΙ - ΑΣΤΙΚΟ ΠΡΑΣΙΝΟ	ΕΛΕΥΘΕΡΟΙ ΚΟΙΝΟΧΡΗΣΤΟΙ ΧΩΡΟΙ	ΦΕΚ480/Δ/06-07-1988	9069,41
245	-	IIA	Διδυμότειχο	ΕΛΕΥΘΕΡΟΙ ΧΩΡΟΙ - ΑΣΤΙΚΟ ΠΡΑΣΙΝΟ	ΕΛΕΥΘΕΡΟΙ ΚΟΙΝΟΧΡΗΣΤΟΙ ΧΩΡΟΙ	ΦΕΚ480/Δ/06-07-1988	436,40
246	Γ204	IIA	Διδυμότειχο	ΕΛΕΥΘΕΡΟΙ ΧΩΡΟΙ - ΑΣΤΙΚΟ ΠΡΑΣΙΝΟ	ΕΛΕΥΘΕΡΟΙ ΚΟΙΝΟΧΡΗΣΤΟΙ ΧΩΡΟΙ	ΦΕΚ480/Δ/06-07-1988	58,77
247	-	IA	Διδυμότειχο	ΕΛΕΥΘΕΡΟΙ ΧΩΡΟΙ - ΑΣΤΙΚΟ ΠΡΑΣΙΝΟ	ΕΛΕΥΘΕΡΟΙ ΚΟΙΝΟΧΡΗΣΤΟΙ ΧΩΡΟΙ	ΦΕΚ480/Δ/06-07-1988	53,26
248	Γ150	IA	Διδυμότειχο	ΕΛΕΥΘΕΡΟΙ ΧΩΡΟΙ - ΑΣΤΙΚΟ ΠΡΑΣΙΝΟ	ΕΛΕΥΘΕΡΟΙ ΚΟΙΝΟΧΡΗΣΤΟΙ ΧΩΡΟΙ	ΦΕΚ480/Δ/06-07-1988	833,70
249	Γ150	IA	Διδυμότειχο	ΕΛΕΥΘΕΡΟΙ ΧΩΡΟΙ - ΑΣΤΙΚΟ ΠΡΑΣΙΝΟ	ΕΛΕΥΘΕΡΟΙ ΚΟΙΝΟΧΡΗΣΤΟΙ ΧΩΡΟΙ	ΦΕΚ480/Δ/06-07-1988	71,12
250	Γ143	IA	Διδυμότειχο	ΕΛΕΥΘΕΡΟΙ ΧΩΡΟΙ - ΑΣΤΙΚΟ ΠΡΑΣΙΝΟ	ΕΛΕΥΘΕΡΟΙ ΚΟΙΝΟΧΡΗΣΤΟΙ ΧΩΡΟΙ	ΦΕΚ480/Δ/06-07-1988_ΦΕΚ533/Δ/23-06-1997	918,37
251	Γ318	IVΣΤ	Διδυμότειχο	ΕΛΕΥΘΕΡΟΙ ΧΩΡΟΙ - ΑΣΤΙΚΟ ΠΡΑΣΙΝΟ	ΕΛΕΥΘΕΡΟΙ ΚΟΙΝΟΧΡΗΣΤΟΙ ΧΩΡΟΙ	ΦΕΚ480/Δ/06-07-1988	7533,87
253	-	IVΣΤ	Διδυμότειχο	ΕΛΕΥΘΕΡΟΙ ΧΩΡΟΙ - ΑΣΤΙΚΟ ΠΡΑΣΙΝΟ	ΕΛΕΥΘΕΡΟΙ ΚΟΙΝΟΧΡΗΣΤΟΙ ΧΩΡΟΙ	ΦΕΚ480/Δ/06-07-1988	921,68
254	-	IVΣΤ	Διδυμότειχο	ΕΛΕΥΘΕΡΟΙ ΧΩΡΟΙ - ΑΣΤΙΚΟ ΠΡΑΣΙΝΟ	ΕΛΕΥΘΕΡΟΙ ΚΟΙΝΟΧΡΗΣΤΟΙ ΧΩΡΟΙ	ΦΕΚ480/Δ/06-07-1988	20,91
255	-	IVΣΤ	Διδυμότειχο	ΕΛΕΥΘΕΡΟΙ ΧΩΡΟΙ - ΑΣΤΙΚΟ ΠΡΑΣΙΝΟ	ΕΛΕΥΘΕΡΟΙ ΚΟΙΝΟΧΡΗΣΤΟΙ ΧΩΡΟΙ	ΦΕΚ480/Δ/06-07-1988	19,55
256	Γ56B	IIA	Διδυμότειχο	ΕΛΕΥΘΕΡΟΙ ΧΩΡΟΙ - ΑΣΤΙΚΟ ΠΡΑΣΙΝΟ	ΕΛΕΥΘΕΡΟΙ ΚΟΙΝΟΧΡΗΣΤΟΙ ΧΩΡΟΙ	ΦΕΚ480/Δ/06-07-1988_ΦΕΚ240/ΑΑΠ/20-06-2008	669,28
257	Γ53	IIA	Διδυμότειχο	ΚΟΙΝΩΦΕΛΕΙΣ ΕΞΥΠΗΡΕΤΗΣΕΙΣ	ΚΤΗΡΙΑ ΠΡΩΤΟΒΑΘΜΙΑΣ ΕΚΠΑΙΔΕΥΣΗΣ_ΝΗΠΙΑΓΩΓΕΙΟ-ΔΗΜΟΤΙΚΟ	ΦΕΚ480/Δ/06-07-1988	2922,63
258	-	IVΣΤ	Διδυμότειχο	ΚΟΙΝΩΦΕΛΕΙΣ ΕΞΥΠΗΡΕΤΗΣΕΙΣ	ΑΘΛΗΤΙΚΕΣ ΕΓΚΑΤΑΣΤΑΣΕΙΣ_ΧΩΡΟΣ ΣΤΑΔΙΟΥ	ΦΕΚ480/Δ/06-07-1988	20483,37
259	Γ392	IVΣΤ	Διδυμότειχο	ΕΛΕΥΘΕΡΟΙ ΧΩΡΟΙ - ΑΣΤΙΚΟ ΠΡΑΣΙΝΟ	ΕΛΕΥΘΕΡΟΙ ΚΟΙΝΟΧΡΗΣΤΟΙ ΧΩΡΟΙ	ΦΕΚ480/Δ/06-07-1988_ΦΕΚ65/Δ/03-02-1993	406,31
260	Γ392	IVΣΤ	Διδυμότειχο	ΚΟΙΝΩΦΕΛΕΙΣ ΕΞΥΠΗΡΕΤΗΣΕΙΣ	ΕΙΔΙΚΕΣ ΧΡΗΣΕΙΣ_ΧΩΡΟΣ ΣΤΡΑΤΟΠΕΔΟΥ	ΦΕΚ480/Δ/06-07-1988_ΦΕΚ65/Δ/03-02-1993	14757,52
261	-	IIA	Διδυμότειχο	ΚΟΙΝΩΦΕΛΕΙΣ ΕΞΥΠΗΡΕΤΗΣΕΙΣ	ΕΙΔΙΚΕΣ ΧΡΗΣΕΙΣ_ΔΑΣΑΡΧΕΙΟ	ΦΕΚ480/Δ/06-07-1988	1576,23
262	Γ9A	IIIΓ	Διδυμότειχο	ΚΟΙΝΩΦΕΛΕΙΣ ΕΞΥΠΗΡΕΤΗΣΕΙΣ	ΧΩΡΟΙ ΣΥΝΑΘΡΟΙΣΗΣ ΚΟΙΝΟΥ_ΙΕΡΟΣ ΝΑΟΣ-ΚΕΝΤΡΟ ΝΕΟΤΗΤΑΣ	ΦΕΚ480/Δ/06-07-1988_ΦΕΚ581/Δ/13-06-1994	1712,78
263	Γ9	IIIΓ	Διδυμότειχο	ΕΛΕΥΘΕΡΟΙ ΧΩΡΟΙ - ΑΣΤΙΚΟ ΠΡΑΣΙΝΟ	ΕΛΕΥΘΕΡΟΙ ΚΟΙΝΟΧΡΗΣΤΟΙ ΧΩΡΟΙ	ΦΕΚ480/Δ/06-07-1988_ΦΕΚ581/Δ/13-06-1994	1753,03
264	Γ8	IIIΓ	Διδυμότειχο	ΚΟΙΝΩΦΕΛΕΙΣ ΕΞΥΠΗΡΕΤΗΣΕΙΣ	ΚΤΗΡΙΑ ΔΕΥΤΕΡΟΒΑΘΜΙΑΣ ΕΚΠΑΙΔΕΥΣΗΣ_ΓΥΜΝΑΣΙΟ-ΛΥΚΕΙΟ	ΦΕΚ480/Δ/06-07-1988	24530,43
265	Γ8	IIIΓ	Διδυμότειχο	ΕΛΕΥΘΕΡΟΙ ΧΩΡΟΙ - ΑΣΤΙΚΟ ΠΡΑΣΙΝΟ	ΕΛΕΥΘΕΡΟΙ ΚΟΙΝΟΧΡΗΣΤΟΙ ΧΩΡΟΙ	ΦΕΚ480/Δ/06-07-1988	957,71
266	Γ71	IIA	Διδυμότειχο	ΕΛΕΥΘΕΡΟΙ ΧΩΡΟΙ - ΑΣΤΙΚΟ ΠΡΑΣΙΝΟ	ΕΛΕΥΘΕΡΟΙ ΚΟΙΝΟΧΡΗΣΤΟΙ ΧΩΡΟΙ	ΦΕΚ480/Δ/06-07-1988	1693,70
267	Γ71	IIA	Διδυμότειχο	ΕΛΕΥΘΕΡΟΙ ΧΩΡΟΙ - ΑΣΤΙΚΟ ΠΡΑΣΙΝΟ	ΕΛΕΥΘΕΡΟΙ ΚΟΙΝΟΧΡΗΣΤΟΙ ΧΩΡΟΙ	ΦΕΚ480/Δ/06-07-1988	119,17
268	Γ83A	IIA	Διδυμότειχο	ΕΛΕΥΘΕΡΟΙ ΧΩΡΟΙ - ΑΣΤΙΚΟ ΠΡΑΣΙΝΟ	ΕΛΕΥΘΕΡΟΙ ΚΟΙΝΟΧΡΗΣΤΟΙ ΧΩΡΟΙ	ΦΕΚ480/Δ/06-07-1988_ΦΕΚ194/Δ/22-04-1991	1112,86
269	Γ68	IIA	Διδυμότειχο	ΕΛΕΥΘΕΡΟΙ ΧΩΡΟΙ - ΑΣΤΙΚΟ ΠΡΑΣΙΝΟ	ΕΛΕΥΘΕΡΟΙ ΚΟΙΝΟΧΡΗΣΤΟΙ ΧΩΡΟΙ	ΦΕΚ480/Δ/06-07-1988	895,90
270	-	IIA	Διδυμότειχο	ΕΛΕΥΘΕΡΟΙ ΧΩΡΟΙ - ΑΣΤΙΚΟ ΠΡΑΣΙΝΟ	ΕΛΕΥΘΕΡΟΙ ΚΟΙΝΟΧΡΗΣΤΟΙ ΧΩΡΟΙ	ΦΕΚ480/Δ/06-07-1988	351,77
271	Γ150	IA	Διδυμότειχο	ΕΛΕΥΘΕΡΟΙ ΧΩΡΟΙ - ΑΣΤΙΚΟ ΠΡΑΣΙΝΟ	ΕΛΕΥΘΕΡΟΙ ΚΟΙΝΟΧΡΗΣΤΟΙ ΧΩΡΟΙ	ΦΕΚ480/Δ/06-07-1988	3692,51
272	-	VΣΤ	Διδυμότειχο	ΕΛΕΥΘΕΡΟΙ ΧΩΡΟΙ - ΑΣΤΙΚΟ ΠΡΑΣΙΝΟ	ΕΛΕΥΘΕΡΟΙ ΚΟΙΝΟΧΡΗΣΤΟΙ ΧΩΡΟΙ	ΦΕΚ480/Δ/06-07-1988	1776,03
275	7	-1	Κουφόβουνο	ΚΟΙΝΩΦΕΛΕΙΣ ΕΞΥΠΗΡΕΤΗΣΕΙΣ	ΚΤΗΡΙΑ ΚΟΙΝΩΝΙΚΗΣ ΠΡΟΝΟΙΑΣ_ΒΡΕΦΙΚΟΣ ΣΤΑΘΜΟΣ	ΔΙΑΝΟΜΗ ΥΠΟΥΡΓΕΙΟΥ ΓΕΩΡΓΙΑΣ 1982_ΦΕΚ784/Δ/18-08-1987	635,37
277	10	-1	Κουφόβουνο	ΕΛΕΥΘΕΡΟΙ ΧΩΡΟΙ - ΑΣΤΙΚΟ ΠΡΑΣΙΝΟ	ΕΛΕΥΘΕΡΟΙ ΚΟΙΝΟΧΡΗΣΤΟΙ ΧΩΡΟΙ	ΔΙΑΝΟΜΗ ΥΠΟΥΡΓΕΙΟΥ ΓΕΩΡΓΙΑΣ 1982_ΦΕΚ784/Δ/18-08-1987	2782,14
276	10	-1	Κουφόβουνο	ΕΛΕΥΘΕΡΟΙ ΧΩΡΟΙ - ΑΣΤΙΚΟ ΠΡΑΣΙΝΟ	ΕΛΕΥΘΕΡΟΙ ΚΟΙΝΟΧΡΗΣΤΟΙ ΧΩΡΟΙ	ΔΙΑΝΟΜΗ ΥΠΟΥΡΓΕΙΟΥ ΓΕΩΡΓΙΑΣ 1982_ΦΕΚ784/Δ/18-08-1987	1959,09
274	3	-1	Κουφόβουνο	ΕΛΕΥΘΕΡΟΙ ΧΩΡΟΙ - ΑΣΤΙΚΟ ΠΡΑΣΙΝΟ	ΕΛΕΥΘΕΡΟΙ ΚΟΙΝΟΧΡΗΣΤΟΙ ΧΩΡΟΙ	ΔΙΑΝΟΜΗ ΥΠΟΥΡΓΕΙΟΥ ΓΕΩΡΓΙΑΣ 1982_ΦΕΚ784/Δ/18-08-1987	4554,58
273	2	-1	Κουφόβουνο	ΚΟΙΝΩΦΕΛΕΙΣ ΕΞΥΠΗΡΕΤΗΣΕΙΣ	ΚΤΗΡΙΑ ΠΡΩΤΟΒΑΘΜΙΑΣ ΕΚΠΑΙΔΕΥΣΗΣ_ΝΗΠΙΑΓΩΓΕΙΟ	ΔΙΑΝΟΜΗ ΥΠΟΥΡΓΕΙΟΥ ΓΕΩΡΓΙΑΣ 1982_ΦΕΚ784/Δ/18-08-1987	598,16

Β.1.1.β - ΚΟΙΝΟΧΡΗΣΤΟΙ και ΚΟΙΝΩΦΕΛΕΙΣ ΧΩΡΟΙ Δ/Ε ΜΕΤΑΞΑΔΩΝ

A/A	Ο.Τ.	ΠΟΛΕΟΔΟΜΙΚΟΣ ΤΟΜΕΑΣ	ΠΟΛΕΟΔΟΜΙΚΗ ΕΝΟΤΗΤΑ	ΓΕΝΙΚΗ ΧΡΗΣΗ ΓΗΣ	ΕΙΔΙΚΗ ΧΡΗΣΗ ΓΗΣ	Φ.Ε.Κ. ΕΓΚΡΙΣΗΣ	ΕΜΒΑΔΟΝ (τ.μ.)
1	17	-1	Ιατράδες	ΚΟΙΝΩΦΕΛΕΙΣ ΕΞΥΠΗΡΕΤΗΣΕΙΣ	ΧΩΡΟΙ ΣΥΝΑΘΡΟΙΣΗΣ ΚΟΙΝΟΥ_ΙΕΡΟΣ ΝΑΟΣ	ΔΙΑΝΟΜΗ ΥΠΟΥΡΓΕΙΟΥ ΓΕΩΡΓΙΑΣ 1983	1212,89
2	5	-1	Ιατράδες	ΚΟΙΝΩΦΕΛΕΙΣ ΕΞΥΠΗΡΕΤΗΣΕΙΣ	ΧΩΡΟΙ ΣΥΝΑΘΡΟΙΣΗΣ ΚΟΙΝΟΥ_ΙΕΡΟΣ ΝΑΟΣ	ΔΙΑΝΟΜΗ ΥΠΟΥΡΓΕΙΟΥ ΓΕΩΡΓΙΑΣ 1983	766,45
3	2	-1	Ελαφοχώρι	ΕΛΕΥΘΕΡΟΙ ΧΩΡΟΙ - ΑΣΤΙΚΟ ΠΡΑΣΙΝΟ	ΕΛΕΥΘΕΡΟΙ ΚΟΙΝΟΧΡΗΣΤΟΙ ΧΩΡΟΙ	ΔΙΑΝΟΜΗ ΥΠΟΥΡΓΕΙΟΥ ΓΕΩΡΓΙΑΣ 1978	714,27
4	1	-1	Ελαφοχώρι	ΕΛΕΥΘΕΡΟΙ ΧΩΡΟΙ - ΑΣΤΙΚΟ ΠΡΑΣΙΝΟ	ΕΛΕΥΘΕΡΟΙ ΚΟΙΝΟΧΡΗΣΤΟΙ ΧΩΡΟΙ	ΔΙΑΝΟΜΗ ΥΠΟΥΡΓΕΙΟΥ ΓΕΩΡΓΙΑΣ 1978	55,04
5	2	-1	Ελαφοχώρι	ΚΟΙΝΩΦΕΛΕΙΣ ΕΞΥΠΗΡΕΤΗΣΕΙΣ	ΚΤΙΡΙΑ ΠΡΩΤΟΒΑΘΜΙΑΣ ΕΚΠΑΙΔΕΥΣΗΣ_ΔΗΜΟΤΙΚΟ	ΔΙΑΝΟΜΗ ΥΠΟΥΡΓΕΙΟΥ ΓΕΩΡΓΙΑΣ 1978	3421,48
6	1	-1	Ελαφοχώρι	ΚΟΙΝΩΦΕΛΕΙΣ ΕΞΥΠΗΡΕΤΗΣΕΙΣ	ΧΩΡΟΙ ΣΥΝΑΘΡΟΙΣΗΣ ΚΟΙΝΟΥ_ΙΕΡΟΣ ΝΑΟΣ	ΔΙΑΝΟΜΗ ΥΠΟΥΡΓΕΙΟΥ ΓΕΩΡΓΙΑΣ 1978	1509,60
7	1	-1	Ελαφοχώρι	ΕΛΕΥΘΕΡΟΙ ΧΩΡΟΙ - ΑΣΤΙΚΟ ΠΡΑΣΙΝΟ	ΕΛΕΥΘΕΡΟΙ ΚΟΙΝΟΧΡΗΣΤΟΙ ΧΩΡΟΙ	ΔΙΑΝΟΜΗ ΥΠΟΥΡΓΕΙΟΥ ΓΕΩΡΓΙΑΣ 1978	1310,79
8	1	-1	Αλεποχώρι	ΚΟΙΝΩΦΕΛΕΙΣ ΕΞΥΠΗΡΕΤΗΣΕΙΣ	ΧΩΡΟΙ ΣΥΝΑΘΡΟΙΣΗΣ ΚΟΙΝΟΥ_ΙΕΡΟΣ ΝΑΟΣ	ΦΕΚ203/Α/29-11-1962	1103,60
9	1	-1	Μικρή Βρύση	ΕΛΕΥΘΕΡΟΙ ΧΩΡΟΙ - ΑΣΤΙΚΟ ΠΡΑΣΙΝΟ	ΕΛΕΥΘΕΡΟΙ ΚΟΙΝΟΧΡΗΣΤΟΙ ΧΩΡΟΙ	ΔΙΑΝΟΜΗ ΥΠΟΥΡΓΕΙΟΥ ΓΕΩΡΓΙΑΣ 1978	301,45
10	8	-1	Μικρή Βρύση	ΚΟΙΝΩΦΕΛΕΙΣ ΕΞΥΠΗΡΕΤΗΣΕΙΣ	ΧΩΡΟΙ ΣΥΝΑΘΡΟΙΣΗΣ ΚΟΙΝΟΥ_ΙΕΡΟΣ ΝΑΟΣ	ΔΙΑΝΟΜΗ ΥΠΟΥΡΓΕΙΟΥ ΓΕΩΡΓΙΑΣ 1978	812,72
11	5	-1	Σαύρα	ΚΟΙΝΩΦΕΛΕΙΣ ΕΞΥΠΗΡΕΤΗΣΕΙΣ	ΧΩΡΟΙ ΣΥΝΑΘΡΟΙΣΗΣ ΚΟΙΝΟΥ_ΙΕΡΟΣ ΝΑΟΣ	ΔΙΑΝΟΜΗ ΥΠΟΥΡΓΕΙΟΥ ΓΕΩΡΓΙΑΣ 1968	843,22
12	19	-1	Ελαφοχώρι	ΕΛΕΥΘΕΡΟΙ ΧΩΡΟΙ - ΑΣΤΙΚΟ ΠΡΑΣΙΝΟ	ΕΙΔΙΚΕΣ ΧΡΗΣΕΙΣ_ΚΟΙΜΗΤΗΡΙΟ	ΔΙΑΝΟΜΗ ΥΠΟΥΡΓΕΙΟΥ ΓΕΩΡΓΙΑΣ 1978	9699,31
13	6	-1	Ιατράδες	ΚΟΙΝΩΦΕΛΕΙΣ ΕΞΥΠΗΡΕΤΗΣΕΙΣ	ΧΩΡΟΙ ΣΥΝΑΘΡΟΙΣΗΣ ΚΟΙΝΟΥ_ΚΟΙΝΩΦΕΛΗ ΚΤΗΡΙΑ	ΔΙΑΝΟΜΗ ΥΠΟΥΡΓΕΙΟΥ ΓΕΩΡΓΙΑΣ 1983_ΦΕΚ785/Δ/18-08-1987	928,64
14	8	-1	Ιατράδες	ΚΟΙΝΩΦΕΛΕΙΣ ΕΞΥΠΗΡΕΤΗΣΕΙΣ	ΚΤΙΡΙΑ ΠΡΩΤΟΒΑΘΜΙΑΣ ΕΚΠΑΙΔΕΥΣΗΣ_ΝΗΠΙΑΓΩΓΕΙΟ	ΔΙΑΝΟΜΗ ΥΠΟΥΡΓΕΙΟΥ ΓΕΩΡΓΙΑΣ 1983_ΦΕΚ785/Δ/18-08-1987	1286,11
15	10	-1	Ιατράδες	ΕΛΕΥΘΕΡΟΙ ΧΩΡΟΙ - ΑΣΤΙΚΟ ΠΡΑΣΙΝΟ	ΕΛΕΥΘΕΡΟΙ ΚΟΙΝΟΧΡΗΣΤΟΙ ΧΩΡΟΙ	ΔΙΑΝΟΜΗ ΥΠΟΥΡΓΕΙΟΥ ΓΕΩΡΓΙΑΣ 1983_ΦΕΚ785/Δ/18-08-1987	1966,37
16	14	-1	Ιατράδες	ΕΛΕΥΘΕΡΟΙ ΧΩΡΟΙ - ΑΣΤΙΚΟ ΠΡΑΣΙΝΟ	ΕΛΕΥΘΕΡΟΙ ΚΟΙΝΟΧΡΗΣΤΟΙ ΧΩΡΟΙ	ΔΙΑΝΟΜΗ ΥΠΟΥΡΓΕΙΟΥ ΓΕΩΡΓΙΑΣ 1983_ΦΕΚ785/Δ/18-08-1987	389,32
17	20	-1	Ιατράδες	ΕΛΕΥΘΕΡΟΙ ΧΩΡΟΙ - ΑΣΤΙΚΟ ΠΡΑΣΙΝΟ	ΕΛΕΥΘΕΡΟΙ ΚΟΙΝΟΧΡΗΣΤΟΙ ΧΩΡΟΙ	ΔΙΑΝΟΜΗ ΥΠΟΥΡΓΕΙΟΥ ΓΕΩΡΓΙΑΣ 1983_ΦΕΚ785/Δ/18-08-1987	5199,78



ΥΠΟΜΝΗΜΑ

Ρυμοτομικό Σχέδιο

- 292 Οικοδομικά Τετράγωνα
- Οικοδομική Γραμμή
- Ρυμοτομική Γραμμή
- Ταυτόσημες Ρυμοτομική και Οικοδομική

Γενική Χρήση

- Κοινοφελείς Χώροι
- Κοινόχρηστοι Χώροι
- Κοινοφελείς & Κοινόχρηστοι Χώροι που δεν έχουν απαλλοτριωθεί

ΔΗΜΟΣ ΔΙΔΥΜΟΤΕΙΧΟΥ

ΕΠΙΧΕΙΡΗΣΙΑΚΟ ΣΧΕΔΙΟ ΓΙΑ ΤΗΝ ΕΞΑΣΦΑΛΙΣΗ ΤΩΝ ΚΟΙΝΟΧΡΗΣΤΩΝ & ΚΟΙΝΩΦΕΛΩΝ ΧΩΡΩΝ (Ε.Σ.Ε.Κ.Κ.)

Αρ. Σχεδίου

B.1.2α

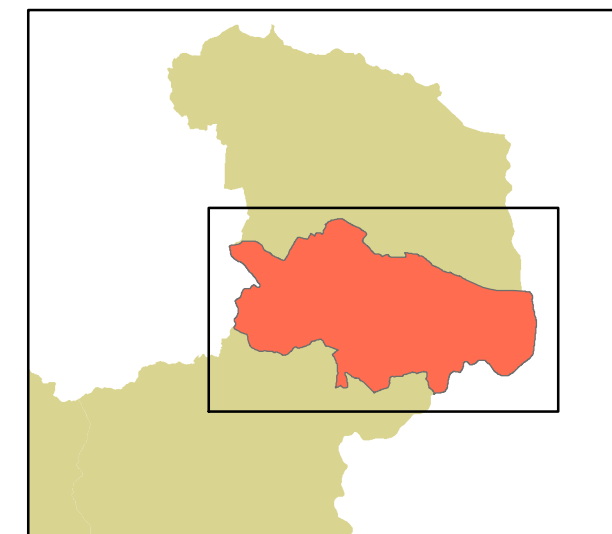
ΚΟΙΝΟΧΡΗΣΤΟΙ & ΚΟΙΝΩΦΕΛΕΙΣ ΧΩΡΟΙ ΠΟΥ ΔΕΝ ΕΧΟΥΝ ΑΠΑΛΛΟΤΡΙΩΘΕΙ

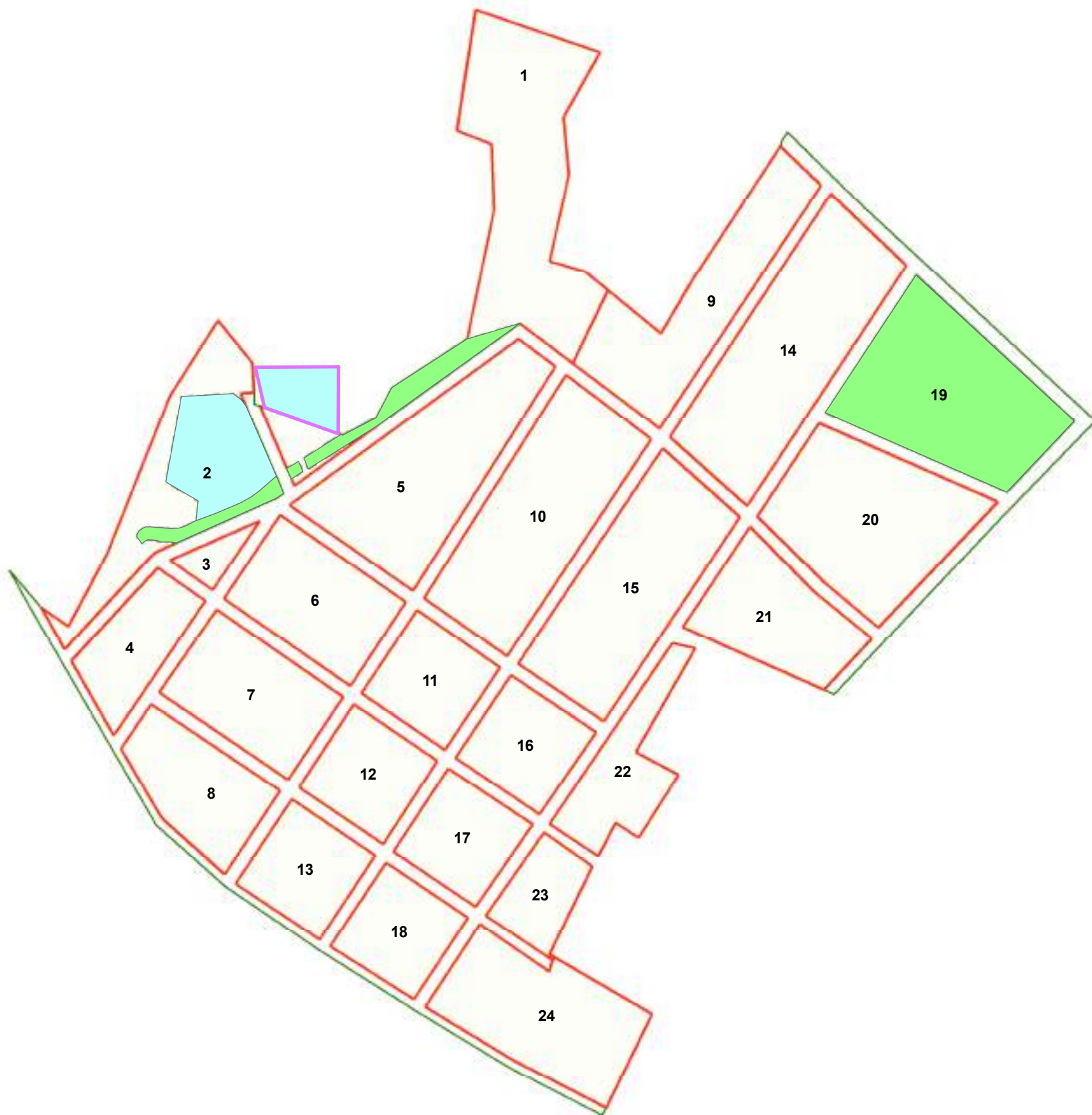
ΚΛΙΜΑΚΑ

1:8.000

ΘΕΣΗ:

Δ.Ε. ΔΙΔΥΜΟΤΕΙΧΟΥ
Εγκ. Ρυμ. Σχέδιο Διδυμοτείχου





ΥΠΟΜΝΗΜΑ

Ρυμοτομικό Σχέδιο

- 19 Οικοδομικά Τετράγωνα
- Οικοδομική Γραμμή
- Ρυμοτομική Γραμμή
- Ταυτόσημες Ρυμοτομική και Οικοδομική

Γενική Χρήση

- Κοινοφελείς Χώροι
- Κοινόχρηστοι Χώροι
- Κοινοφελείς & Κοινόχρηστοι Χώροι που δεν έχουν απαλλοτριωθεί

ΔΗΜΟΣ ΔΙΔΥΜΟΤΕΙΧΟΥ

ΕΠΙΧΕΙΡΗΣΙΑΚΟ ΣΧΕΔΙΟ ΓΙΑ ΤΗΝ ΕΞΑΣΦΑΛΙΣΗ ΤΩΝ ΚΟΙΝΟΧΡΗΣΤΩΝ & ΚΟΙΝΩΦΕΛΩΝ ΧΩΡΩΝ (Ε.Σ.Ε.Κ.Κ.)

Αρ. Σχεδίου

B.1.2β1

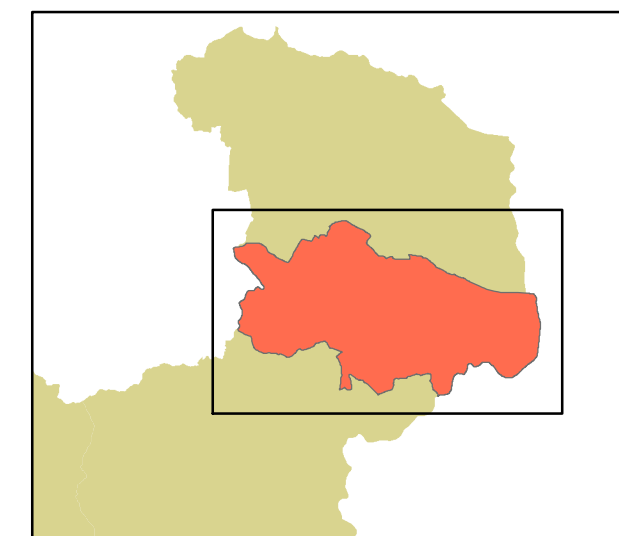
**ΚΟΙΝΟΧΡΗΣΤΟΙ & ΚΟΙΝΩΦΕΛΕΙΣ
ΧΩΡΟΙ ΠΟΥ ΔΕΝ ΕΧΟΥΝ ΑΠΑΛΛΟΤΡΙΩΘΕΙ**

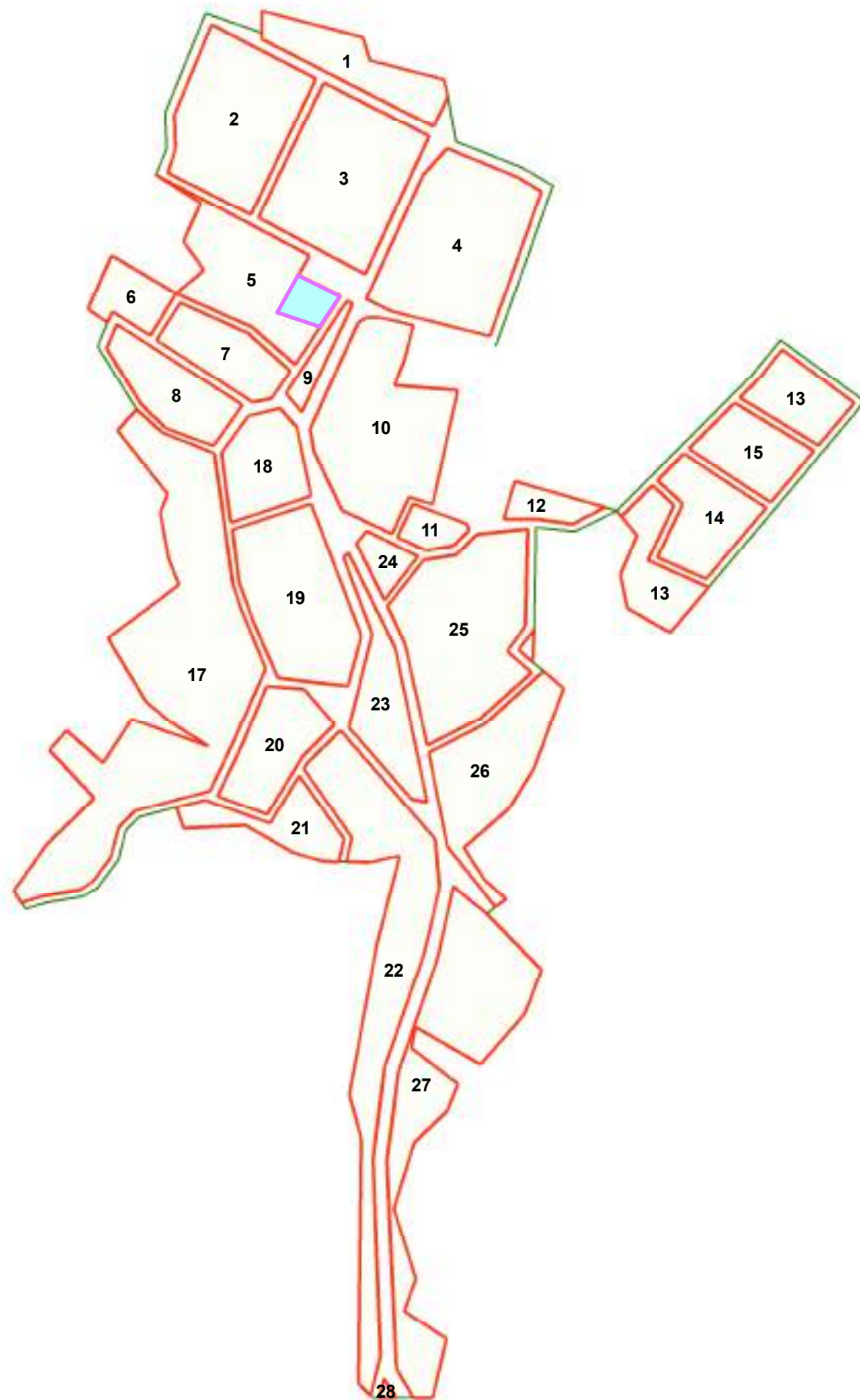
ΚΛΙΜΑΚΑ

1:3.000

ΘΕΣΗ:





**Δ.Ε. ΜΕΤΑΞΑΔΩΝ
Εγκ. Ρυμ. Σχέδιο Ελαφοχωρίου**








ΥΠΟΜΝΗΜΑ

Ρυμοτομικό Σχέδιο

-  Οικοδομικά Τετράγωνα
-  Οικοδομική Γραμμή
-  Ρυμοτομική Γραμμή
-  Ταυτόσημες Ρυμοτομική και Οικοδομική

Γενική Χρήση

-  Κοινοφελείς Χώροι
-  Κοινόχρηστοι Χώροι
-  Κοινοφελείς & Κοινόχρηστοι Χώροι που δεν έχουν απαλλοτριωθεί

ΔΗΜΟΣ ΔΙΔΥΜΟΤΕΙΧΟΥ

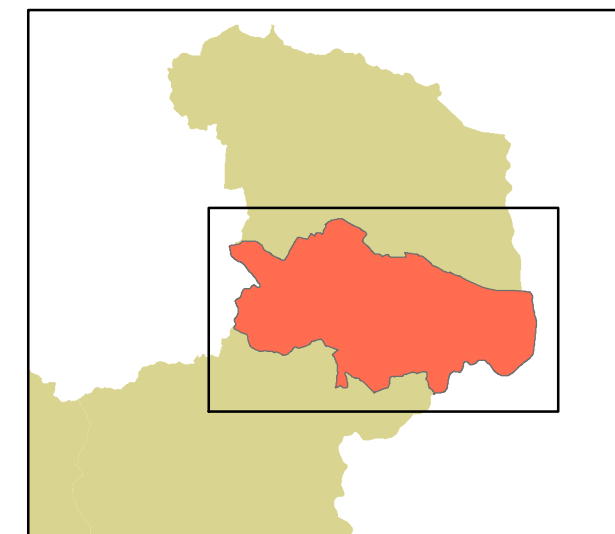
ΕΠΙΧΕΙΡΗΣΙΑΚΟ ΣΧΕΔΙΟ ΓΙΑ ΤΗΝ ΕΞΑΣΦΑΛΙΣΗ ΤΩΝ ΚΟΙΝΟΧΡΗΣΤΩΝ & ΚΟΙΝΩΦΕΛΩΝ ΧΩΡΩΝ (Ε.Σ.Ε.Κ.Κ.)

Αρ. Σχεδίου
B.1.2β2

ΚΟΙΝΟΧΡΗΣΤΟΙ & ΚΟΙΝΩΦΕΛΕΙΣ ΧΩΡΟΙ ΠΟΥ ΔΕΝ ΕΧΟΥΝ ΑΠΑΛΛΟΤΡΙΩΘΕΙ

ΚΛΙΜΑΚΑ
1:4.000

ΘΕΣΗ:
Δ.Ε. ΜΕΤΑΞΑΔΩΝ
Εγκ. Ρυμ. Σχέδιο Σαύρας





ΥΠΟΜΝΗΜΑ

Ρυμοτομικό Σχέδιο

- 17 Οικοδομικά Τετράγωνα
- Οικοδομική Γραμμή
- Ρυμοτομική Γραμμή
- Ταυτόσημες Ρυμοτομική και Οικοδομική

Γενική Χρήση

- Κοινοφελείς Χώροι
- Κοινόχρηστοι Χώροι
- Κοινοφελείς & Κοινόχρηστοι Χώροι που δεν έχουν απαλλοτριωθεί

ΔΗΜΟΣ ΔΙΔΥΜΟΤΕΙΧΟΥ

ΕΠΙΧΕΙΡΗΣΙΑΚΟ ΣΧΕΔΙΟ ΓΙΑ ΤΗΝ ΕΞΑΣΦΑΛΙΣΗ ΤΩΝ ΚΟΙΝΟΧΡΗΣΤΩΝ & ΚΟΙΝΩΦΕΛΩΝ ΧΩΡΩΝ (Ε.Σ.Ε.Κ.Κ.)

Αρ. Σχεδίου

B.1.2β3

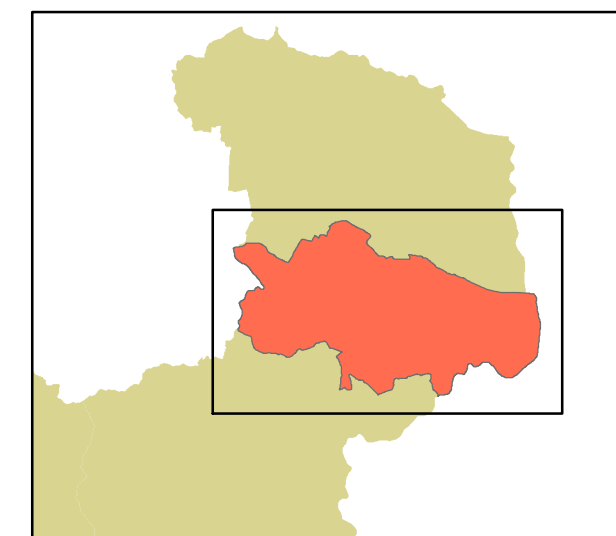
ΚΟΙΝΟΧΡΗΣΤΟΙ & ΚΟΙΝΩΦΕΛΕΙΣ ΧΩΡΟΙ ΠΟΥ ΔΕΝ ΕΧΟΥΝ ΑΠΑΛΛΟΤΡΙΩΘΕΙ

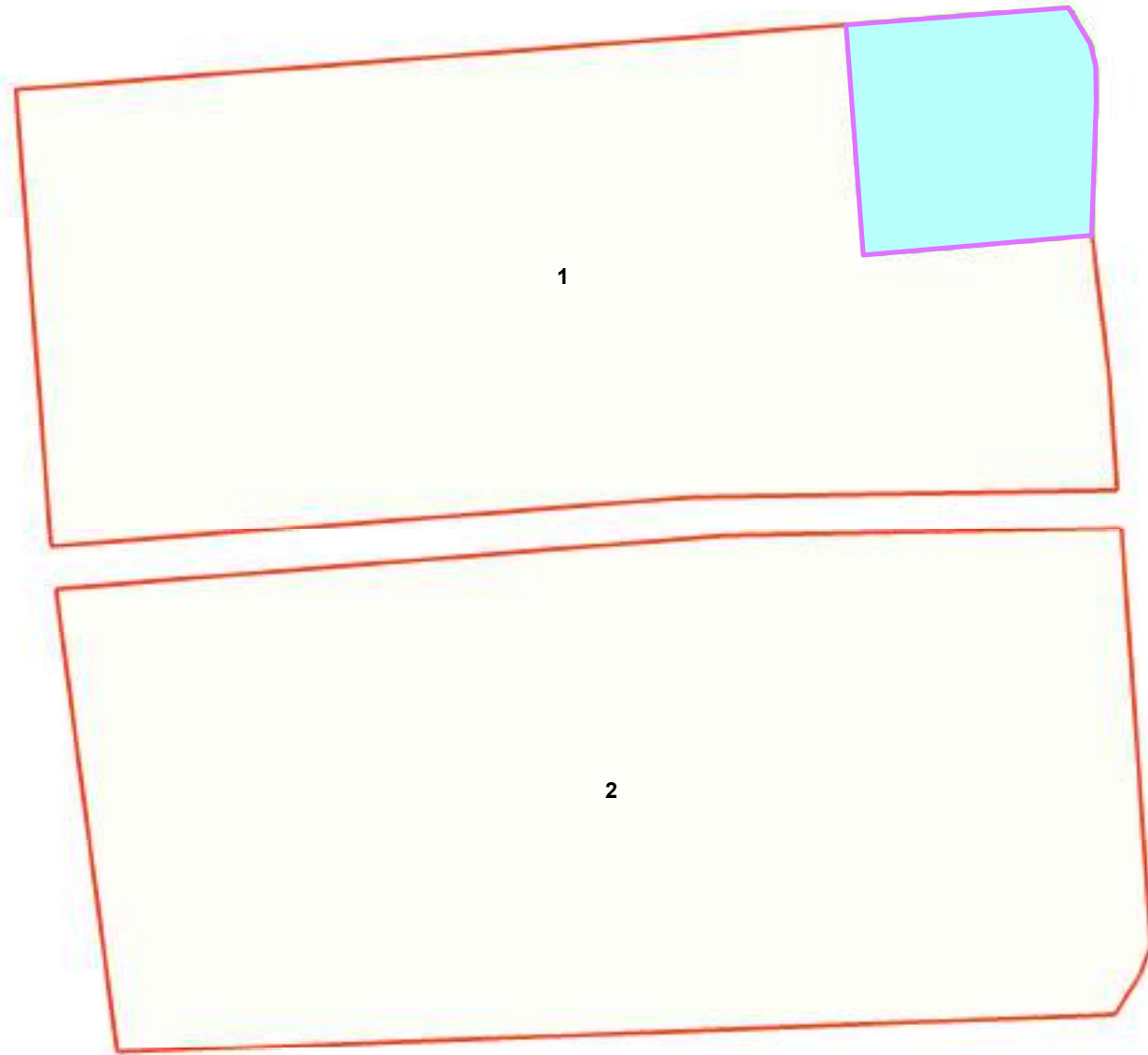

ΚΛΙΜΑΚΑ

1:3.000

ΘΕΣΗ:

Δ.Ε. ΜΕΤΑΞΑΔΩΝ
Εγκ. Ρυμ. Σχέδιο Ιατράδων





ΥΠΟΜΝΗΜΑ

Ρυμοτομικό Σχέδιο

- 1 Οικοδομικά Τετράγωνα
- Οικοδομική Γραμμή
- Ρυμοτομική Γραμμή
- Ταυτόσημες Ρυμοτομική και Οικοδομική

Γενική Χρήση

- Κοινοφελείς Χώροι
- Κοινόχρηστοι Χώροι
- Κοινοφελείς & Κοινόχρηστοι Χώροι που δεν έχουν απαλλοτριωθεί

ΔΗΜΟΣ ΔΙΔΥΜΟΤΕΙΧΟΥ

ΕΠΙΧΕΙΡΗΣΙΑΚΟ ΣΧΕΔΙΟ ΓΙΑ ΤΗΝ ΕΞΑΣΦΑΛΙΣΗ ΤΩΝ ΚΟΙΝΟΧΡΗΣΤΩΝ & ΚΟΙΝΩΦΕΛΩΝ ΧΩΡΩΝ (Ε.Σ.Ε.Κ.Κ.)

Αρ. Σχεδίου

B.1.2β5

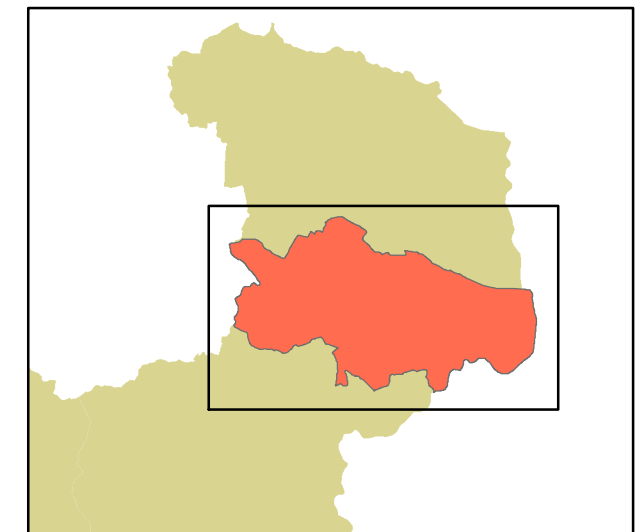
**ΚΟΙΝΟΧΡΗΣΤΟΙ & ΚΟΙΝΩΦΕΛΕΙΣ
ΧΩΡΟΙ ΠΟΥ ΔΕΝ ΕΧΟΥΝ ΑΠΑΛΛΟΤΡΙΩΘΕΙ**

ΚΛΙΜΑΚΑ

1:1.000

ΘΕΣΗ:

**Δ.Ε. ΜΕΤΑΞΑΔΩΝ
Εγκ. Ρυμ. Σχέδιο Αλεποχωρίου**



Β.1.2.α - ΚΟΙΝΟΧΡΗΣΤΟΙ ΚΑΙ ΚΟΙΝΩΦΕΛΕΙΣ ΧΩΡΟΙ Δ/Ε ΔΙΔΥΜΟΤΕΙΧΟΥ ΠΟΥ ΔΕΝ ΕΧΟΥΝ ΑΚΟΜΗ ΑΠΑΛΛΟΤΡΙΩΣΗ

211	33	-1	Σοφικό	ΚΟΙΝΩΦΕΛΕΙΣ ΕΣΥΠΗΡΕΤΗΣΕΙΣ	ΧΩΡΟΙ ΣΥΝΑΘΡΟΙΣΗΣ ΚΟΙΝΟΥ ΙΕΡΟΣ ΝΑΟΣ	ΔΙΑΝΟΜΗ ΥΠΟΥΡΓΕΙΟΥ ΓΕΩΡΓΙΑΣ 1968	1697,63	3	31/12/1983	Πάνω από δεκαπέντε (15) έτη από την έγκριση του ρυμοτομικού σχεδίου, με το οποίο αυτή επιβλήθηκε το 1968	1	Ο χώρος ανήκει στον Ιερό Ναό Αγ. Δημητρίου Σοφικού και δεν τίθεται ζήτημα άρσης απαλλοτρίωσης	0	110230335004	ΙΕΡΟΣ ΝΑΟΣ
214	13	-1	Ευγενικό	ΚΟΙΝΩΦΕΛΕΙΣ ΕΣΥΠΗΡΕΤΗΣΕΙΣ	ΧΩΡΟΙ ΣΥΝΑΘΡΟΙΣΗΣ ΚΟΙΝΟΥ ΙΕΡΟΣ ΝΑΟΣ	ΔΙΑΝΟΜΗ ΥΠΟΥΡΓΕΙΟΥ ΓΕΩΡΓΙΑΣ 1972	2731,17	3	31/12/1987	Πάνω από δεκαπέντε (15) έτη από την έγκριση του ρυμοτομικού σχεδίου, με το οποίο αυτή επιβλήθηκε το 1972	1	Ο χώρος ανήκει στον Ιερό Ναό Αγ. Τριάδος και δεν τίθεται ζήτημα άρσης απαλλοτρίωσης	0	110440817002	ΙΕΡΟΣ ΝΑΟΣ
218	7	-1	Σταριά	ΚΟΙΝΩΦΕΛΕΙΣ ΕΣΥΠΗΡΕΤΗΣΕΙΣ	ΧΩΡΟΙ ΣΥΝΑΘΡΟΙΣΗΣ ΚΟΙΝΟΥ ΙΕΡΟΣ ΝΑΟΣ	ΔΙΑΝΟΜΗ ΥΠΟΥΡΓΕΙΟΥ ΓΕΩΡΓΙΑΣ 1961	2577,32	3	31/12/1976	Πάνω από δεκαπέντε (15) έτη από την έγκριση του ρυμοτομικού σχεδίου, με το οποίο αυτή επιβλήθηκε το 1961	1	Ο χώρος ανήκει στον Ιερό Ναό Αγ. Δημητρίου Σταριάς και δεν τίθεται ζήτημα άρσης απαλλοτρίωσης	0	110441714001	ΙΕΡΟΣ ΝΑΟΣ
219	10	-1	Λαγός	ΚΟΙΝΩΦΕΛΕΙΣ ΕΣΥΠΗΡΕΤΗΣΕΙΣ	ΧΩΡΟΙ ΣΥΝΑΘΡΟΙΣΗΣ ΚΟΙΝΟΥ ΙΕΡΟΣ ΝΑΟΣ	ΔΙΑΝΟΜΗ ΥΠΟΥΡΓΕΙΟΥ ΓΕΩΡΓΙΑΣ 1968	1769,27	3	31/12/1983	Πάνω από δεκαπέντε (15) έτη από την έγκριση του ρυμοτομικού σχεδίου, με το οποίο αυτή επιβλήθηκε το 1968	1	Ο χώρος ανήκει στον Ιερό Ναό Αγ. Δημητρίου Λαγού και δεν τίθεται ζήτημα άρσης απαλλοτρίωσης	0	110210930001	ΙΕΡΟΣ ΝΑΟΣ
220	Γ258	IVE	Διδυμότειχο	ΚΟΙΝΩΦΕΛΕΙΣ ΕΣΥΠΗΡΕΤΗΣΕΙΣ	ΧΩΡΟΙ ΣΥΝΑΘΡΟΙΣΗΣ ΚΟΙΝΟΥ ΑΓΡΟΣΥΝΕΤΑΙΡΙΣΤΙΚΗ ΑΓΟΡΑ	ΦΕΚ480/Δ/06-07-1988 ΦΕΚ555/Δ/26-07-1995	1735,57	3	27/07/2010	Πάνω από δεκαπέντε (15) έτη από την έγκριση του ρυμοτομικού σχεδίου, με το οποίο αυτή επιβλήθηκε το 1995	1	Ο χώρος ανήκει στο Ελληνικό Δημόσιο και δεν τίθεται ζήτημα άρσης απαλλοτρίωσης	0	110152823002	ΑΑΔΕ-ΔΟΥ ΑΛΕΞΑΝΔΡΟΥΠΟΛΗΣ
228	Γ327	IIA	Διδυμότειχο	ΚΟΙΝΩΦΕΛΕΙΣ ΕΣΥΠΗΡΕΤΗΣΕΙΣ	ΚΤΗΡΙΑ ΚΟΙΝΩΝΙΚΗΣ ΠΡΟΝΟΙΑΣ_ΚΑΠΗ	ΦΕΚ480/Δ/06-07-1988 ΦΕΚ581/Δ/13-06-1994	712,47	3	14/06/2009	Πάνω από δεκαπέντε (15) έτη από την έγκριση του ρυμοτομικού σχεδίου, με το οποίο αυτή επιβλήθηκε το 1994	3	Υπάρχει κατεύθυνση από το ισχύον ΓΠΣ	0	110151431017_110151431021	ΣΥΝΕΤΑΙΡΙΣΤΙΚΗ ΤΡΑΠΕΖΑ ΕΒΡΟΥ_ ΤΡΑΠΕΖΑ EUROBANK A.E._ ΙΔΙΩΤΗΣ
230	Γ361	IVΣΤ	Διδυμότειχο	ΚΟΙΝΩΦΕΛΕΙΣ ΕΣΥΠΗΡΕΤΗΣΕΙΣ	ΕΙΔΙΚΕΣ ΧΡΗΣΕΙΣ_ΧΩΡΟΣ ΣΤΡΑΤΟΠΕΔΟΥ	ΦΕΚ480/Δ/06-07-1988 ΦΕΚ468/Δ/10-06-2002	4497,27	3	11/06/2017	Πάνω από δεκαπέντε (15) έτη από την έγκριση του ρυμοτομικού σχεδίου, με το οποίο αυτή επιβλήθηκε το 2002	3	Υπάρχει κατεύθυνση από το ισχύον ΓΠΣ	0	110151364001_110151364003_110151364004_110151364005_110151364006_110151364007_110151364008_110151364009_110151364010	ΤΡΑΠΕΖΑ ΠΕΙΡΑΙΩΣ Α.Ε._ ΤΡΑΠΕΖΑ EUROBANK A.E._ ΤΑΜΕΙΟ ΠΑΡΑΚΑΤΑΘΗΚΩΝ & ΔΑΝΕΙΩΝ_ ΙΔΙΩΤΗΣ
237	Γ258	IVE	Διδυμότειχο	ΚΟΙΝΩΦΕΛΕΙΣ ΕΣΥΠΗΡΕΤΗΣΕΙΣ	ΧΩΡΟΙ ΣΥΝΑΘΡΟΙΣΗΣ ΚΟΙΝΟΥ ΑΓΡΟΣΥΝΕΤΑΙΡΙΣΤΙΚΗ ΑΓΟΡΑ	ΦΕΚ480/Δ/06-07-1988	3422,41	3	07/07/2003	Πάνω από δεκαπέντε (15) έτη από την έγκριση του ρυμοτομικού σχεδίου, με το οποίο αυτή επιβλήθηκε το 1988	1	Ο χώρος ανήκει στο Ελληνικό Δημόσιο και δεν τίθεται ζήτημα άρσης απαλλοτρίωσης	0	110152823002	ΑΑΔΕ-ΔΟΥ ΑΛΕΞΑΝΔΡΟΥΠΟΛΗΣ
238	Γ258	IVE	Διδυμότειχο	ΚΟΙΝΩΦΕΛΕΙΣ ΕΣΥΠΗΡΕΤΗΣΕΙΣ	ΕΙΔΙΚΕΣ ΧΡΗΣΕΙΣ_ΧΩΡΟΣ ΚΤΕΛ	ΦΕΚ480/Δ/06-07-1988	5634,06	3	07/07/2003	Πάνω από δεκαπέντε (15) έτη από την έγκριση του ρυμοτομικού σχεδίου, με το οποίο αυτή επιβλήθηκε το 1988	3	Υπάρχει κατεύθυνση από το ισχύον ΓΠΣ	0	110152823001	ΙΔΙΩΤΗΣ
239	Γ318	IVΣΤ	Διδυμότειχο	ΚΟΙΝΩΦΕΛΕΙΣ ΕΣΥΠΗΡΕΤΗΣΕΙΣ	ΚΤΗΡΙΑ ΕΙΔΙΚΗΣ ΕΚΠΑΙΔΕΥΣΗΣ_ΤΕΧΝΙΚΕΣ ΣΧΟΛΕΣ	ΦΕΚ480/Δ/06-07-1988	10441,94	3	07/07/2003	Πάνω από δεκαπέντε (15) έτη από την έγκριση του ρυμοτομικού σχεδίου, με το οποίο αυτή επιβλήθηκε το 1988	1	Ο χώρος ανήκει στο Ελληνικό Δημόσιο και δεν τίθεται ζήτημα άρσης απαλλοτρίωσης	0	110152812001	ΚΤΥΠ Α.Ε.
240	Γ70	IIA	Διδυμότειχο	ΕΛΕΥΘΕΡΟΙ ΧΩΡΟΙ - ΑΣΤΙΚΟ ΠΡΑΣΙΝΟ	ΕΛΕΥΘΕΡΟΙ ΚΟΙΝΟΧΡΗΣΤΟΙ ΧΩΡΟΙ	ΦΕΚ480/Δ/06-07-1988	82,84	3	07/07/2003	Πάνω από δεκαπέντε (15) έτη από την έγκριση του ρυμοτομικού σχεδίου, με το οποίο αυτή επιβλήθηκε το 1988	1	Ο χώρος ανήκει στο Ελληνικό Δημόσιο και δεν τίθεται ζήτημα άρσης απαλλοτρίωσης	0	110151417005	ΕΛΛΗΝΙΚΟ ΔΗΜΟΣΙΟ
250	Γ143	IA	Διδυμότειχο	ΕΛΕΥΘΕΡΟΙ ΧΩΡΟΙ - ΑΣΤΙΚΟ ΠΡΑΣΙΝΟ	ΕΛΕΥΘΕΡΟΙ ΚΟΙΝΟΧΡΗΣΤΟΙ ΧΩΡΟΙ	ΦΕΚ480/Δ/06-07-1988 ΦΕΚ533/Δ/23-06-1997	918,37	3	24/06/2012	Πάνω από δεκαπέντε (15) έτη από την έγκριση του ρυμοτομικού σχεδίου, με το οποίο αυτή επιβλήθηκε το 1997	4	Έχει ενταχθεί στο Οικονομικό Πρόγραμμα του Δήμου και επιπλέον θα στηριχθεί στην χρηματοδότηση του Πράσινου Ταμείου	0	110151428009	ΤΡΑΠΕΖΑ ΠΕΙΡΑΙΩΣ Α.Ε._ ΤΡΑΠΕΖΑ EUROBANK A.E._ ΤΡΑΠΕΖΑ ALPHA A.E._ ΙΔΙΩΤΗΣ
257	Γ53	IIA	Διδυμότειχο	ΚΟΙΝΩΦΕΛΕΙΣ ΕΣΥΠΗΡΕΤΗΣΕΙΣ	ΚΤΗΡΙΑ ΠΡΩΤΟΒΑΘΜΙΑΣ ΕΚΠΑΙΔΕΥΣΗΣ_ΝΗΠΙΑΓΩΓΕΙΟ-ΔΗΜΟΤΙΚΟ	ΦΕΚ480/Δ/06-07-1988	2922,63	3	07/07/2003	Πάνω από δεκαπέντε (15) έτη από την έγκριση του ρυμοτομικού σχεδίου, με το οποίο αυτή επιβλήθηκε το 1988	1	Ο χώρος ανήκει στο Ελληνικό Δημόσιο και δεν τίθεται ζήτημα άρσης απαλλοτρίωσης	0	110151319001	ΚΤΥΠ Α.Ε.
261	-	IIA	Διδυμότειχο	ΚΟΙΝΩΦΕΛΕΙΣ ΕΣΥΠΗΡΕΤΗΣΕΙΣ	ΕΙΔΙΚΕΣ ΧΡΗΣΕΙΣ_ΔΑΣΑΡΧΕΙΟ	ΦΕΚ480/Δ/06-07-1988	1576,23	3	07/07/2003	Πάνω από δεκαπέντε (15) έτη από την έγκριση του ρυμοτομικού σχεδίου, με το οποίο αυτή επιβλήθηκε το 1988	1	Ο χώρος ανήκει στο Ελληνικό Δημόσιο και δεν τίθεται ζήτημα άρσης απαλλοτρίωσης	0	110151440008	ΕΛΛΗΝΙΚΟ ΔΗΜΟΣΙΟ
262	Γ9A	IIΓ	Διδυμότειχο	ΚΟΙΝΩΦΕΛΕΙΣ ΕΣΥΠΗΡΕΤΗΣΕΙΣ	ΧΩΡΟΙ ΣΥΝΑΘΡΟΙΣΗΣ ΚΟΙΝΟΥ ΙΕΡΟΣ ΝΑΟΣ-ΚΕΝΤΡΟ ΝΕΟΤΗΤΑΣ	ΦΕΚ480/Δ/06-07-1988 ΦΕΚ581/Δ/13-06-1994	1712,78	3	14/06/2009	Πάνω από δεκαπέντε (15) έτη από την έγκριση του ρυμοτομικού σχεδίου, με το οποίο αυτή επιβλήθηκε το 1994	1	Ο χώρος ανήκει στο Ελληνικό Δημόσιο και δεν τίθεται ζήτημα άρσης απαλλοτρίωσης	0	110151424008	ΕΛΛΗΝΙΚΟ ΔΗΜΟΣΙΟ
263	Γ9	IIΓ	Διδυμότειχο	ΕΛΕΥΘΕΡΟΙ ΧΩΡΟΙ - ΑΣΤΙΚΟ ΠΡΑΣΙΝΟ	ΕΛΕΥΘΕΡΟΙ ΚΟΙΝΟΧΡΗΣΤΟΙ ΧΩΡΟΙ	ΦΕΚ480/Δ/06-07-1988 ΦΕΚ581/Δ/13-06-1994	1753,03	3	14/06/2009	Πάνω από δεκαπέντε (15) έτη από την έγκριση του ρυμοτομικού σχεδίου, με το οποίο αυτή επιβλήθηκε το 1994	1	Ο χώρος ανήκει στο Ελληνικό Δημόσιο και δεν τίθεται ζήτημα άρσης απαλλοτρίωσης	0	110151424008	ΕΛΛΗΝΙΚΟ ΔΗΜΟΣΙΟ
264	Γ8	IIΓ	Διδυμότειχο	ΚΟΙΝΩΦΕΛΕΙΣ ΕΣΥΠΗΡΕΤΗΣΕΙΣ	ΚΤΗΡΙΑ ΔΕΥΤΕΡΟΒΑΘΜΙΑΣ ΕΚΠΑΙΔΕΥΣΗΣ_ΓΥΜΝΑΣΙΟ-ΛΥΚΕΙΟ	ΦΕΚ480/Δ/06-07-1988	24530,43	3	07/07/2003	Πάνω από δεκαπέντε (15) έτη από την έγκριση του ρυμοτομικού σχεδίου, με το οποίο αυτή επιβλήθηκε το 1988	1	Ο χώρος ανήκει στο Ελληνικό Δημόσιο και δεν τίθεται ζήτημα άρσης απαλλοτρίωσης	0	110151424007_110151424008	ΕΛΛΗΝΙΚΟ ΔΗΜΟΣΙΟ
265	Γ8	IIΓ	Διδυμότειχο	ΕΛΕΥΘΕΡΟΙ ΧΩΡΟΙ - ΑΣΤΙΚΟ ΠΡΑΣΙΝΟ	ΕΛΕΥΘΕΡΟΙ ΚΟΙΝΟΧΡΗΣΤΟΙ ΧΩΡΟΙ	ΦΕΚ480/Δ/06-07-1988	957,71	3	07/07/2003	Πάνω από δεκαπέντε (15) έτη από την έγκριση του ρυμοτομικού σχεδίου, με το οποίο αυτή επιβλήθηκε το 1988	1	Ο χώρος ανήκει στο Ελληνικό Δημόσιο και δεν τίθεται ζήτημα άρσης απαλλοτρίωσης	0	110151424008	ΕΛΛΗΝΙΚΟ ΔΗΜΟΣΙΟ
266	Γ71	IIA	Διδυμότειχο	ΕΛΕΥΘΕΡΟΙ ΧΩΡΟΙ - ΑΣΤΙΚΟ ΠΡΑΣΙΝΟ	ΕΛΕΥΘΕΡΟΙ ΚΟΙΝΟΧΡΗΣΤΟΙ ΧΩΡΟΙ	ΦΕΚ480/Δ/06-07-1988	1693,70	3	07/07/2003	Πάνω από δεκαπέντε (15) έτη από την έγκριση του ρυμοτομικού σχεδίου, με το οποίο αυτή επιβλήθηκε το 1988	3	Υπάρχει κατεύθυνση από το ισχύον ΓΠΣ	0	110151417005_110151417003_110151417006	ΕΛΛΗΝΙΚΟ ΔΗΜΟΣΙΟ_ ΙΔΙΩΤΗΣ
267	Γ71	IIA	Διδυμότειχο	ΕΛΕΥΘΕΡΟΙ ΧΩΡΟΙ - ΑΣΤΙΚΟ ΠΡΑΣΙΝΟ	ΕΛΕΥΘΕΡΟΙ ΚΟΙΝΟΧΡΗΣΤΟΙ ΧΩΡΟΙ	ΦΕΚ480/Δ/06-07-1988	119,17	3	07/07/2003	Πάνω από δεκαπέντε (15) έτη από την έγκριση του ρυμοτομικού σχεδίου, με το οποίο αυτή επιβλήθηκε το 1988	3	Υπάρχει κατεύθυνση από το ισχύον ΓΠΣ	0	110151417003	ΙΔΙΩΤΗΣ
268	Γ83A	IIA	Διδυμότειχο	ΕΛΕΥΘΕΡΟΙ ΧΩΡΟΙ - ΑΣΤΙΚΟ ΠΡΑΣΙΝΟ	ΕΛΕΥΘΕΡΟΙ ΚΟΙΝΟΧΡΗΣΤΟΙ ΧΩΡΟΙ	ΦΕΚ480/Δ/06-07-1988 ΦΕΚ194/Δ/22-04-1991	1112,86	3	23/04/2006	Πάνω από δεκαπέντε (15) έτη από την έγκριση του ρυμοτομικού σχεδίου, με το οποίο αυτή επιβλήθηκε το 1991	1	Ο χώρος ανήκει στο Ελληνικό Δημόσιο και δεν τίθεται ζήτημα άρσης απαλλοτρίωσης	0	110151417005	ΕΛΛΗΝΙΚΟ ΔΗΜΟΣΙΟ
270	-	IIA	Διδυμότειχο	ΕΛΕΥΘΕΡΟΙ ΧΩΡΟΙ - ΑΣΤΙΚΟ ΠΡΑΣΙΝΟ	ΕΛΕΥΘΕΡΟΙ ΚΟΙΝΟΧΡΗΣΤΟΙ ΧΩΡΟΙ	ΦΕΚ480/Δ/06-07-1988	351,77	3	07/07/2003	Πάνω από δεκαπέντε (15) έτη από την έγκριση του ρυμοτομικού σχεδίου, με το οποίο αυτή επιβλήθηκε το 1988	3	Υπάρχει κατεύθυνση από το ισχύον ΓΠΣ	0	110152942108	ΙΔΙΩΤΗΣ

Β.1.2.β - ΚΟΙΝΟΧΡΗΣΤΟΙ ΚΑΙ ΚΟΙΝΩΦΕΛΕΙΣ ΧΩΡΟΙ Δ/Ε ΜΕΤΑΞΑΔΩΝ ΠΟΥ ΔΕΝ ΕΧΟΥΝ ΑΚΟΜΗ ΑΠΑΛΛΟΤΡΙΩΘΕΙ

A/A	Ο.Τ.	ΠΟΛΕΟΔΟΜΙΚΟΣ ΤΟΜΕΑΣ	ΠΟΛΕΟΔΟΜΙΚΗ ΕΝΟΤΗΤΑ	ΓΕΝΙΚΗ ΧΡΗΣΗ ΓΗΣ	ΕΙΔΙΚΗ ΧΡΗΣΗ ΓΗΣ	Φ.Ε.Κ. ΕΓΚΡΙΣΗΣ	ΕΜΒΑΔΟΝ (τ.μ.)	ΚΑΤΗΓΟΡΙΟΠΟΙΗΣΗ ΜΗ ΑΠΑΛΛΟΤΡΙΩΣΗΣ	ΗΜΕΡΟΜΗΝΙΑ ΣΥΜΒΑΝΤΟΣ	ΠΕΡΙΓΡΑΦΗ ΣΥΜΒΑΝΤΟΣ	ΙΕΡΑΡΧΗΣΗ	ΤΕΚΜΗΡΙΩΣΗ ΙΕΡΑΡΧΗΣΗΣ	ΠΛΗΘΟΣ ΕΠΙΒΟΛΩΝ	ΚΑΕΚ	ΙΔΙΟΚΤΗΣΙΑΚΟ ΚΑΘΕΣΤΩΣ
1	17	-1	Ιατράδες	ΚΟΙΝΩΦΕΛΕΙΣ ΕΞΥΠΗΡΕΤΗΣΕΙΣ	ΧΩΡΟΙ ΣΥΝΑΘΡΟΙΣΗΣ ΚΟΙΝΟΥ_ΙΕΡΟΣ ΝΑΟΣ	ΔΙΑΝΟΜΗ ΥΠΟΥΡΓΕΙΟΥ ΓΕΩΡΓΙΑΣ 1983	1212,89	3	31/12/1998	Πάνω από δεκαπέντε (15) έτη από την έγκριση του ρυμοτομικού σχεδίου, με το οποίο αυτή επιβλήθηκε το 1983	1	Ο χώρος ανήκει σε Ιερό Ναό και δεν τίθεται ζήτημα άρσης απαλλοτρίωσης	0	110113203001	ΙΕΡΟΣ ΝΑΟΣ
2	5	-1	Ιατράδες	ΚΟΙΝΩΦΕΛΕΙΣ ΕΞΥΠΗΡΕΤΗΣΕΙΣ	ΧΩΡΟΙ ΣΥΝΑΘΡΟΙΣΗΣ ΚΟΙΝΟΥ_ΙΕΡΟΣ ΝΑΟΣ	ΔΙΑΝΟΜΗ ΥΠΟΥΡΓΕΙΟΥ ΓΕΩΡΓΙΑΣ 1983	766,45	3	31/12/1998	Πάνω από δεκαπέντε (15) έτη από την έγκριση του ρυμοτομικού σχεδίου, με το οποίο αυτή επιβλήθηκε το 1983	1	Ο χώρος ανήκει σε Ιερό Ναό και δεν τίθεται ζήτημα άρσης απαλλοτρίωσης	0	110113211001	ΙΕΡΟΣ ΝΑΟΣ
6	1	-1	Ελαφοχώρι	ΚΟΙΝΩΦΕΛΕΙΣ ΕΞΥΠΗΡΕΤΗΣΕΙΣ	ΧΩΡΟΙ ΣΥΝΑΘΡΟΙΣΗΣ ΚΟΙΝΟΥ_ΙΕΡΟΣ ΝΑΟΣ	ΔΙΑΝΟΜΗ ΥΠΟΥΡΓΕΙΟΥ ΓΕΩΡΓΙΑΣ 1978	1509,60	3	31/12/1993	Πάνω από δεκαπέντε (15) έτη από την έγκριση του ρυμοτομικού σχεδίου, με το οποίο αυτή επιβλήθηκε το 1978	1	Ο χώρος ανήκει σε Ιερό Ναό και δεν τίθεται ζήτημα άρσης απαλλοτρίωσης	0	110200606084	ΙΕΡΟΣ ΝΑΟΣ
8	1	-1	Αλεποχώρι	ΚΟΙΝΩΦΕΛΕΙΣ ΕΞΥΠΗΡΕΤΗΣΕΙΣ	ΧΩΡΟΙ ΣΥΝΑΘΡΟΙΣΗΣ ΚΟΙΝΟΥ_ΙΕΡΟΣ ΝΑΟΣ	ΦΕΚ203/Α/29-11-1962	1103,60	3	30/11/1977	Πάνω από δεκαπέντε (15) έτη από την έγκριση του ρυμοτομικού σχεδίου, με το οποίο αυτή επιβλήθηκε το 1962	1	Ο χώρος ανήκει σε Ιερό Ναό και δεν τίθεται ζήτημα άρσης απαλλοτρίωσης	0	110040503012	ΙΕΡΟΣ ΝΑΟΣ
11	5	-1	Σαύρα	ΚΟΙΝΩΦΕΛΕΙΣ ΕΞΥΠΗΡΕΤΗΣΕΙΣ	ΧΩΡΟΙ ΣΥΝΑΘΡΟΙΣΗΣ ΚΟΙΝΟΥ_ΙΕΡΟΣ ΝΑΟΣ	ΔΙΑΝΟΜΗ ΥΠΟΥΡΓΕΙΟΥ ΓΕΩΡΓΙΑΣ 1968	843,22	3	31/12/1983	Πάνω από δεκαπέντε (15) έτη από την έγκριση του ρυμοτομικού σχεδίου, με το οποίο αυτή επιβλήθηκε το 1968	1	Ο χώρος ανήκει σε Ιερό Ναό και δεν τίθεται ζήτημα άρσης απαλλοτρίωσης	0	110132315009	ΙΕΡΟΣ ΝΑΟΣ
15	10	-1	Ιατράδες	ΕΛΕΥΘΕΡΟΙ ΧΩΡΟΙ - ΑΣΤΙΚΟ ΠΡΑΣΙΝΟ	ΕΛΕΥΘΕΡΟΙ ΚΟΙΝΟΧΡΗΣΤΟΙ ΧΩΡΟΙ	ΔΙΑΝΟΜΗ ΥΠΟΥΡΓΕΙΟΥ ΓΕΩΡΓΙΑΣ 1983_ΦΕΚ785/Δ/18-08-1987	1966,37	3	19/08/2002	Πάνω από δεκαπέντε (15) έτη από την έγκριση του ρυμοτομικού σχεδίου, με το οποίο αυτή επιβλήθηκε το 1987	3	Ο χώρος ανήκει κυρίως στον Δήμο και εκκρεμεί η απαλλοτρίωση μικρού ιδιωτικού τμήματος	0	110113213010_110113706027	ΔΗΜΟΣ_ΙΔΙΩΤΗΣ